




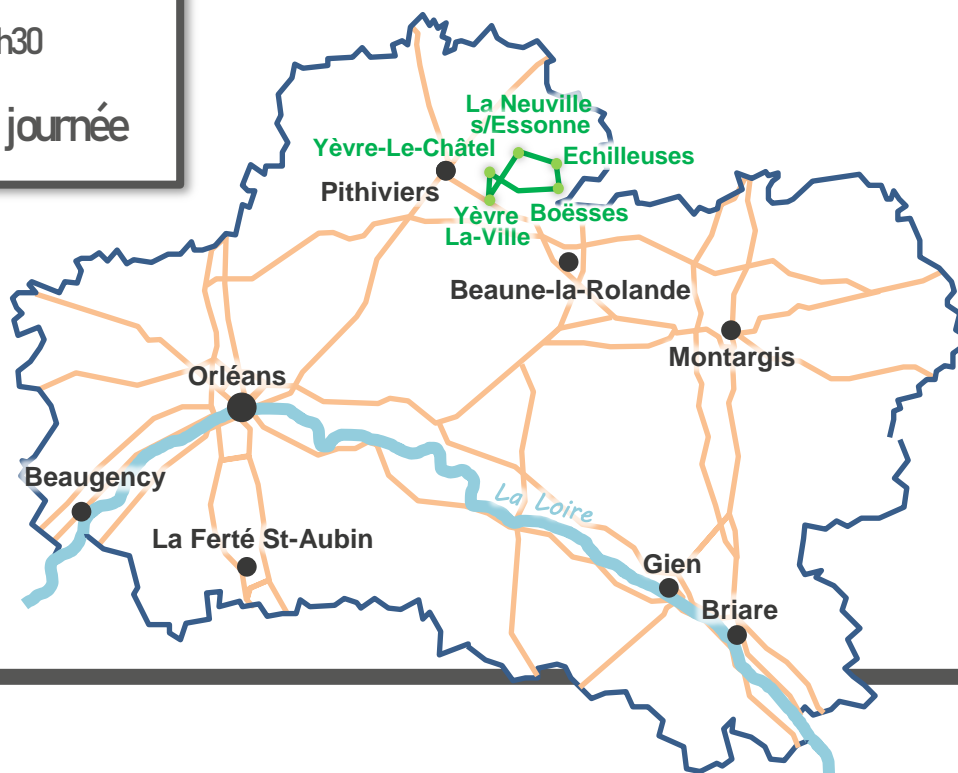
À LA DÉCOUVERTE
DU PATRIMOINE DU LOIRET
Trésors de nos campagnes...

DE BELLES PIERRES *en Roses*



© Tourisme Loiret

	26 km
	31 min
	1h30
	1 journée



Etape 1 : La Neuville-sur-Essonne



Au **confluent de l'Œuf et la Rimarde** qui se joignent pour former l'Essonne, La Neuville-sur-Essonne a conservé, non loin de sa belle église paroissiale, les **ruines romantiques** d'un petit sanctuaire : les ruines de l'église Saint-Sulpice.

L'église paroissiale Saint-Amand possède un remarquable portail roman et une **nef non voûtée** qui remontent au XII^e s. Au pied de l'escalier de l'église, ne loupez pas le beau **rosier « l'Excentrique »**, rosier buisson aux fleurs striées de rouge et de blanc création de **M. Rateau des Roses Anciennes André Eve**.



© Tourisme Loiret



© Théâtre des Minuits

Le **Théâtre des Minuits** est annoncé au loin par les tours de son château en ruines. Le **château des Deux Tours** date des XIII^e et XV^e s. et sert d'écrin aux représentations du Théâtre des Minuits, lieu de vie, de création et de représentation de la troupe des Minuits. Depuis 2016, il se réveille d'un long sommeil : des travaux sont entrepris chaque été pour le **restaurer**, dans le cadre de chantiers de bénévoles internationaux organisés avec **l'Union Rempart**.

Tout autour des ruines s'étire, poétique, le **Grand Jardin** du Théâtre des Minuits : grande prairie, forêt interdite, potager cramoi, vergers suspendus, clairières... et le magnifique conservatoire de **plus de 200 rosiers**, conçu par le célèbre **rosiériste André Eve**.

Site d'excellence de la Route de la Rose du Loiret.



Etape 2 : Yèvre-La-Ville et Yèvre-Le-Châtel

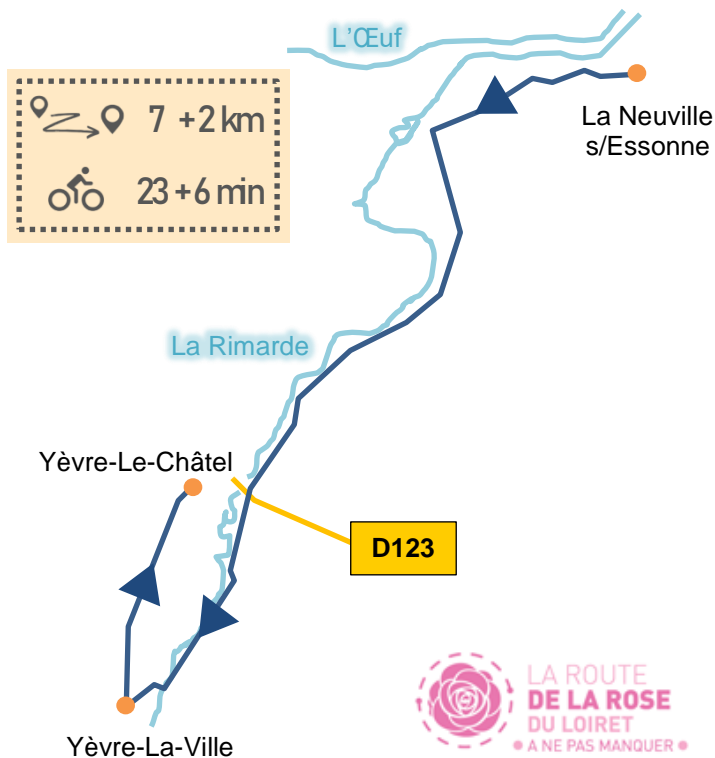


Quel dépaysement que celui des villes associées **Yèvre-la-Ville** et **Yèvre-le-Châtel**. La première, **typique** et soigneusement **fleurie**, vous invitera aux flâneries. Vous pourrez y voir l'église Sainte-Brigide dotée d'un **clocher roman** et de trois absides des XI^e et XII^e s. Elle a été profondément remaniée, notamment au XIX^e s. où elle fut dotée d'un porche d'entrée et d'une voûte intérieure.

La vue sur le chevet de l'église depuis la vallée de la Rimarde est **remarquable**.



© Tourisme Loiret



LE SAVIEZ-VOUS ?

Pensez à réserver une visite de la forteresse médiévale avec accès à la cour du château, au sommet des tours d'où la vue est spectaculaire, au chemin de ronde... Votre guide, bénévole passionné de sa ville, vous fera passer un agréable moment ponctué d'histoire et d'anecdotes !



Le village de Yèvre-le-Châtel n'a pas été élu « **Plus Beau Village de France** » pour rien ! Avec ses remparts, **sa forteresse** aux 4 grosses tours saillantes, sa poterne qui donne accès à la basse-cour, et les **églises Saint-Gault et Saint-Lubin**, Yèvre-le-Châtel constitue l'un des sites les plus remarquables de la région.

Le décor floral est partout présent. Il est constitué, notamment, par des arbustes à fleurs ou à feuillage persistant, de nombreux rosiers et des plantes vivaces. La plantation de **plus de 300 rosiers** à Yèvre-le-Châtel date d'une quarantaine d'années et se poursuit actuellement avec la création d'une jeune roseraie se nommant "**Guirlande fleurie**" consacrée aux obtentions de **Marcel Robichon** (derrière la salle située à côté de l'église Saint Lubin).



Construite sous Philippe Auguste au début du XIII^e s., et récemment restaurée, la forteresse s'élance, massive et imposante, derrière son châtelet d'entrée, **ses fossés** de 10 m de large et **ses remparts** de plus de 3 m d'épaisseur... En contrebas, on aimera flâner dans ses **ruelles toujours fleuries** pour découvrir la basse-cour et ses belles maisons en pierre ainsi que ses églises romantiques qu'admirait **Victor Hugo**.

Réduite à l'état d'épure, l'église Saint-Lubin est un schéma parfait de **l'architecture gothique** du début du XIII^e s., en forme de croix latine. Les habitants de Yèvre-le-Châtel obtinrent de l'évêque d'Orléans l'autorisation d'élever une église dans le cimetière. Mais, à la suite de l'intervention des moines de Saint-Benoit, l'évêque revint sur sa décision et les **travaux furent interrompus**. Ils reprirent après la guerre de Cent ans mais l'église n'est jamais achevée. En 1708, l'évêque autorise la **vente des pierres** et des matériaux tombés sur le sol, si bien que Saint-Lubin est à la fois inachevée et ruinée.

Site A ne pas manquer de la Route de la Rose du Loiret.

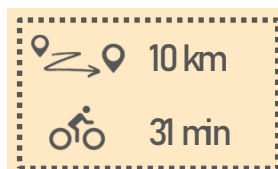
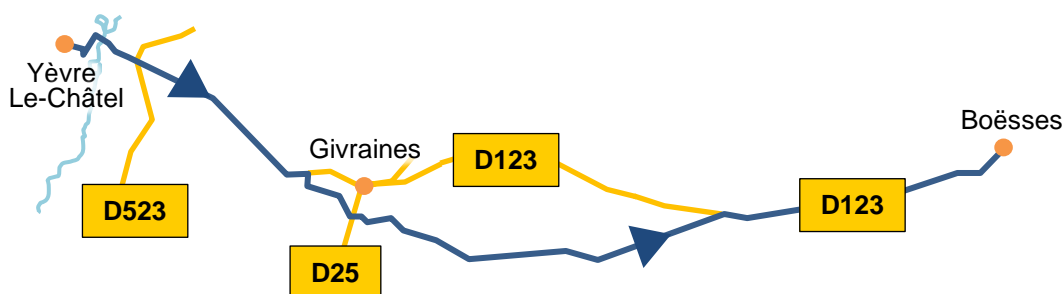


Etape 3 : Boësses



Direction maintenant Boësses dont le nom signifie « lieu planté de buis », **Village de Caractère**. Ancien petit bourg vigneron campé sur une légère hauteur, autrefois ceint de murs, il possède **des trésors** visibles et cachés qui invitent à la découverte.

Le fleuron de son patrimoine est **l'église Saint-Germain**, dont la façade, dans un écrin de verdure, est précédée du plus beau porche roman de la région, construit à la fin du XII^e s. La façade occidentale de **l'église Saint-Germain** est précédée d'un admirable **caquetoire**, porche de pierre en appentis couvert d'un toit de tuiles, dont la construction remonte à la fin du XII^e s. Les colonnettes sont coiffées de chapiteaux tous décorés de petits motifs différents. Le **lavoir**, en contrebas du bourg, est alimenté par une fontaine autrefois célèbre à la ronde pour ses **vertus curatives** et l'abondance de son débit.

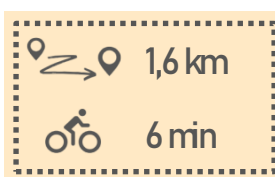
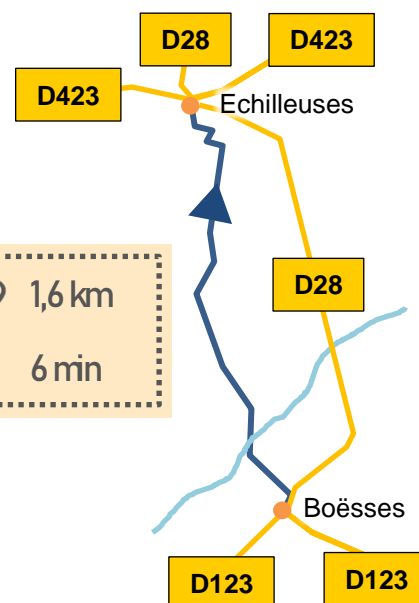


Etape 4 : Echilleuses la Romaine

Allons ensuite jusqu'à Echilleuses, charmant **village de caractère**. Des **vestiges antiques** découverts dans le village indiquent que les **romains** ont occupé le pays.

L'église d'Echilleuses existait déjà à la fin des **années 900**. Consacrée à Saint-Médard, patron de la paroisse et à Saint-Christophe. Elle a été presque entièrement reconstruite au XVII^e s.

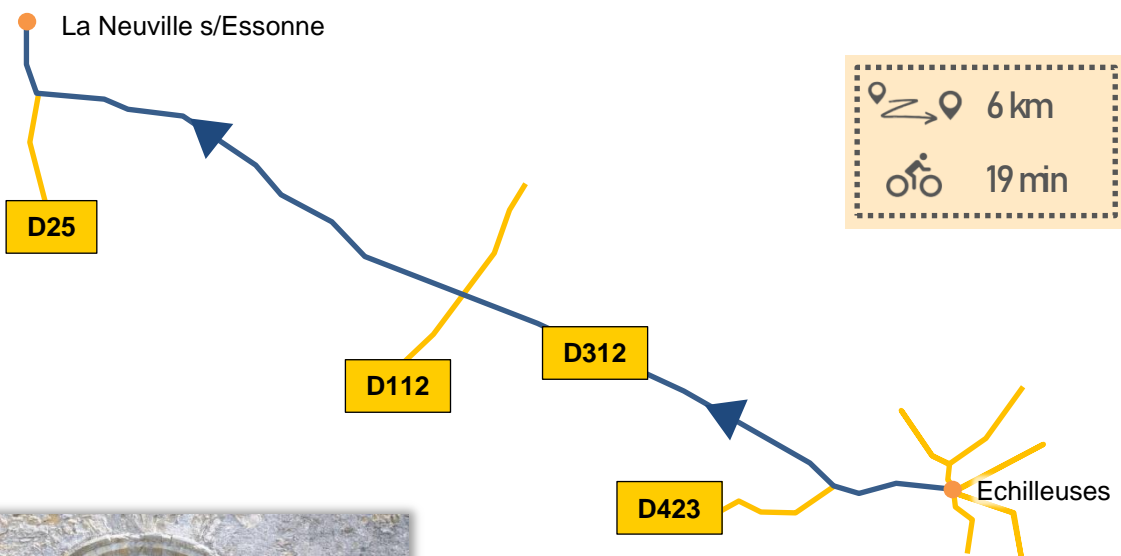
Guillaume d'Eschilleuses a été bailli (Officier qui rendait la justice) des montagnes d'Auvergne pour le roi de France de 1287 à 1299. Il fut inhumé dans cette église où l'on peut encore voir sa pierre tombale.




LE SAVIEZ-VOUS ?

Une partie du territoire d'Echilleuses a été vouée à l'agriculture dès la Préhistoire : des fouilles archéologiques ont mis à jour d'importantes fermes du Néolithique ancien de 35m de long ! Des outils en silex destinés au défrichage et aux travaux agricoles ont été retrouvés aux abords des habitats.


Etape 5 : Retour à La Neuville s/Essonne



© CDL



© A.Rue



© Théâtre des Minuits

..... Contacts

Vous cherchez des informations sur les hébergements, les activités alentours ? **Contactez-nous !**

Office de Tourisme du Grand Pithiverais :

- ✉ contact@grandpithiverais.fr
- ☎ 02.38.30.50.02
- 🌐 www.grandpithiverais.fr

Tourisme Loiret :

- ✉ info@tourismeloiret.com
- ☎ 02.38.78.04.04
- 🌐 www.tourismeloiret.com

LA PETITE PAUSE *agréable*

Si vous souhaitez déjeuner sur le trajet nous pouvons vous conseiller :

LES LUTINS JOYEUX YÈVRE_LE_CHÂTEL



Dans un parc arboré à deux pas de la forteresse, dégustez des gourmandises sucrées et salées : Pithiviers glacé, crêpes salées, sucrées et une délicieuse cuisine de terroir !

Le restaurant propose une insertion professionnelle durable, en milieu ordinaire de personnes porteuses de Trisomie 21.