

BOUCLES À VÉLO

Édition 2026 • BIKE LOOPS



LE LOIRET

L'ÉVASION AUTHENTIQUE

TOURISME
LOIRET

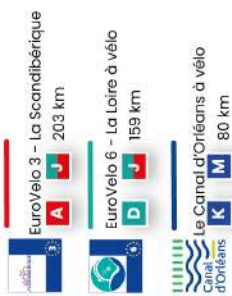
Les plus belles
balades sont sur
LOIRETBALADES.FR



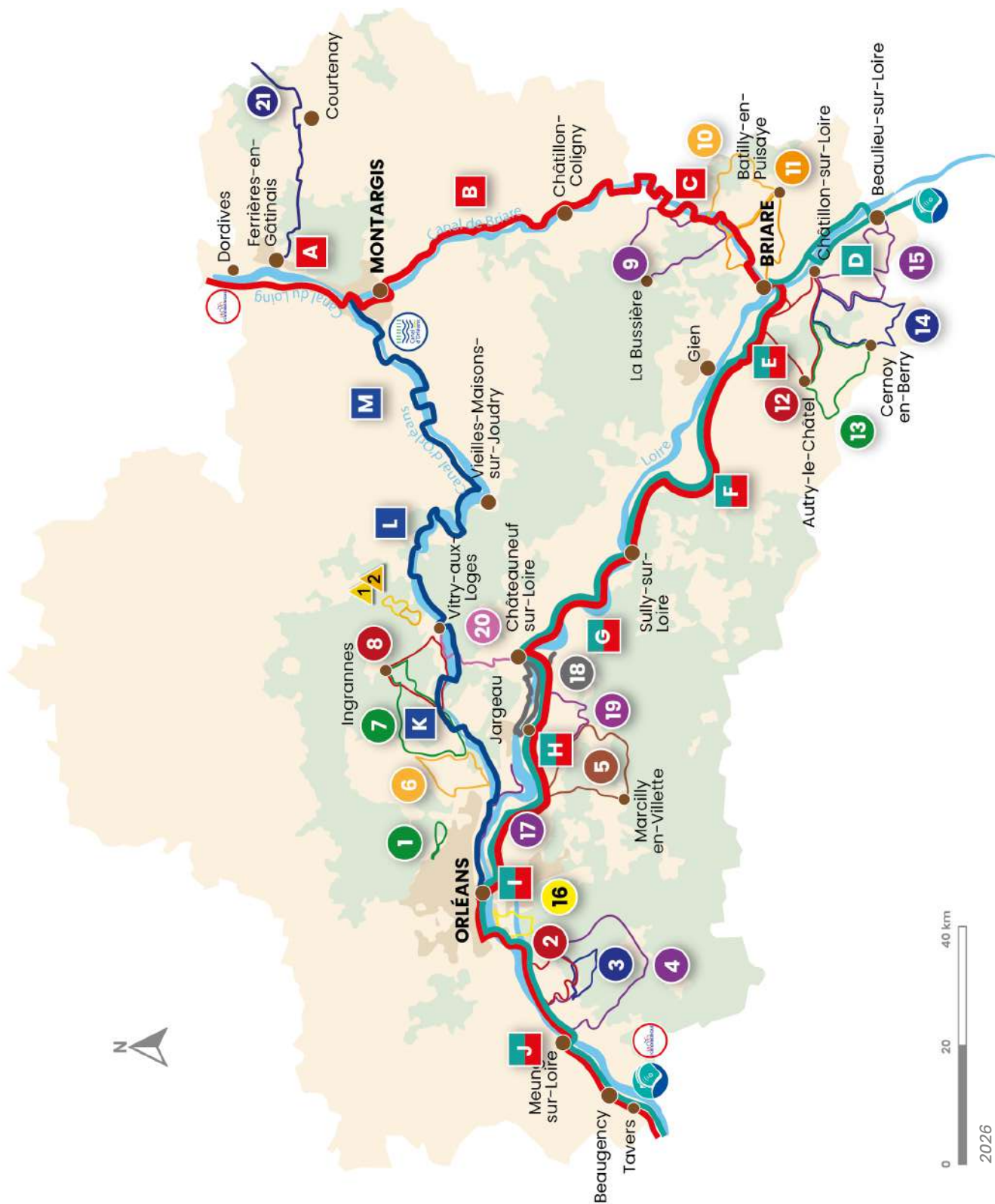
Crédit photo : Maxime Coquard - Bestjobs

CARTE DES ITINÉRAIRES CYCLABLES DANS LE LOIRET

LÉGENDE



- 1 Boucle en forêt d'Orléans : 7 km - 00:35
- 2 Entre vignes et vergers, de la Loire au Loiret : 23 km - 01:30
- 3 Sur les terres de Louis XI : 14 km - 00:50
- 4 Fiardi et monumental : 44 km - 03:00
- 5 Crochet soignot : 31 km - 02:05
- 6 Détour fluvial : 22 km - 01:30
- 7 Entre canal et forêt : 34 km - 02:15
- 8 Aux portes de la plus grande forêt domaniale de France : 22 km - 01:30
- 9 Des châteaux et un canal historique 30 km - 02:00
- 10 Entre nature et Histoire : 26 km - 01:45
- 11 Un port d'attache en Puisaye 30 km - 02:00
- 12 Escaltes ligériennes en Pays Fort 34 km - 02:20
- 13 A l'assaut des vallons : 31 km - 02:05
- 14 Dans le Loiret bocager : 32 km - 02:10
- 15 Des puits et des vignes : 38 km - 02:35
- 16 Boucle des moulins du Loiret 12 km - 00:50
- 17 La Loire à vélo par Chécy : 14 km - 01:00
- 18 Dans les pas de Maurice Genevoix 25 km - 01:40
- 19 Dans la mécanique de Petit Pierre 26 km - 01:45
- 20 Liaison Entre Loire et canal : 14 km - 00:55
- 21 Itinéraire La Vallée Vél'Eau, balade de Clairis en Cléry : 36 km - 02:30





Que découvrir sur le trajet ? What to discover along the route?

De Montargis à Briare

- Montargis (ville et canaux, musées)
Montargis (historical center and canals, museums)
- Amilly (Centre d'Art Contemporain, Moulin Bardin)
Amilly (Contemporary art centre, Bardin's watermill)
- Montbouy (vestiges d'un amphithéâtre gallo-romain)
Montbouy (ruins of a Gallo-Roman amphitheatre)
- Châtillon-Coligny (musées)
Châtillon-Coligny (museums)
- Rogny-les-Sept-Ecluses (la succession des sept écluses)
Rogny-les-Sept-Ecluses (Rogny's seven locks)
- Briare (Pont-canal, port et ses canaux, émaux, musées)
Briare (aqueduct, canals and marina, enamels, museums)

De Briare à Orléans

- Briare (Pont-canal, port et ses canaux, émaux, musées)
Briare (aqueduct, canals and marina, enamels, museums)
- Saint-Brisson-sur-Loire (village et château)
Saint-Brisson-sur-Loire (castle and village)
- Gien (château-musée, Faïencerie de Gien, pont médiéval)
Gien (castle-museum, Gien's earthenware factory, medieval bridge)
- Sully-sur-Loire (château et parc, ancien pont ferroviaire)
Sully-sur-Loire (castle and park, ancient train bridge)
- Saint-Benoît-sur-Loire (basilique de l'abbaye, musée et village)
Saint-Benoît-sur-Loire (basilica of the abbey, museum and village)
- Germigny-des-Prés (oratoire carolingien)
Germigny-des-Prés (Carolingian oratory)

- Châteauneuf-sur-Loire (musée, pont suspendu illuminé)
Châteauneuf-sur-Loire (museum, illuminated suspension bridge)
- Jargeau (village)
Jargeau (village)
- Ouvrouer-les-Champs (Site naturel)
Ouvrouer-les-Champs (natural site)
- Orléans (cathédrale, musées, centre historique, base de loisirs, promenades en bateau)
Orléans (cathedral, museums, old district, leisure centre, boat trip on the Loire)

D'Orléans à Montargis

- Orléans (cathédrale, musées, centre historique, base de loisirs, promenades en bateau)
Orléans (cathedral, museums, old district, leisure centre, boat trip on the Loire)
- Combleux (ancien village de mariniers, promenades en bateau sur le canal et la Loire)
Combleux (ancient mariners village, boat trip on the canal and the Loire)
- Combreux (Etang de la Vallée, Forêt d'Orléans)
Combreux (Vallée Pond's leisure centre, Orléans forest)
- Vieilles-Maisons-sur-Joudry (Etang des Bois, site de Grignon, promenade en péniche, espace naturel sensible)
Vieilles-Maisons-sur-Joudry (Bois Pond's leisure centre, Grignon's place, boat trip, natural area)
- Châlette-sur-Loing (base de loisirs du lac, espace naturel sensible)
Châlette-sur-Loing (Leisure centre of the lake, natural area)

LOIRETBALADES.FR



3 LA SCANDIBÉRIQUE **6 LA LOIRE À VÉLO** **LE CANAL D'ORLÉANS**

Office de Tourisme Tourist Office | Gare SNCF Train station | Arrêt ligne Car Rémi équipé de racks vélos Bus service with bike racks stop



Pensez à la marque nationale Accueil Vélo : prestations et services adaptés à l'accueil des cyclotouristes situés à 5 km maximum de l'itinéraire (retrouvez la liste des établissements sur chaque fiche vélo des tronçons ou via le QRCode)

Choose the label quality Accueil Vélo : appropriate services and accommodation located up to 5 km from the route (find the establishments list on each bike card steps or QR Code scan)

Document réalisé par Tourisme Loiret - édition mars 2026

Où louer un vélo ? Where to rent a bike?

- Combreux : BSN Aventure +33(0) 2 59 16 03 85 +33 (0) 7 74 81 63 01
- Briare : Maison du pont-canal +33(0) 6 45 04 62 17
- Briare : Vélo Val de Loire +33(0) 2 38 83 79 67
- Châteauneuf-sur-Loire : BSN Aventure +33(0) 2 59 16 03 85 +33 (0) 7 74 81 63 01
- Meung-sur-Loire : Le Tandem Café-vélo +33(0) 6 09 82 26 59
- Orléans : Détours de Loire +33(0) 2 38 77 12 52 +33(0) 2 47 61 22 23
- Orléans : Vélo Val de Loire +33(0) 2 38 83 79 67
- Sully-sur-Loire : L'Arcatène +33(0) 6 09 82 26 59

Les étapes de la boucle à consulter : Find the bike cards steps of the route :

- A** La Scandibérique : Châlette-sur-Loing / Montargis
- B** La Scandibérique : Montargis / Châtillon-Coligny
- C** La Scandibérique : Châtillon-Coligny / Briare
- E** La Loire à Vélo & La Scandibérique : Briare / Gien
- F** La Loire à Vélo & La Scandibérique : Gien / Sully-sur-Loire
- G** La Loire à Vélo & La Scandibérique : Sully-S/Loire / Châteauneuf-S/Loire
- H** La Loire à Vélo & La Scandibérique : Châteauneuf-S/Loire / St-Denis-en-Val
- I** La Loire à Vélo & La Scandibérique : St-Denis-en-Val / Orléans
- K** Le Canal d'Orléans à vélo : Orléans / Vitry-aux-Loges
- L** Le Canal d'Orléans à vélo : Vitry-aux-Loges / Vieilles-Maisons-S/Joudry
- M** Le Canal d'Orléans à vélo : Vieilles-Maisons-S/Joudry / Châlette-S/Loing

Où trouver des informations ? Where to find tourism informations?

Localisez les offices de tourisme le long de la boucle sur tourismeloiret.com



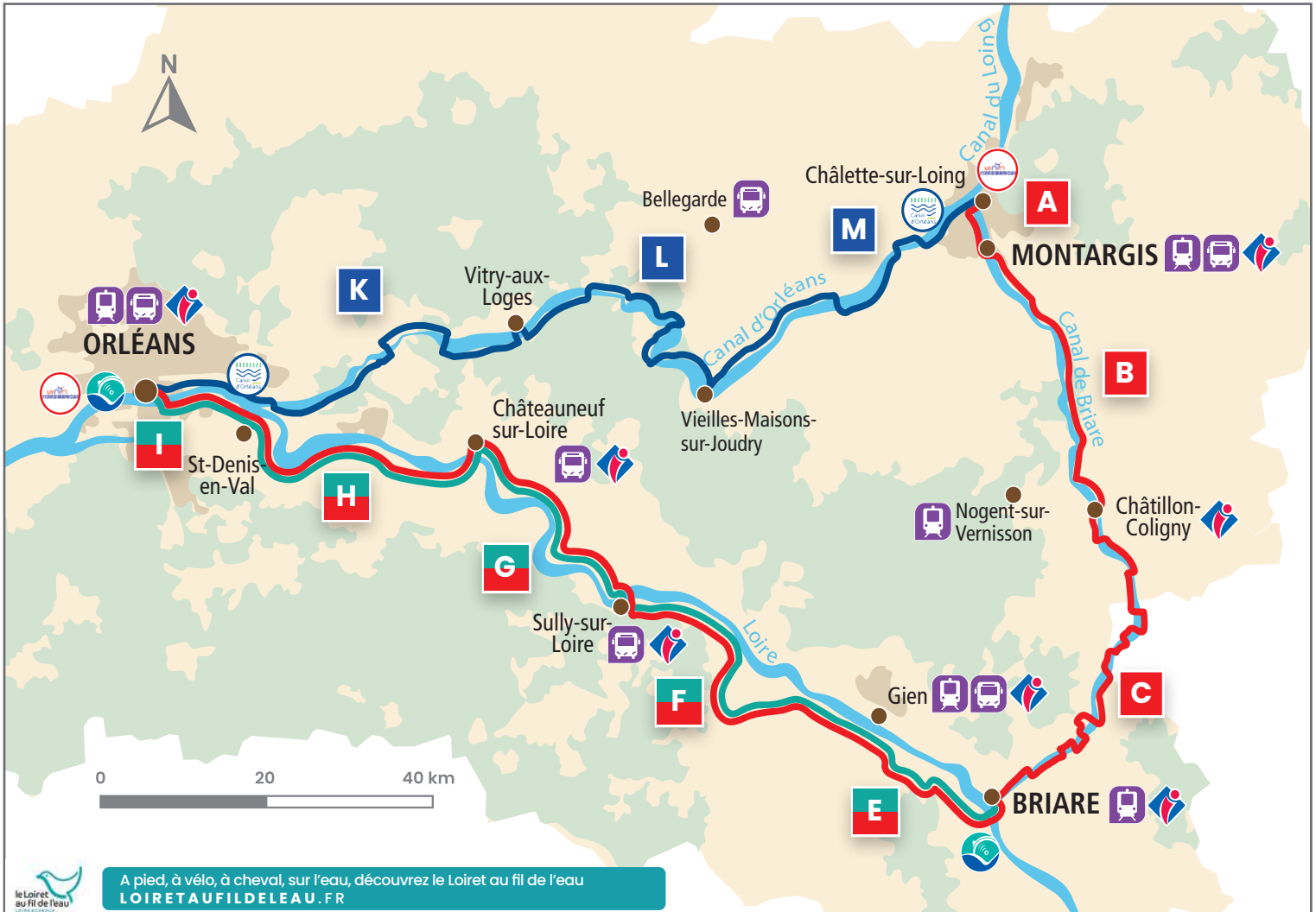
All informations about the tourist offices along the bike route on tourismeloiret.com

Recommandations



Recommandations

- Le port du casque est conseillé pour les adultes & obligatoire pour les enfants de moins de 12 ans (article R431-1-3 du code de la route)
- Le port d'un gilet rétro-réfléchissant certifié est obligatoire pour tout cycliste (et son passager) circulant hors agglomération, la nuit, ou lorsque la visibilité est insuffisante
- Assurez-vous d'avoir un vélo en bon état de fonctionnement et le nécessaire de réparation contre les crevaisons
- Pensez à vous hydrater régulièrement et prenez la mesure des distances que vous allez effectuer
- Wearing a helmet is recommended for adults & mandatory for children aged under 12 (article R431-1-3 of the French Highway Code)
- High-visibility yellow jackets must be worn by all cyclists (and their passengers) travelling outside built-up areas, at night or in conditions of poor visibility
- Ensure that your bicycle is in good working order and that you have a puncture repair kit
- Remember to stay hydrated and be realistic about the distances you plan to cover



Boucle en forêt d'Orléans

Orléans Métropole



7 km
0:35

+2km / +10min jusqu'à Semoy



Télécharger le circuit
Upload the cycle route



Que découvrir sur le trajet ? What to discover along the route?

Boigny-sur-Bionne

- Château de la Commanderie et sa tour pigeonier (visibles de l'extérieur)
Pigeon tower and Château de la Commanderie (visible from outside)

Saint-Jean-de-Braye

- Château de Charbonnière (visible de l'extérieur)
Château de Charbonnière (visible from outside)
- Étang du Ruet (vue panoramique)
Ruet's pond (panoramic view)
- Arbres remarquables / Remarkable trees

Où louer un vélo ? Where to rent a bike?



- Combreux : BSN Aventure +33(0) 2 59 16 03 85 +33 (0) 7 74 81 63 01
- Briare : Maison du pont-canal +33(0) 6 45 04 62 17
- Briare : Vélo Val de Loire +33(0) 2 38 83 79 67
- Châteauneuf-sur-Loire : BSN Aventure +33(0) 2 59 16 03 85 +33 (0) 7 74 81 63 01
- Meung-sur-Loire : Le Tandem Café-vélo +33(0) 6 09 82 26 59
- Orléans : Détours de Loire +33(0) 2 38 77 12 52 +33(0) 2 47 61 22 23
- Orléans : Vélo Val de Loire +33(0) 2 38 83 79 67
- Sully-sur-Loire : L'Arcatène +33(0) 6 09 82 26 59

Où trouver des informations ? Where to find tourism informations?



Office de tourisme
d'Orléans Val de Loire
+33(0) 2 38 24 05 05



www.tourisme-orleansmetropole.com
Orléans : 23 place du Martroi



A pied, à vélo, à cheval, sur l'eau, découvrez le Loiret au fil de l'eau
LOIRETAUFILDELEAU.FR

LOIRETBALADES.FR



1 BOUCLE / LOOP



Alimentation
Groceries



Produits locaux
Local products



Eau potable
Drinking water



Toilettes
Toilets



Parking
Car park



Aire de pique-nique
Picnic area



ACCUEIL
VÉLO

Prestations et services adaptés situés à 5 km maximum de l'itinéraire
Appropriate services and accommodation located up to 5 km from the route



Hôtel-restaurant
Hotel and restaurant

Saint-Jean-de-Braye



Brit Hotel-restaurant Orléans Saint-Jean-de-Braye L'Antarès ★★★
2 avenue du Général Leclerc
+33(0) 2 38 21 59 59

Document réalisé par Tourisme Loiret - édition mars 2026

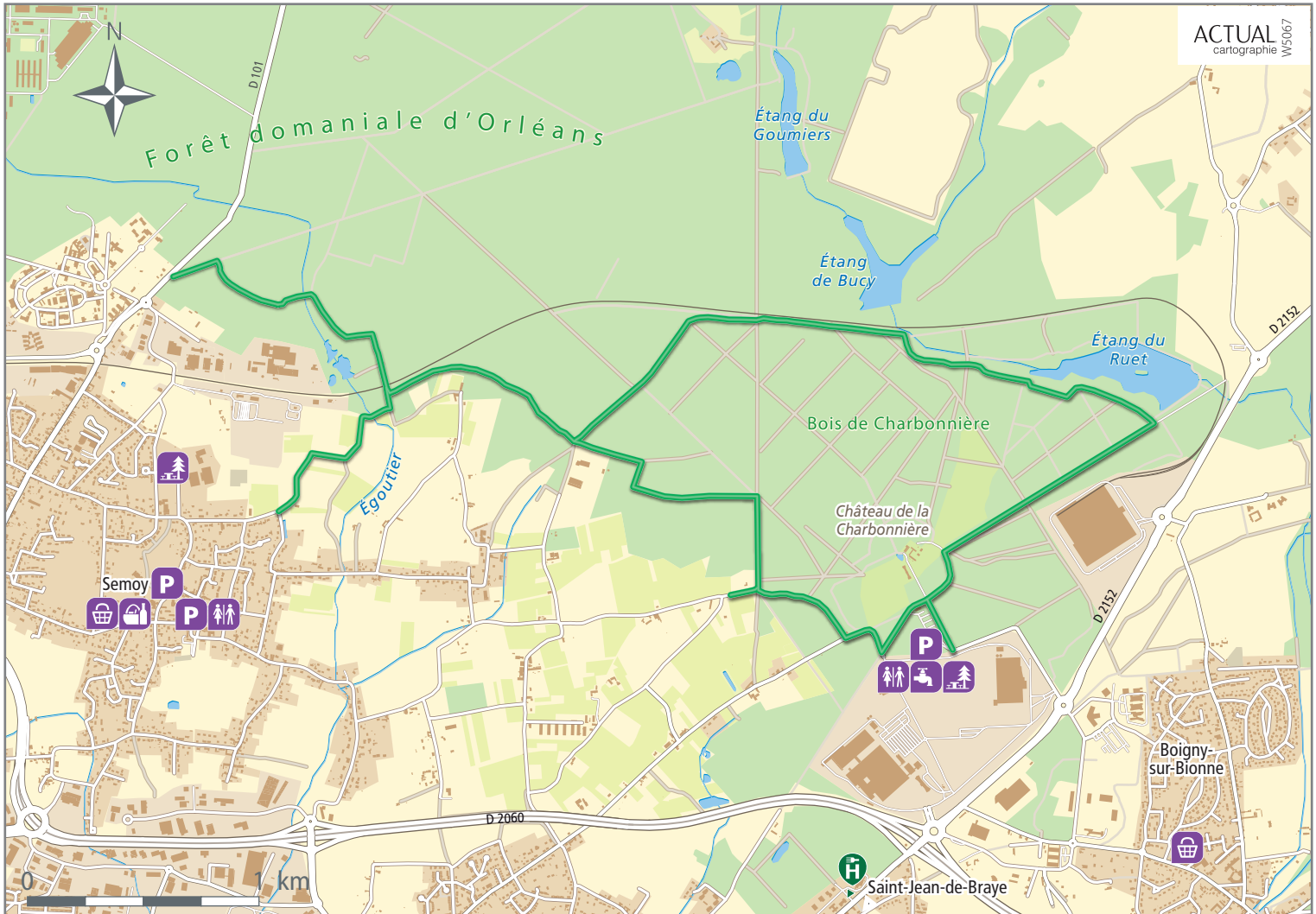
Recommandations



Recommandations

- Le port du casque est conseillé pour les adultes & obligatoire pour les enfants de moins de 12 ans (article R431-1-3 du code de la route)
- Le port d'un gilet rétro-réfléchissant certifié est obligatoire pour tout cycliste (et son passager) circulant hors agglomération, la nuit, ou lorsque la visibilité est insuffisante
- Assurez-vous d'avoir un vélo en bon état de fonctionnement et le nécessaire de réparation contre les crevaisons
- Pensez à vous hydrater régulièrement et prenez la mesure des distances que vous allez effectuer

- Wearing a helmet is recommended for adults & mandatory for children aged under 12 (article R431-1-3 of the French Highway Code)
- High-visibility yellow jackets must be worn by all cyclists (and their passengers) travelling outside built-up areas, at night or in conditions of poor visibility
- Ensure that your bicycle is in good working order and that you have a puncture repair kit
- Remember to stay hydrated and be realistic about the distances you plan to cover



ACTUAL
cartographie W5067

2 Entre vignes et vergers, de la Loire au Loiret

23 km
 1:30



Télécharger le circuit
Upload the cycle route



Que découvrir sur le trajet ? What to discover along the route?

- Vignoble des AOC Orléans et Orléans-Cléry
AOC Orléans et Orléans-Cléry vineyards
- Réserve naturelle de Saint-Mesmin (hors circuit)
Saint-Mesmin nature reserve (off the route)
- Cléry-Saint-André
• Basilique Notre-Dame de Cléry et tombeau de Louis XI
Basilica of Notre-Dame de Cléry and tomb of king Louis XI
- Saint-Hilaire-Saint-Mesmin
• Bourg et mairie de style normand avec colombages
Village centre and half-timbered Norman style town hall
- Mézières-lez-Cléry
• Château (visible de l'extérieur)
Château (visible from outside)
- Pont Saint-Nicolas
St. Nicolas bridge
- Tumulus de la Butte des Élus / Tumulus of Élus hill
- Saint-Pryvé-Saint-Mesmin
• Pointe de Courpain (confluence Loire-Loiret)
(hors circuit)
Pointe de Courpain (Loire – Loiret meeting point)
(off the route)
- Mareau-aux-Prés
• Vergers / Orchards
- Sentier pédagogique des Isles / Island educational trail

Où louer un vélo ? Where to rent a bike?

- Combreaux : BSN Aventure +33(0) 2 59 16 03 85 +33(0) 7 74 81 63 01
- Briare : Maison du pont-canal +33(0) 6 45 04 62 17
- Briare : Vélo Val de Loire +33(0) 2 38 83 79 67
- Châteauneuf-sur-Loire : BSN Aventure +33(0) 2 59 16 03 85 +33(0) 7 74 81 63 01
- Meung-sur-Loire : Le Tandem Café-vélo +33(0) 6 09 82 26 59
- Orléans : Détours de Loire +33(0) 2 38 77 12 52 +33(0) 2 47 61 22 23
- Orléans : Vélo Val de Loire +33(0) 2 38 83 79 67
- Sully-sur-Loire : L'Arcatène +33(0) 6 09 82 26 59

Recommandations



Recommandations

- Le port du casque est conseillé pour les adultes & obligatoire pour les enfants de moins de 12 ans (article R431-1-3 du code de la route)
- Le port d'un gilet rétro-réfléchissant certifié est obligatoire pour tout cycliste (et son passager) circulant hors agglomération, la nuit, ou lorsque la visibilité est insuffisante
- Assurez-vous d'avoir un vélo en bon état de fonctionnement et le nécessaire de réparation contre les crevaisons
- Pensez à vous hydrater régulièrement et prenez la mesure des distances que vous allez effectuer
- Wearing a helmet is recommended for adults & mandatory for children aged under 12 (article R431-1-3 of the French Highway Code)
- High-visibility yellow jackets must be worn by all cyclists (and their passengers) travelling outside built-up areas, at night or in conditions of poor visibility
- Ensure that your bicycle is in good working order and that you have a puncture repair kit
- Remember to stay hydrated and be realistic about the distances you plan to cover

LOIRETBALADES.FR



- 2 BOUCLE / LOOP
- 3 LA SCANDIBÉRIQUE
- 6 LA LOIRE À VÉLO
- Office de Tourisme
Tourist Office
- Alimentation
Grocery
- Toilettes
Toilets
- Gare SNCF
Train station
- Produits locaux
Local products
- Eau potable
Drinking water
- Domaine viticole à visiter
Winegrowing estates to visit
- Parking
Car park
- Aire de pique-nique
Picnic area



Prestations et services adaptés situés à 5 km maximum de l'itinéraire
Appropriate services and accommodation located up to 5 km from the route

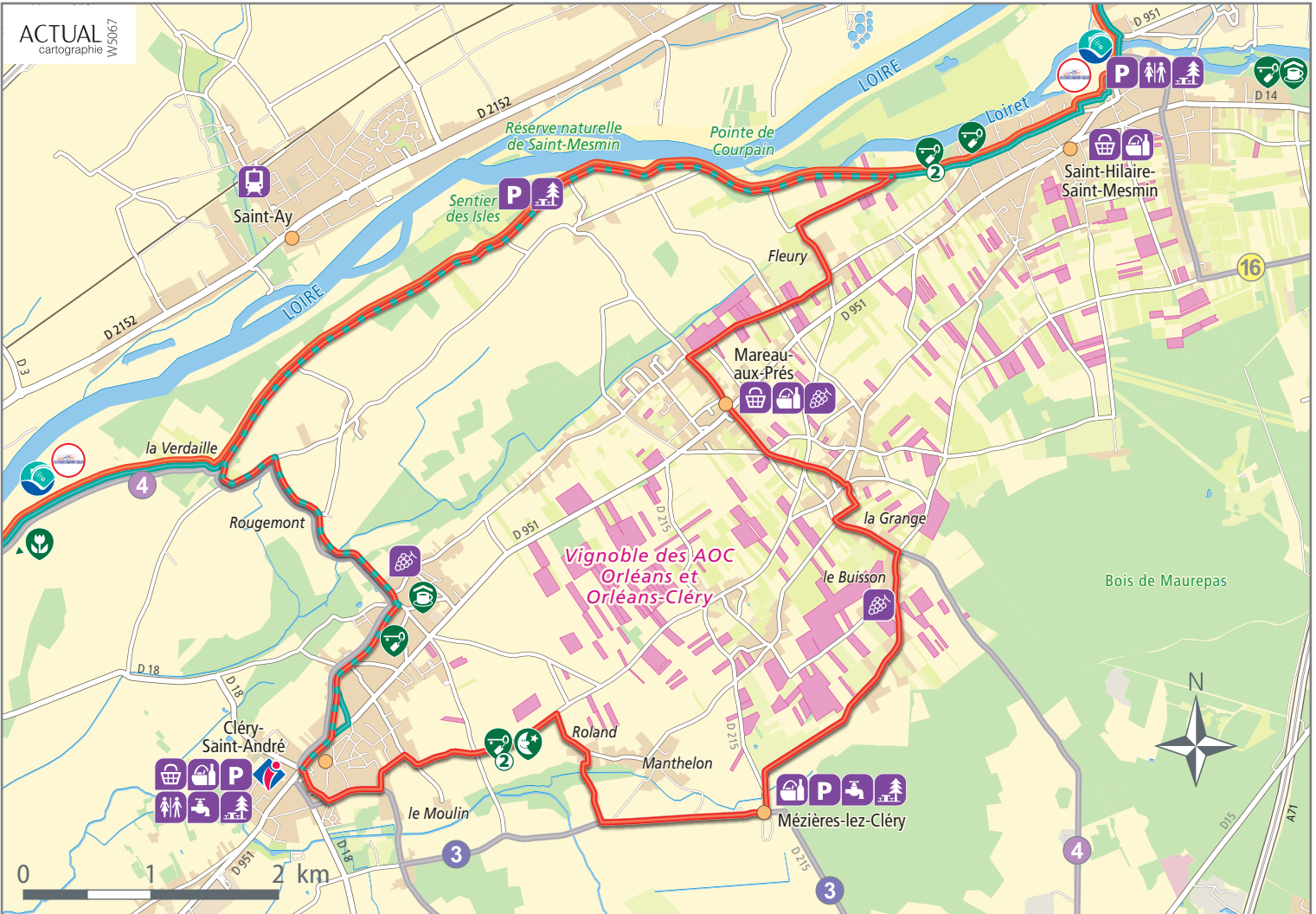
- Hôtel
Hotel
- Chambre d'hôtes
Bed and breakfast
- Réparation vélo
Bicycle repair
- Hôtel-restaurant
Hotel with restaurant
- Hébergement insolite
Unusual accommodation
- Location de vélos
Bicycle rental
- Camping
Campsite
- Restaurant
Restaurant
- Château
Castle
- Meublé de tourisme
Self-catering holiday accommodation
- Activité
Outdoor activity
- Parc et jardin
Garden

RETROUVEZ LA LISTE DES PRESTATAIRES ACCUEIL VÉLO AU VERSO
FIND THE LIST OF ACCUEIL VÉLO SERVICE PROVIDERS OVERLEAF

Document réalisé par Tourisme Loiret - édition mars 2026



A pied, à vélo, à cheval, sur l'eau, découvrez le Loiret au fil de l'eau
LOIRETAUFILDELEAU.FR





**ACCUEIL
VÉLO**

Prestations et services adaptés situés à 5 km maximum de l'itinéraire
Appropriate services and accommodation located up to 5 km from the route

Cléry-Saint-André



la Ferme du petit Gué du Roi

Lieu-dit Le Gué du Roi
+33(0) 2 36 47 04 98
+33(0) 6 52 00 17 79



Chez Louissette

98 rue de Saint-André
+33(0) 6 04 13 46 30



Le Clos du Q'Hâtre

4 rue du Hâtre
+33(0) 6 30 83 18 10

Meung-sur-Loire



Les Jardins de Roquelin

Lieu-dit Roquelin
+33(0) 6 70 95 37 70



Château-Parc de Meung-sur-Loire

16 place du Martroi
+33(0) 2 38 44 36 47



Association Cœur de Loire Balade en bateau traditionnel et nuit à bord

Embarcadère Le Bout du Monde
8 quai Jeanne d'Arc
+33(0) 6 67 88 01 52
+33(0) 6 80 68 21 27



Le Tandem Café-Vélo

22 rue Emmanuel Troulet
+33(0) 2 18 88 91 87



La Vélocisterie

14 rue Emmanuel Troulet
+33(0) 2 38 61 71 95



Domaine Saint Hilaire

17 rue Saint Hilaire
+33(0) 6 14 38 90 97



La Bonnerie

135 route de Clan
+33(0) 6 98 93 30 77



Hôtel Ibis Budget Orléans Ouest Meung-sur-Loire ★★

1000 rue 6ème avenue
+33(0) 2 38 45 37 78



Best Western

La Porte des Châteaux ★★★
21 rue de Blois
+33(0) 2 18 69 30 50

Olivet



Camping d'Olivet ★★★

Rue du Pont Bouchet
+33(0) 2 38 63 53 94



Château du Rondon

3232 rue du Général de Gaulle
+33(0) 7 45 33 21 28



Saint-Hilaire-Saint-Mesmin



Gîtes du Loiret et du Ruet

1114 et 1475 rue de Verdun
+33(0) 6 52 96 84 76

Où trouver des informations ? *Where to find tourism informations?*



Office de tourisme des Terres du Val de Loire

+33(0) 2 38 44 32 28

www.tourisme-terresduvalde Loire.fr



Beaugency : Halle - Place du petit marché

Cléry-Saint-André : 74 bis rue du Maréchal Foch

Meung-sur-Loire : 1 rue Emmanuel Troulet



Office de tourisme d'Orléans Val de Loire

+33(0) 2 38 24 05 05

www.tourisme-orleansmetropole.com



Orléans : 23 place du Martroi

3 Sur les terres de Louis XI

  14 km
 0:50



Télécharger le circuit
Upload the cycle route



Que découvrir sur le trajet ? What to discover along the route?

- Vignoble des AOC Orléans et Orléans-Cléry
AOC Orléans et Orléans-Cléry vineyards

Cléry-Saint-André

- Basilique Notre-Dame de Cléry et tombeau de Louis XI
Basilica of Notre-Dame de Cléry and tomb of king Louis XI

Mézières-lez-Cléry

- Château (visible de l'extérieur)
Château (visible from outside)
- Tumulus de la Butte des Élus
Tumulus of Élus hill

Où louer un vélo ? Where to rent a bike?

- Combreux :** BSN Aventure +33(0) 2 59 16 03 85 +33 (0) 7 74 81 63 01
- Briare :** Maison du pont-canal +33(0) 6 45 04 62 17
- Briare :** Vélo Val de Loire +33(0) 2 38 83 79 67
- Châteauneuf-sur-Loire :** BSN Aventure +33(0) 2 59 16 03 85 +33 (0) 7 74 81 63 01
- Meung-sur-Loire :** Le Tandem Café-vélo +33(0) 6 09 82 26 59
- Orléans :** Détours de Loire +33(0) 2 38 77 12 52 +33(0) 2 47 61 22 23
- Orléans :** Vélo Val de Loire +33(0) 2 38 83 79 67
- Sully-sur-Loire :** L'Arcatène +33(0) 6 09 82 26 59

Où trouver des informations ? Where to find tourism informations?

Office de tourisme des Terres du Val de Loire

+33(0) 2 38 44 32 28

www.tourisme-terresduvalde Loire.fr



Beaugency : Halle - Place du petit marché

Cléry-Saint-André : 74 bis rue du Maréchal Foch

Meung-sur-Loire : 1 rue Emmanuel Troulet

A pied, à vélo, à cheval, sur l'eau, découvrez le Loiret au fil de l'eau
LOIRETAUFILDELEAU.FR

LOIRETBALADES.FR



3 BOUCLE / LOOP LA SCANDIBÉRIQUE LA LOIRE À VÉLO

 Office de Tourisme
Tourist Office

 Alimentation
Groceries

 Toilettes
Toilets

 Aire de pique-nique
Picnic area

 Produits locaux
Local products

 Eau potable
Drinking water

 Domaine viticole à visiter
Winegrowing estates to visit

 Parking
Car park



Prestations et services adaptés situés à 5 km maximum de l'itinéraire
Appropriate services and accommodation located up to 5 km from the route

 Chambre d'hôtes
Bed and breakfast

 Meublé de tourisme
Self-catering holiday accommodation

 Hébergement insolite
Unusual accommodation

Cléry-Saint-André

 **Le Clos du Q'Hâtre**
4 rue du Hâtre
+33(0) 6 30 83 18 10

 **la Ferme du petit Gué du Roi**
Lieu-dit Le Gué du Roi
+33(0) 2 36 47 04 98
+33(0) 6 52 00 17 79

 **Chez Louissette**
98 rue de Saint-André
+33(0) 6 04 13 46 30

Document réalisé par Tourisme Loiret - édition mars 2026

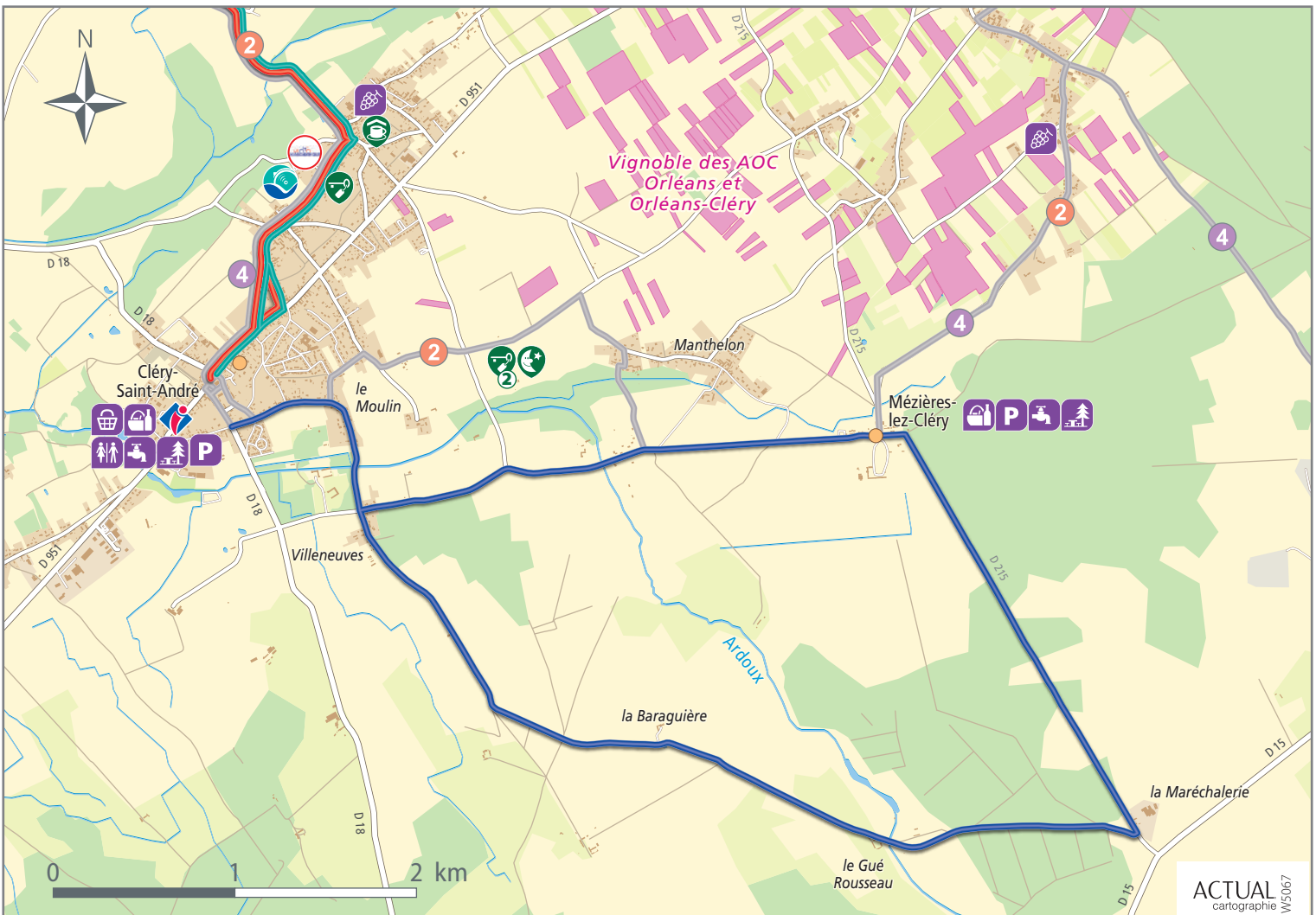
Recommandations



Recommendations

- Le port du casque est conseillé pour les adultes & obligatoire pour les enfants de moins de 12 ans (article R431-1-3 du code de la route)
- Le port d'un gilet rétro-réfléchissant certifié est obligatoire pour tout cycliste (et son passager) circulant hors agglomération, la nuit, ou lorsque la visibilité est insuffisante
- Assurez-vous d'avoir un vélo en bon état de fonctionnement et le nécessaire de réparation contre les crevaisons
- Pensez à vous hydrater régulièrement et prenez la mesure des distances que vous allez effectuer

- Wearing a helmet is recommended for adults & mandatory for children aged under 12 (article R431-1-3 of the French Highway Code)
- High-visibility yellow jackets must be worn by all cyclists (and their passengers) travelling outside built-up areas, at night or in conditions of poor visibility
- Ensure that your bicycle is in good working order and that you have a puncture repair kit
- Remember to stay hydrated and be realistic about the distances you plan to cover



4 Floral et monumental

 **44 km**
 **3:00**



Télécharger le circuit
Upload the cycle route



Que découvrir sur le trajet ? What to discover along the route?

• Vignoble des AOC Orléans et Orléans-Cléry
AOC Orléans et Orléans-Cléry vineyards

Ardon

• Parc naturel départemental des Dolines de Limère
(hors circuit)
Dolines de Limère natural public park (off the route)

Cléry-Saint-André

• Basilique Notre-Dame de Cléry et tombeau de Louis XI
Basilica of Notre-Dame de Cléry and tomb of king Louis XI

Dry

• Ancienne gare de tramway / Ancien tramway station

Jouy-le-Potier

• Jardin de Chantal / Chantal garden
• Château du Lude (visible de l'extérieur)
Château du Lude (visible from outside)

Mézières-lez-Cléry

• Château (visible de l'extérieur)
Château (visible from outside)
• Tumulus de la Butte des Élus / Tumulus of Élus hill

Meung-sur-Loire

- Collégiale Saint-Liphard
Collegiate church of St. Liphard
- Ruelles de la cité médiévale
The medieval town streets
- Musée de Meung-sur-Loire - Espace culturel de la Monnaie
Meung-sur-Loire museum - Cultural centre of La Monnaie
- Château-Parc de Meung-sur-Loire
Château & Park of Meung-sur-Loire
- Promenade en bateau sur la Loire
Boat trip on the Loire
- Les Jardins de Roquelin / Roquelin gardens
- Jardin Arboretum d'Ilex / Garden Arboretum Ilex
- Parc naturel départemental des courtils des Mauves
Courtils des Mauves natural public park
- Parc de la Folie Hubert / La Folie Hubert garden

LOIRETBALADES.FR



4 BOUCLE / LOOP 3 LA SCANDIBÉRIQUE 6 LA LOIRE À VÉLO

 Office de Tourisme
Tourist Office

 Domaine viticole à visiter
Winegrowing estates to visit

 Consigne à vélo
Bicycle locker

 Borne de recharge électrique
Electric charging station

 Alimentation
Groceries

 Produits locaux
Local products

 Parking
Car park

 Gare SNCF
Train station

 Toilettes
Toilets

 Eau potable
Drinking water

 Aire de pique-nique
Picnic area

 Réparation de vélo
Bicycle repair



Prestations et services adaptés situés à 5 km maximum de l'itinéraire
Appropriate services and accommodation located up to 5 km from the route



Hôtel
Hotel

 Hôtel-restaurant
Hotel with restaurant

 Meublée de tourisme
Self-catering holiday accommodation

 Chambre d'hôtes
Bed and breakfast

 Hébergement insolite
Unusual accommodation

 Restaurant
Restaurant

 Activité
Outdoor activity

 Réparation vélo
Bicycle repair

 Location de vélos
Bicycle rental

 Château
Castle

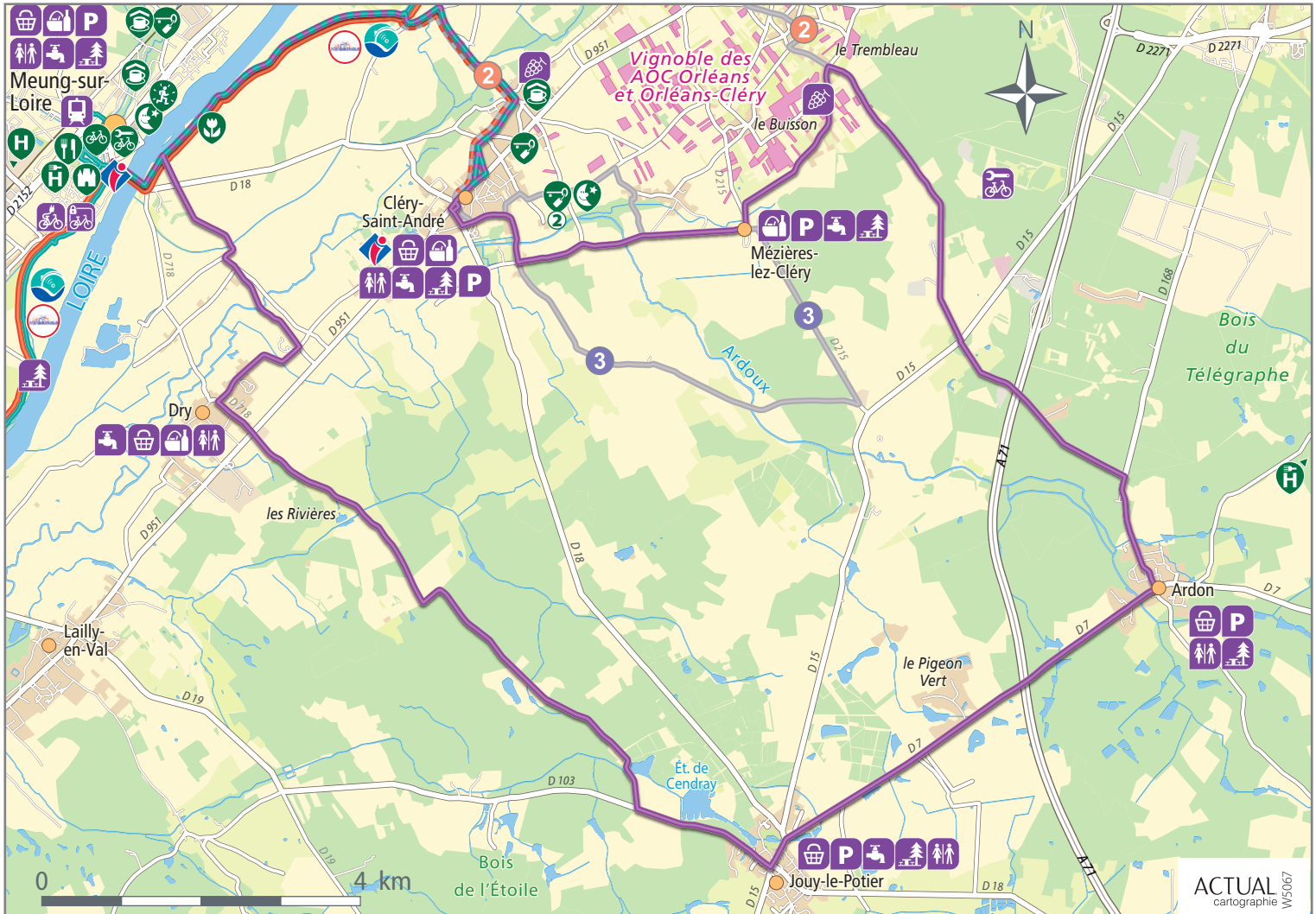
 Parc et jardin
Garden

RETROUVEZ LA LISTE DES PRESTATAIRES ACCUEIL VÉLO AU VERSO
FIND THE LIST OF ACCUEIL VÉLO SERVICE PROVIDERS OVERLEAF

Document réalisé par Tourisme Loiret - édition mars 2026



A pied, à vélo, à cheval, sur l'eau, découvrez le Loiret au fil de l'eau
LOIRETAUFILDELEAU.FR





**ACCUEIL
VELO**

Prestations et services adaptés situés à 5 km maximum de l'itinéraire
Appropriate services and accommodation located up to 5 km from the route

Cléry-Saint-André



la Ferme du petit Gué du Roi

Lieu-dit Le Gué du Roi
+33(0) 2 36 47 04 98
+33(0) 6 52 00 17 79



Chez Louissette

98 rue de Saint-André
+33(0) 6 04 13 46 30



Le Clos du Q'Hâtre

4 rue du Hâtre
+33(0) 6 30 83 18 10

Meung-sur-Loire



Les Jardins de Roquelin

Lieu-dit Roquelin
+33(0) 6 70 95 37 70



Château-Parc de Meung-sur-Loire

16 place du Martroi
+33(0) 2 38 44 36 47



Association Cœur de Loire Balade en bateau traditionnel et nuit à bord

Embarcadère Le Bout du Monde
8 quai Jeanne d'Arc
+33(0) 6 67 88 01 52
+33(0) 6 80 68 21 27



Le Tandem Café-Vélo

22 rue Emmanuel Troulet
+33(0) 2 18 88 91 87



La Vélocisterie

14 rue Emmanuel Troulet
+33(0) 2 38 61 71 95



Domaine Saint Hilaire

17 rue Saint Hilaire
+33(0) 6 14 38 90 97



La Bonnerie

135 route de Clan
+33(0) 6 98 93 30 77



Hôtel Ibis Budget Orléans Ouest Meung-sur-Loire ★★

1000 rue 6ème avenue
+33(0) 2 38 45 37 78



Best Western La Porte des Châteaux ★★★

21 rue de Blois
+33(0) 2 18 69 30 50

Orléans



Novotel Orléans Demeure de Campagne Chemins de Sologne ★★★★★

2 rue Honoré de Balzac
+33(0) 2 38 63 04 28

Où trouver des informations ? *Where to find tourism informations?*



Office de tourisme des Portes de Sologne

+33(0) 2 36 99 45 59
www.tourisme-portesdesologne.fr
La Ferté-Saint-Aubin :
rue des Jardins



Office de tourisme des Terres du Val de Loire

+33(0) 2 38 44 32 28
www.tourisme-terresduvaldeloire.fr
Beaugency :
Halle - Place du petit marché
Cléry-Saint-André :
74 bis rue du Maréchal Foch
Meung-sur-Loire :
1 rue Emmanuel Troulet



Recommandations



- Le port du casque est conseillé pour les adultes & obligatoire pour les enfants de moins de 12 ans (article R431-1-3 du code de la route)
- Le port d'un gilet rétro-réfléchissant certifié est obligatoire pour tout cycliste (et son passager) circulant hors agglomération, la nuit, ou lorsque la visibilité est insuffisante
- Assurez-vous d'avoir un vélo en bon état de fonctionnement et le nécessaire de réparation contre les crevaisons
- Pensez à vous hydrater régulièrement et prenez la mesure des distances que vous allez effectuer

- *Wearing a helmet is recommended for adults & mandatory for children aged under 12 (article R431-1-3 of the French Highway Code)*
- *High-visibility yellow jackets must be worn by all cyclists (and their passengers) travelling outside built-up areas, at night or in conditions of poor visibility*
- *Ensure that your bicycle is in good working order and that you have a puncture repair kit*
- *Remember to stay hydrated and be realistic about the distances you plan to cover*



31 km

2:05

Télécharger le circuit
Upload the cycle route

Que découvrir sur le trajet ? What to discover along the route?

Marcilly-en-Villette

- Maisons solognotes du centre-bourg
Typical Sologne houses in the village centre
- Briquevèteries-tuileries de Sologne (hors circuit)
Brickyard-tileery of Sologne (off the route)
- Forêt de Sologne / Forest of Sologne

Sandillon

- Maisons vigneronnes dans le bourg
Winemaker houses in the village centre

- Bords de Loire (hors circuit)
The banks of the Loire (off the route)
- Église Saint-Aignan / Church of St. Aignan

Vienne-en-Val

- Site archéologique et musée lapidaire gallo-romain
Archaeological site and Gallo-Roman museum
- Église Saint-Martin / Church of St. Martin

Où louer un vélo ? Where to rent a bike?



- Combreux : BSN Aventure +33(0) 2 59 16 03 85 +33(0) 7 74 81 63 01
 Briare : Maison du pont-canal +33(0) 6 45 04 62 17
 Briare : Vélo Val de Loire +33(0) 2 38 83 79 67
 Châteauneuf-sur-Loire : BSN Aventure +33(0) 2 59 16 03 85 +33(0) 7 74 81 63 01
 Meung-sur-Loire : Le Tandem Café-vélo +33(0) 6 09 82 26 59
 Orléans : Détours de Loire +33(0) 2 38 77 12 52 +33(0) 2 47 61 22 33
 Orléans : Vélo Val de Loire +33(0) 2 38 83 79 67
 Sully-sur-Loire : L'Arcatène +33(0) 6 09 82 26 59

Où trouver des informations ? Where to find tourism informations?

Office de tourisme
Val de Loire & Forêt d'Orléans

+33(0) 2 38 58 44 79
 www.valdeloire-foretdorleans.com
 Châteauneuf-sur-Loire : 3 place Aristide Briand
 Jargeau : Boulevard Carnot "La Chanterie"

Office de tourisme des
Portes de Sologne

+33(0) 2 36 99 45 59
 www.tourisme-portesdesologne.fr
 La Ferté-Saint-Aubin : rue des Jardins

Recommandations



Recommandations

- Le port du casque est conseillé pour les adultes & obligatoire pour les enfants de moins de 12 ans (article R431-1-3 du code de la route)
- Le port d'un gilet rétro-réfléchissant certifié est obligatoire pour tout cycliste (et son passager) circulant hors agglomération, la nuit, ou lorsque la visibilité est insuffisante
- Assurez-vous d'avoir un vélo en bon état de fonctionnement et le nécessaire de réparation contre les crevaisons
- Pensez à vous hydrater régulièrement et prenez la mesure des distances que vous allez effectuer

- Wearing a helmet is recommended for adults & mandatory for children aged under 12 (article R431-1-3 of the French Highway Code)
- High-visibility yellow jackets must be worn by all cyclists (and their passengers) travelling outside built-up areas, at night or in conditions of poor visibility
- Ensure that your bicycle is in good working order and that you have a puncture repair kit
- Remember to stay hydrated and be realistic about the distances you plan to cover

LOIRETBALADES.FR



5 BOUCLE / LOOP

Parking
Car parkAire de pique-nique
Picnic areaAlimentation
GroceryProduits locaux
Local productsToilettes
ToiletsEau potable
Drinking waterACCUEIL
VÉLO

Prestations et services adaptés situés à 5 km maximum de l'itinéraire
 Appropriate services and accomodation located up to 5 km from the route

Chambre d'hôtes
Bed and breakfastMeublé de tourisme
Self-catering holiday
accommodationActivité
Outdoor activity

Férolles



La Maison des Grenouilles
 8 route du Martroi
 +33(0) 7 50 32 84 19



Gîte de la Grosse Planche
 6 rue de la Grosse Planche
 +33(0) 6 42 89 40 99

Ouvrouer-les-Champs



L'Enchantournée
 200 route de Jargeau
 +33(0) 6 50 57 54 44

Tigy



Ferme pédagogique Saute-Mouton
 97 rue du Silo
 Lieu-dit Le Petit Forcelles
 +33(0) 6 84 84 81 86



La Couarderie
 47 chemin de la Petite Vallée
 +33(0) 6 45 48 14 44

Vienne-en-Val

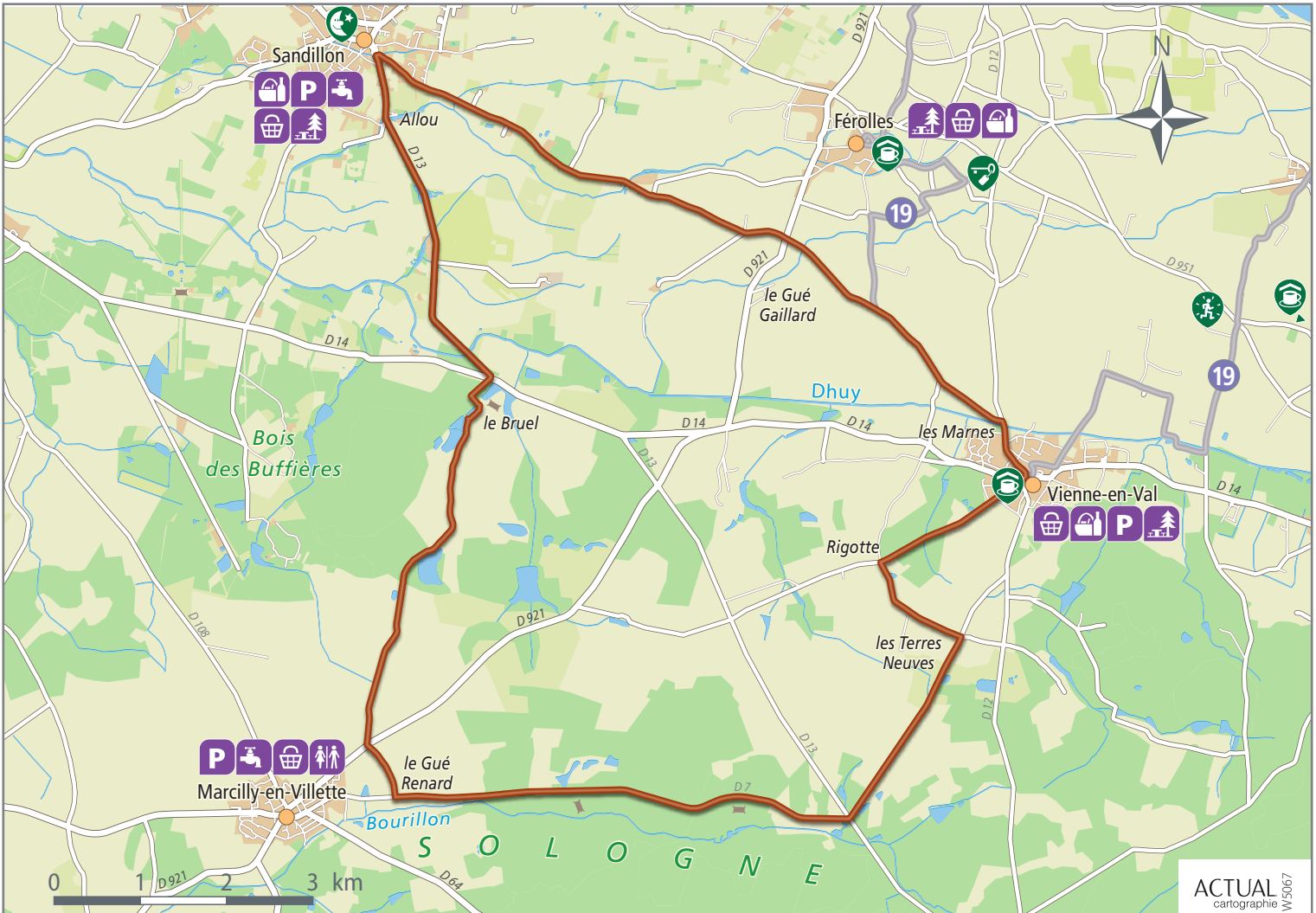


Le Clos de Bellevue
 14 impasse du Clos de Bellevue
 +33(0) 7 45 04 77 47
 +33(0) 6 60 02 33 20

Document réalisé par Tourisme Loiret - édition mars 2026



A pied, à vélo, à cheval, sur l'eau, découvrez le Loiret au fil de l'eau
 LOIRETAUFILDELEAU.FR



6 Détour fluvial



22 km

1:30



Télécharger le circuit
Upload the cycle route



TOURISME
LOIRET

Que découvrir sur le trajet ? What to discover along the route?

Boigny-sur-Bionne

- Château de la Commanderie et sa tour pigeonnier (visibles de l'extérieur)
Pigeon tower and Château de la Commanderie (visible from outside)

Chécy

- Musée de la Tonnellerie (hors circuit)
Museum of the barrel-making (off the route)
- Château de la Prêche (visible de l'extérieur - hors circuit)
Château de la Prêche (visible from outside - off the route)

Donnery

- Écluse et le canal d'Orléans / Orléans' canal and lock
- Villa Aurélie (mairie) / Aurélie's villa (town hall)
- Eglise Saint-Etienne / Church of St. Stephen

Fay-aux-Loges

- Usine éleveatoire du canal d'Orléans (visible de l'extérieur)
Usine éleveatoire of the Orléans' canal (which supplies with water the canal from the Loire - visible from outside)
- Eglise Notre-Dame et son clocher de pierre
Church of Notre-Dame and its stone bell tower

Mardié

- Canal d'Orléans / Orléans' canal
- Écluse de Pont-aux-Moines, le lavoir et le viaduc
Pont-aux-Moines lock, wash-house and viaduct
- Pressoir de la Maison d'Irène
Grape press of Maison d'Irène

Où louer un vélo ? Where to rent a bike?

Combreux : BSN Aventure +33(0) 2 59 16 03 85 +33 (0) 7 74 81 63 01

Briare : Maison du pont-canal +33(0) 6 45 04 62 17

Briare : Vélo Val de Loire +33(0) 2 38 83 79 67

Châteauneuf-sur-Loire : BSN Aventure +33(0) 2 59 16 03 85 +33 (0) 7 74 81 63 01

Meung-sur-Loire : Le Tandem Café-vélo +33(0) 6 09 82 26 59

Orléans : Détours de Loire +33(0) 2 38 77 12 52 +33(0) 2 47 61 22 23

Orléans : Vélo Val de Loire +33(0) 2 38 83 79 67

Sully-sur-Loire : L'Arcatène +33(0) 6 09 82 26 59

LOIRETBALADES.FR



6 BOUCLE / LOOP

LE CANAL D'ORLÉANS

P Parking
Car park

Arrêt ligne Car Rémi équipé de racks vélos
Bus service with bike racks stop

Alimentation
Grocerie

Produits locaux
Local products

Toilettes
Toilets

Aire de pique-nique
Picnic area

Document réalisé par Tourisme Loiret - édition mars 2026

Recommandations



Recommandations

- Le port du casque est conseillé pour les adultes & obligatoire pour les enfants de moins de 12 ans (article R431-1-3 du code de la route)
- Le port d'un gilet rétro-réfléchissant certifié est obligatoire pour tout cycliste (et son passager) circulant hors agglomération, la nuit, ou lorsque la visibilité est insuffisante
- Assurez-vous d'avoir un vélo en bon état de fonctionnement et le nécessaire de réparation contre les crevaisons
- Pensez à vous hydrater régulièrement et prenez la mesure des distances que vous allez effectuer

- Wearing a helmet is recommended for adults & mandatory for children aged under 12 (article R431-1-3 of the French Highway Code)
- High-visibility yellow jackets must be worn by all cyclists (and their passengers) travelling outside built-up areas, at night or in conditions of poor visibility
- Ensure that your bicycle is in good working order and that you have a puncture repair kit
- Remember to stay hydrated and be realistic about the distances you plan to cover



A pied, à vélo, à cheval, sur l'eau, découvrez le Loiret au fil de l'eau
LOIRETAUFILDELEAU.FR

Où trouver des informations ? Where to find tourism informations?

Office de tourisme
Val de Loire & Forêt d'Orléans

+33(0) 2 38 58 44 79



www.valde Loire-foretdorleans.com

Châteauneuf-sur-Loire : 3 place Aristide Briand
Jargeau : Boulevard Carnot "La Chanterie"

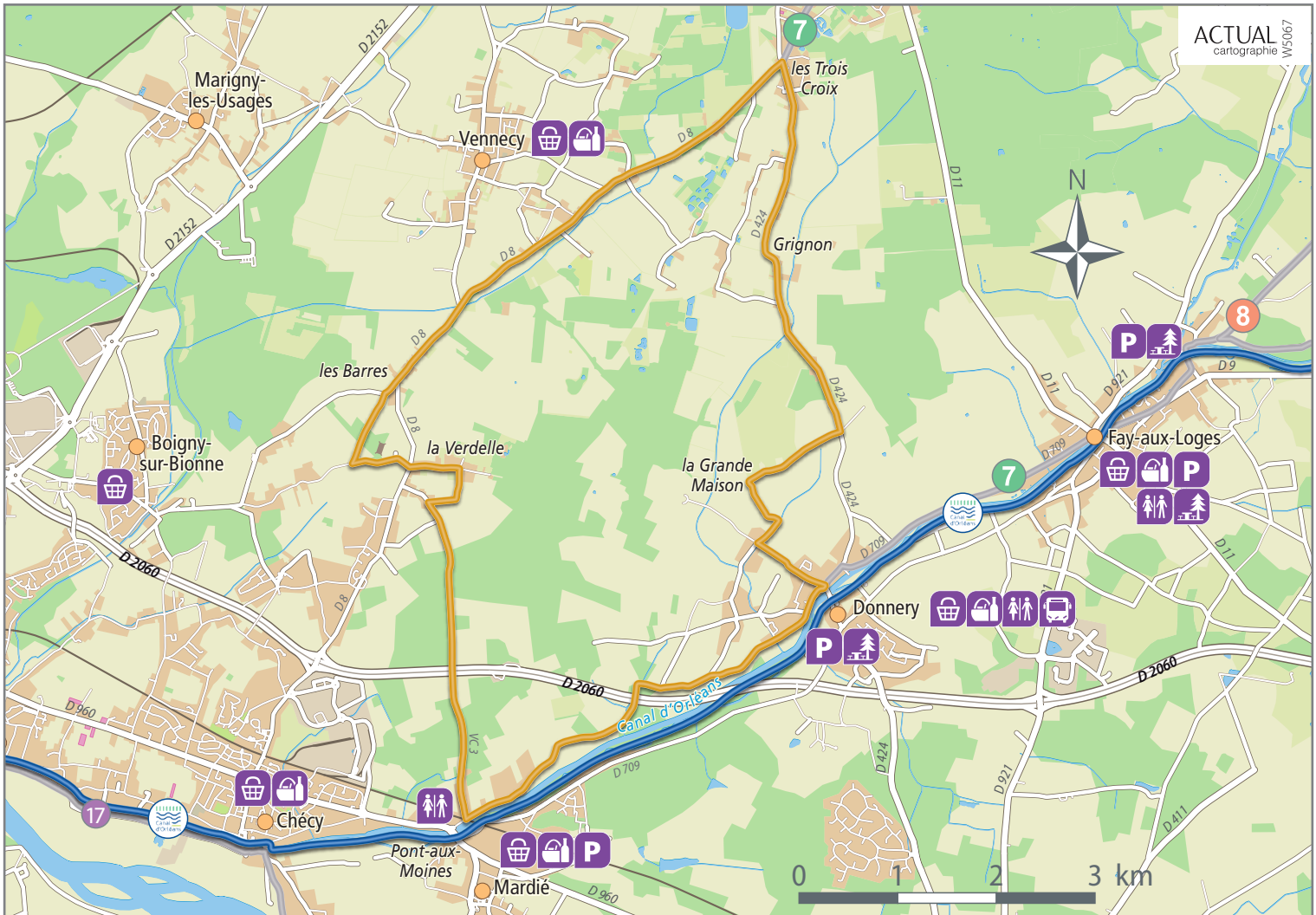
Office de tourisme
d'Orléans Val de Loire

+33(0) 2 38 24 05 05



www.tourisme-orleansmetropole.com

Orléans : 23 place du Martroi



7 Entre canal et forêt

 **34 km**
 **2:15**



Télécharger le circuit
Upload the cycle route



Que découvrir sur le trajet ? What to discover along the route?

Donnery

- Écluse et le canal d'Orléans / Orléans' canal and lock
- Villa Aurélie (mairie) / Aurélie's villa (town hall)
- Église Saint-Etienne / Church of St. Stephen

Fay-aux-Loges

- Usine élévatoire du canal d'Orléans (visible de l'extérieur)
Usine élévatoire of the Orléans' canal (which supplies with water the canal from the Loire - visible from outside)
- Église Notre-Dame et son clocher de pierre
Church of Notre-Dame and its stone bell tower

Ingrannes

- Arboretum des Grandes Bruyères
Grandes Bruyères Arboretum
- Ancienne abbaye de Notre-Dame de la Cour-Dieu (visible de l'extérieur)
Notre-Dame de la Cour-Dieu ancient abbey (visible from outside)

Sully-la-Chapelle

- Château de Claireau (visible de l'extérieur)
Château de Claireau (visible from outside)
- Forêt d'Orléans / Forest of Orléans

Où louer un vélo ? Where to rent a bike?

- Combreux** : BSN Aventure +33(0) 2 59 16 03 85 +33(0) 7 74 81 63 01
- Briare** : Maison du pont-canal +33(0) 6 45 04 62 17
- Briare** : Vélo Val de Loire +33(0) 2 38 83 79 67
- Châteauneuf-sur-Loire** : BSN Aventure +33(0) 2 59 16 03 85 +33(0) 7 74 81 63 01
- Meung-sur-Loire** : Le Tandem Café-vélo +33(0) 6 09 82 26 59
- Orléans** : Détours de Loire +33(0) 2 38 77 12 52 +33(0) 2 47 61 22 23
- Orléans** : Vélo Val de Loire +33(0) 2 38 83 79 67
- Sully-sur-Loire** : L'Arcatène +33(0) 6 09 82 26 59

LOIRETBALADES.FR



7 BOUCLE / LOOP

LE CANAL D'ORLÉANS

P Parking
Car park

 Alimentation
Grocery

 Toilettes
Toilets

 Arrêt ligne Car Rémi équipé de racks vélos
Bus service with bike racks stop

 Produits locaux
Local products

 Aire de pique-nique
Picnic area

 ACCUEIL
VÉLO

Prestations et services adaptés situés à 5 km maximum de l'itinéraire
Appropriate services and accommodation located up to 5 km from the route

 Location de vélos
Bicycle rental

 Activité
Outdoor activity

 Restaurant
Restaurant

 Meublé de tourisme
Self-catering holiday accommodation

Combreux

-  BSN Aventure
-  Accrobranche, activités nautiques, location de VTT électrique et snack
-  Base de loisirs de l'étang de la Vallée
- 180 route de l'étang de la Vallée
- +33(0) 2 59 16 03 85 +33(0) 7 74 81 63 01

Ingrannes

-  Le Refuge de Victoire & Gabriel
- 6 route de Pesty
- +33(0)9 78 35 01 65

Document réalisé par Tourisme Loiret - édition mars 2026



A pied, à vélo, à cheval, sur l'eau, découvrez le Loiret au fil de l'eau
LOIRETAUFILDELEAU.FR

Où trouver des informations ? Where to find tourism informations?

 **Office de tourisme**
Val de Loire & Forêt d'Orléans

+33(0) 2 38 58 44 79



www.valde Loire-foretdorleans.com

Châteauneuf-sur-Loire : 3 place Aristide Briand
Jargeau : Boulevard Carnot "La Chanterie"

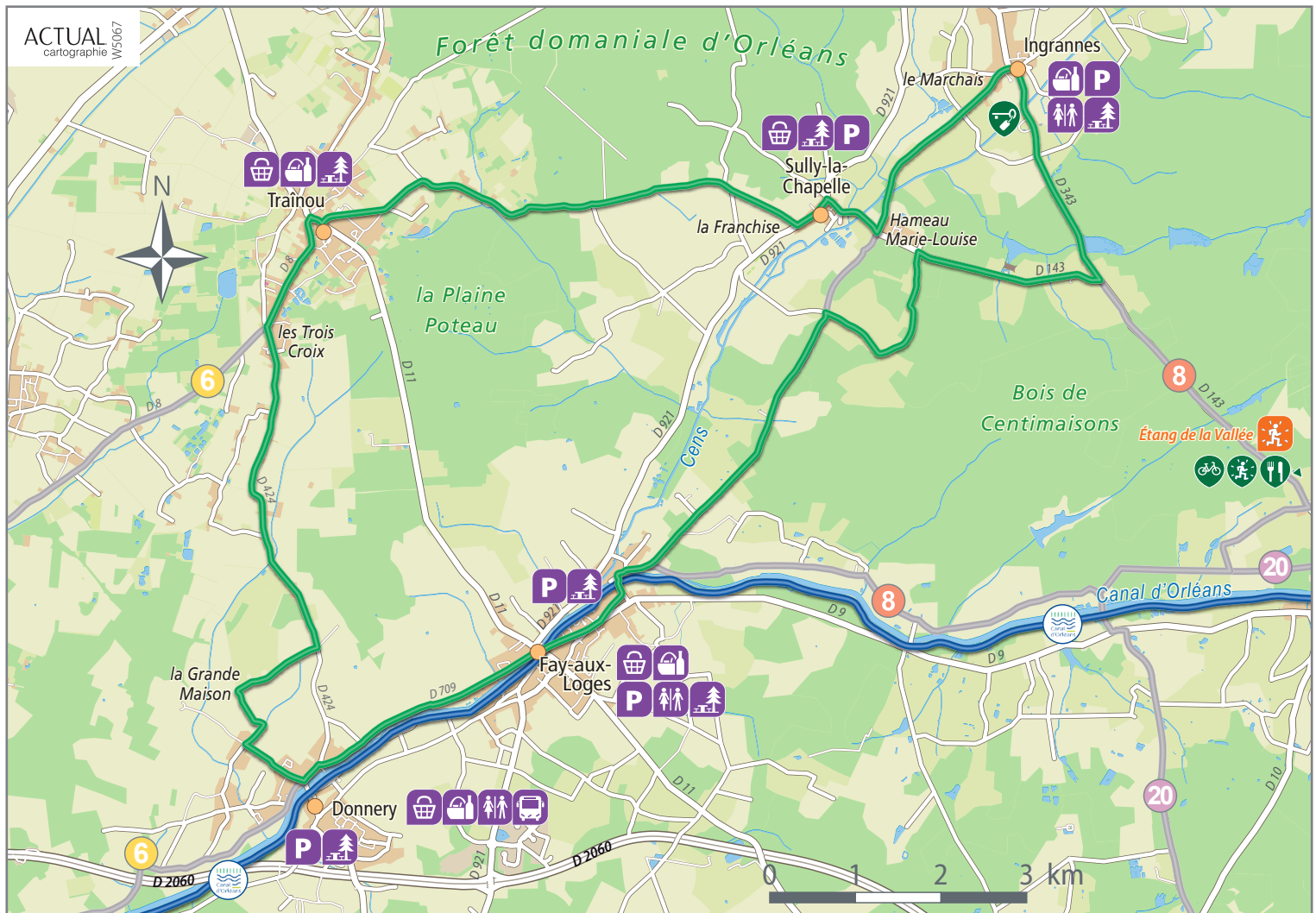
Recommandations



Recommandations

- Le port du casque est conseillé pour les adultes & obligatoire pour les enfants de moins de 12 ans (article R431-1-3 du code de la route)
- Le port d'un gilet rétro-réfléchissant certifié est obligatoire pour tout cycliste (et son passager) circulant hors agglomération, la nuit, ou lorsque la visibilité est insuffisante
- Assurez-vous d'avoir un vélo en bon état de fonctionnement et le nécessaire de réparation contre les crevaisons
- Pensez à vous hydrater régulièrement et prenez la mesure des distances que vous allez effectuer

- Wearing a helmet is recommended for adults & mandatory for children aged under 12 (article R431-1-3 of the French Highway Code)
- High-visibility yellow jackets must be worn by all cyclists (and their passengers) travelling outside built-up areas, at night or in conditions of poor visibility
- Ensure that your bicycle is in good working order and that you have a puncture repair kit
- Remember to stay hydrated and be realistic about the distances you plan to cover



Aux portes de la plus grande forêt domaniale de France



22 km

1:30



Télécharger le circuit
Upload the cycle route



Que découvrir sur le trajet ? What to discover along the route?

Combreux

- Étang de la Vallée et sa base de loisirs
Pond of la Vallée with its leisure centre

Fay-aux-Loges

- Canal d'Orléans / Orléans' canal
- Usine élévatrice du canal d'Orléans (visible de l'extérieur)
Usine élévatrice of the Orléans' canal (which supplies with water the canal from the Loire - visible from outside)
- Église Notre-Dame et son clocher de pierre
Church of Notre-Dame with its stone bell tower

Ingrannes

- Arboretum des Grandes Bruyères
Grandes Bruyères Arboretum
- Ancienne abbaye de Notre-Dame de la Cour-Dieu (visible de l'extérieur)
Notre-Dame de la Cour-Dieu ancient abbey (visible from outside)

Vitry-aux-Loges

- Châteaux (visible de l'extérieur)
Châteaux (visible from outside)
- Canal d'Orléans / Orléans' canal
- Église Saint Médard / Church of St Médard

Sully-la-Chapelle

- Château de Claireau (visible de l'extérieur)
Château de Claireau (visible from outside)
- Forêt d'Orléans / Forest of Orléans

Où louer un vélo ? Where to rent a bike?



- Combreux : BSN Aventure** +33(0) 2 59 16 03 85 +33 (0) 7 74 81 63 01
- Briare : Maison du pont-canal** +33(0) 6 45 04 62 17
- Briare : Vélo Val de Loire** +33(0) 2 38 83 79 67
- Châteauneuf-sur-Loire : BSN Aventure** +33(0) 2 59 16 03 85 +33 (0) 7 74 81 63 01
- Meung-sur-Loire : Le Tandem Café-vélo** +33(0) 6 09 82 26 59
- Orléans : Détours de Loire** +33(0) 2 38 77 12 52 +33(0) 2 47 61 22 23
- Orléans : Vélo Val de Loire** +33(0) 2 38 83 79 67
- Sully-sur-Loire : L'Arcatène** +33(0) 6 09 82 26 59

Où trouver des informations ? Where to find tourism informations?

**Office de tourisme
Val de Loire & Forêt d'Orléans**

+33(0) 2 38 58 44 79

www.valde Loire-foretdorleans.com

Châteauneuf-sur-Loire : 3 place Aristide Briand
Jargeau : Boulevard Carnot "La Chanterie"

LOIRETBALADES.FR



8 BOUCLE / LOOP LE CANAL D'ORLÉANS

P Parking
Car park

A Aire de pique-nique
Picnic area

A Alimentation
Grocery

P Produits locaux
Local products

T Toilettes
Toilets

B Base de loisirs
Leisure base



ACCUEIL
VÉLO

Prestations et services adaptés situés à 5 km maximum de l'itinéraire
Appropriate services and accommodation located up to 5 km from the route

B Location de vélos
Bicycle rental

A Activité
Outdoor activity

R Restaurant
Restaurant

M Meublé de tourisme
Self-catering holiday accommodation

Combreux

- BSN Aventure**
Accrobranche, activités nautiques,
location de VTT électrique et snack
Base de loisirs de l'étang de la Vallée
180 route de l'étang de la Vallée
+33(0) 2 59 16 03 85 +33(0) 7 74 81 63 01

Ingrannes

- Le Refuge de Victoire & Gabriel**
6 route de Pesty
+33(0)9 78 35 01 65

Document réalisé par Tourisme Loiret - édition mars 2026



A pied, à vélo, à cheval, sur l'eau, découvrez le Loiret au fil de l'eau
LOIRETAUFILDELEAU.FR

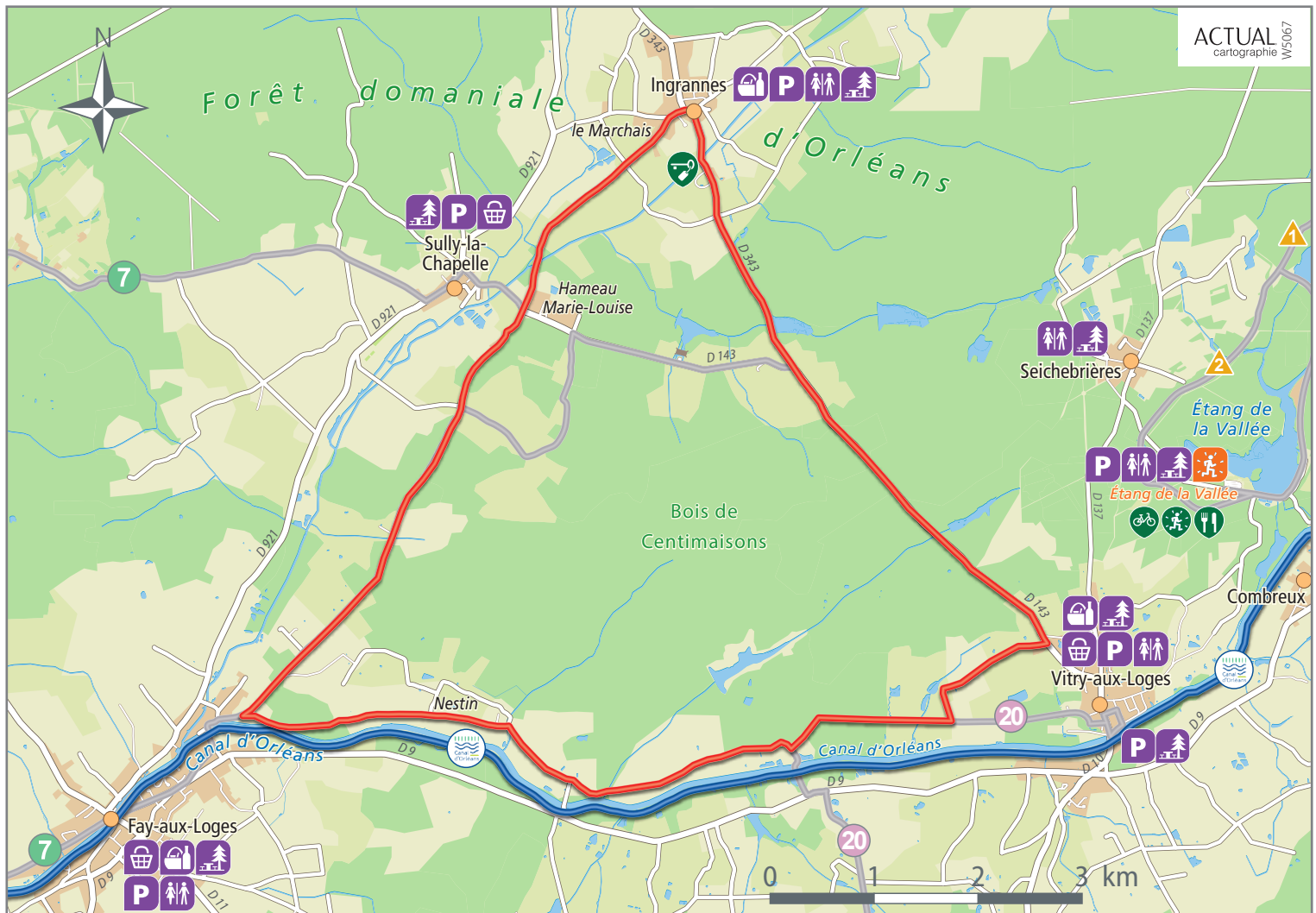
Recommandations



Recommandations

- Le port du casque est conseillé pour les adultes & obligatoire pour les enfants de moins de 12 ans (article R431-1-3 du code de la route)
- Le port d'un gilet rétro-réfléchissant certifié est obligatoire pour tout cycliste (et son passager) circulant hors agglomération, la nuit, ou lorsque la visibilité est insuffisante
- Assurez-vous d'avoir un vélo en bon état de fonctionnement et le nécessaire de réparation contre les crevaisons
- Pensez à vous hydrater régulièrement et prenez la mesure des distances que vous allez effectuer

- Wearing a helmet is recommended for adults & mandatory for children aged under 12 (article R431-1-3 of the French Highway Code)
- High-visibility yellow jackets must be worn by all cyclists (and their passengers) travelling outside built-up areas, at night or in conditions of poor visibility
- Ensure that your bicycle is in good working order and that you have a puncture repair kit
- Remember to stay hydrated and be realistic about the distances you plan to cover



9 Des châteaux et un canal historique



30 km

2:00



Télécharger le circuit
Upload the cycle route



Que découvrir sur le trajet ? What to discover along the route?

La Bussière

- Château de La Bussière et son parc
Château de la Bussière and its park

Ouzouer-sur-Trézée

- Château de Pont-Chevron (visible de l'extérieur)
Château de Pont-Chevron (visible from outside)
- Maison à pans de bois et les plaques de rues en émaux de Briare
Timber frame house and the street signs made with Briare's enamels
- Église Saint-Martin / Church of St. Martin
- Canal de Briare / Briare's canal
- Étangs (Gazonne, Chesnoy, Grande Rue)
Ponds (Gazonne, Chesnoy, Grande Rue)

Rogny-les-Sept-Écluses

- Les sept écluses de Rogny
Rogny's seven locks
- Verger conservatoire (20 variétés d'arbres fruitiers)
Conservatory orchard (20 species of fruit trees)

Où louer un vélo ? Where to rent a bike?

Combreux : BSN Aventure +33(0) 2 59 16 03 85 +33 (0) 7 74 81 63 01

Briare : Maison du pont-canal +33(0) 6 45 04 62 17

Briare : Vélo Val de Loire +33(0) 2 38 83 79 67

Châteauneuf-sur-Loire : BSN Aventure +33(0) 2 59 16 03 85 +33 (0) 7 74 81 63 01

Meung-sur-Loire : Le Tandem Café-vélo +33(0) 6 09 82 26 59

Orléans : Détours de Loire +33(0) 2 38 77 12 52 +33(0) 2 47 61 22 23

Orléans : Vélo Val de Loire +33(0) 2 38 83 79 67

Sully-sur-Loire : L'Arcatène +33(0) 6 09 82 26 59

LOIRETBALADES.FR



9 BOUCLE / LOOP **3 LA SCANDIBÉRIQUE**

Office de Tourisme Tourist Office	Alimentation Grocery	Toilettes Toilets
Aire de pique-nique Picnic area	Parking Car park	Eau potable Drinking water

ACCUEIL VÉLO Prestations et services adaptés situés à 5 km maximum de l'itinéraire
Appropriate services and accommodation located up to 5 km from the route

Camping Campsite	Parc et jardin Garden	Château Castle	Gîte d'étape Stopover lodge
---------------------	--------------------------	-------------------	--------------------------------

Dammarie-sur-Loing Gîte d'étape de Dammarie 2 rue du canal +33(0) 9 78 35 01 65	La Bussière Château de La Bussière 35 rue du château +33(0) 9 50 55 63 68 +33(0) 6 73 35 20 75	Ouzouer-sur-Trézée Camping municipal de la Trézée ★★ 2 chemin du Rochoir +33(0) 6 24 44 14 84 +33(0) 6 14 65 37 36
---	---	---

Document réalisé par Tourisme Loiret - édition mars 2026

Recommandations



Recommendations

- Le port du casque est conseillé pour les adultes & obligatoire pour les enfants de moins de 12 ans (article R431-1-3 du code de la route)
- Le port d'un gilet rétro-réfléchissant certifié est obligatoire pour tout cycliste (et son passager) circulant hors agglomération, la nuit, ou lorsque la visibilité est insuffisante
- Assurez-vous d'avoir un vélo en bon état de fonctionnement et le nécessaire de réparation contre les crevaisons
- Pensez à vous hydrater régulièrement et prenez la mesure des distances que vous allez effectuer

- Wearing a helmet is recommended for adults & mandatory for children aged under 12 (article R431-1-3 of the French Highway Code)
- High-visibility yellow jackets must be worn by all cyclists (and their passengers) travelling outside built-up areas, at night or in conditions of poor visibility
- Ensure that your bicycle is in good working order and that you have a puncture repair kit
- Remember to stay hydrated and be realistic about the distances you plan to cover

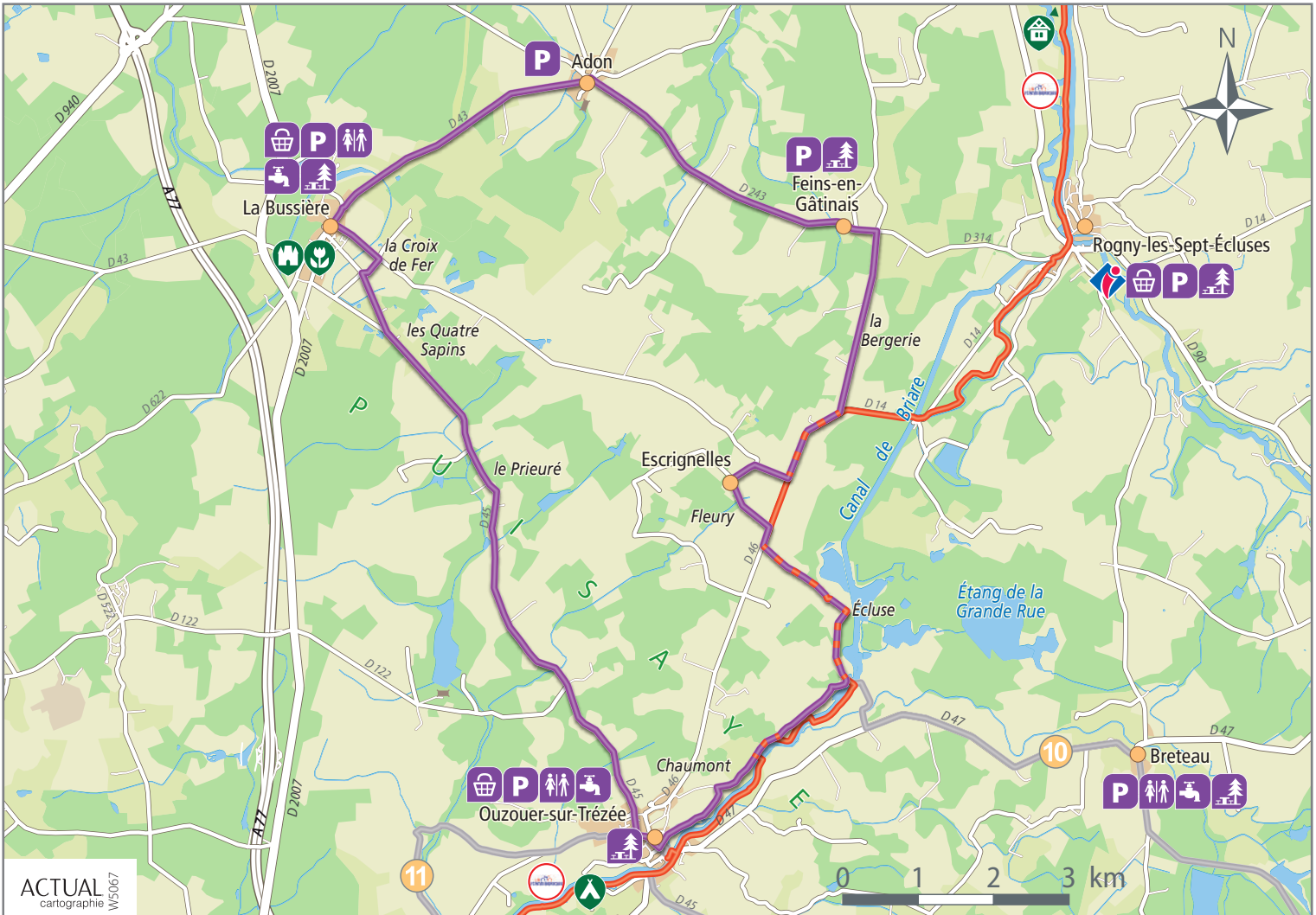
Où trouver des informations ? Where to find tourism informations?

**Office de tourisme
Terres de Loire et Canaux**
+33(0) 2 38 31 24 51
www.terresdeloireetcanaux.com
Briare : 1 place Charles de Gaulle

Bureaux et kiosques ouverts en juillet et août :
Beaulieu-sur-Loire : 3 place d'armes
Bonny-sur-Loire : 29 grande rue
Briare : Pont-canal - port de commerce



A pied, à vélo, à cheval, sur l'eau, découvrez le Loiret au fil de l'eau
LOIRETAUFILDELEAU.FR



10 Entre nature et Histoire



26 km

1:45



Télécharger le circuit
Upload the cycle route



Que découvrir sur le trajet ? What to discover along the route?

Breteau

- Monument commémoratif de la bataille de Bléneau (1652)
Bléneau's battle commemorative monument (1652)
- Château du Muguet (visible de l'extérieur)
Château du Muguet (visible from outside)

Champoulet

- Étang de la Tuilerie / *Tuileries pond*

Ouzouer-sur-Trézée

- Château de Pont-Chevron (visible de l'extérieur - hors circuit)
Château de Pont-Chevron (visible from outside - off the route)

- Maison à pans de bois et les plaques de rues en émaux de Briare
Timber frame house and the street signs made with Briare's enamels
- Église Saint-Martin / *Church of St. Martin*
- Canal de Briare / *Briare's canal*
- Étangs (Gazonne, Chesnoy, Grande Rue)
Ponds (Gazonne, Chesnoy, Grande Rue)
- Tumulus de la Butte des Élus / *Tumulus of Élus hill*

Où louer un vélo ? Where to rent a bike?

Combreux : BSN Aventure +33(0) 2 59 16 03 85 +33 (0) 7 74 81 63 01

Briare : Maison du pont-canal +33(0) 6 45 04 62 17

Briare : Vélo Val de Loire +33(0) 2 38 83 79 67

Châteauneuf-sur-Loire : BSN Aventure +33(0) 2 59 16 03 85 +33 (0) 7 74 81 63 01

Meung-sur-Loire : Le Tandem Café-vélo +33(0) 6 09 82 26 59

Orléans : Détours de Loire +33(0) 2 38 77 12 52 +33(0) 2 47 61 22 23

Orléans : Vélo Val de Loire +33(0) 2 38 83 79 67

Sully-sur-Loire : L'Arcatène +33(0) 6 09 82 26 59

Où trouver des informations ? Where to find tourism informations?

Office de tourisme
Terres de Loire et Canaux
+33(0) 2 38 31 24 51
www.terresdeloireetcanaux.com
Briare : 1 place Charles de Gaulle

Bureaux et kiosques ouverts en juillet et août :
Beaulieu-sur-Loire : 3 place d'armes
Bonny-sur-Loire : 29 grande rue
Briare : Pont-canal - port de commerce



A pied, à vélo, à cheval, sur l'eau, découvrez le Loiret au fil de l'eau
LOIRETAUFILDELEAU.FR

LOIRETBALADES.FR



BOUCLE / LOOP



LA SCANDIBÉRIQUE



Parking
Car park



Alimentation
Groceries



Toilettes
Toilets



Aire de pique-nique
Picnic area



Produits locaux
Local products



Eau potable
Drinking water

ACCUEIL
VÉLO

Prestations et services adaptés situés à 5 km maximum de l'itinéraire
Appropriate services and accommodation located up to 5 km from the route

Camping
CampsiteChambre d'hôtes
Bed and breakfastHébergement insolite
Unusual accommodation

Batilly-en-Puisaye

Family Ecologie ★★★

6-10 chemin de La Borde

+33(0) 7 85 08 47 30

La Colinière

Lieu-dit La Colinière

+33(0) 6 83 46 55 19

Ouzouer-sur-Trézée

Camping municipal de la

Trézée ★★

2 chemin du Rochoir

+33(0) 6 24 44 14 84

+33(0) 6 14 65 37 36

Document réalisé par Tourisme Loiret - édition mars 2026

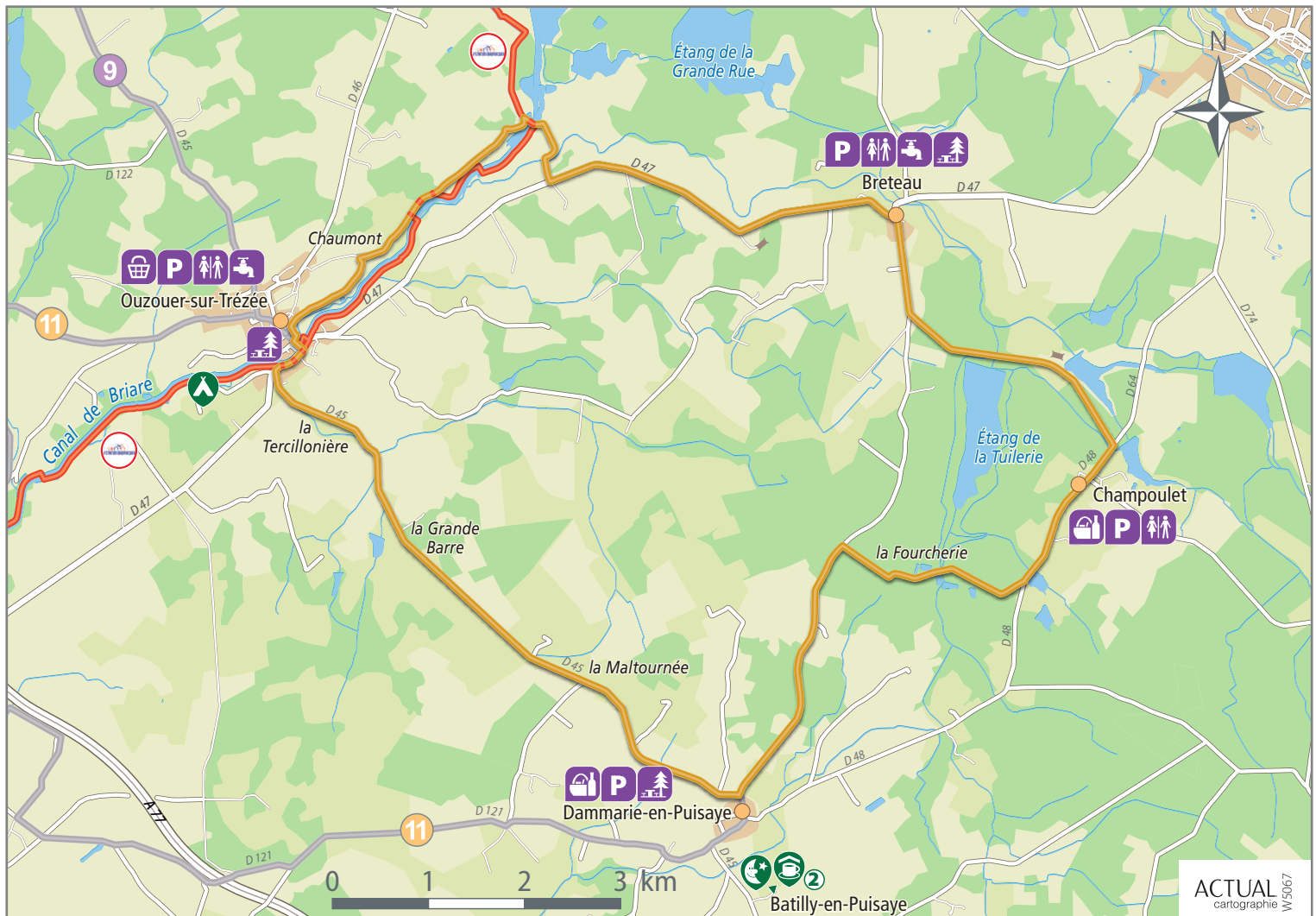
Recommandations



Recommandations

- Le port du casque est conseillé pour les adultes & obligatoire pour les enfants de moins de 12 ans (article R431-1-3 du code de la route)
- Le port d'un gilet rétro-réfléchissant certifié est obligatoire pour tout cycliste (et son passager) circulant hors agglomération, la nuit, ou lorsque la visibilité est insuffisante
- Assurez-vous d'avoir un vélo en bon état de fonctionnement et le nécessaire de réparation contre les crevaisons
- Pensez à vous hydrater régulièrement et prenez la mesure des distances que vous allez effectuer

- Wearing a helmet is recommended for adults & mandatory for children aged under 12 (article R431-1-3 of the French Highway Code)
- High-visibility yellow jackets must be worn by all cyclists (and their passengers) travelling outside built-up areas, at night or in conditions of poor visibility
- Ensure that your bicycle is in good working order and that you have a puncture repair kit
- Remember to stay hydrated and be realistic about the distances you plan to cover



11 Un port d'attache en Puisaye

30 km
 2:00



Télécharger le circuit
Upload the cycle route



Que découvrir sur le trajet ? What to discover along the route?

Briare

- Vignoble de l'AOC Coteaux du Giennois
AOC Coteaux du Giennois vineyards
- Pont-canal, ports et anciens canaux
Briare aqueduct, ancient canals and marina
- Canal de Briare, Canal latéral à la Loire et la Loire
Briare canal, the canal that runs parallel to the river Loire and the river Loire
- Musée des Deux marines et du Pont-Canal
Maritime and Briare's aqueduct museum
- Église Saint-Étienne et la cité des émaux
Church of St. Stephen and the enamel's town
- Promenade en bateau sur le canal
Boat trip on the canal
- Parc naturel départemental de Trousse-Bois
Trousse-Bois' natural public park

Ouzouer-sur-Trézée

- Château de Pont-Chevron (visible de l'extérieur - hors circuit)
Château de Pont-Chevron (visible from outside - off the route)
- Maison à pans de bois et les plaques de rues en émaux de Briare
Timber frame house and the street signs made with Briare's enamels
- Église Saint-Martin / Church of St. Martin
- Canal de Briare / Briare's canal
- Étangs (Gazonne, Chesnoy, Grande Rue)
Ponds (Gazonne, Chesnoy, Grande Rue)
- Tumulus de la Butte des Élus / Tumulus of Élus hill

Où louer un vélo ? Where to rent a bike?

- Combretux :** BSN Aventure +33(0) 2 59 16 03 85 +33(0) 7 74 81 63 01
- Briare :** Maison du pont-canal +33(0) 6 45 04 62 17
- Briare :** Vélo Val de Loire +33(0) 2 38 83 79 67
- Château-neuf-sur-Loire :** BSN Aventure +33(0) 2 59 16 03 85 +33(0) 7 74 81 63 01
- Meung-sur-Loire :** Le Tandem Café-vélo +33(0) 6 09 82 26 59
- Orléans :** Détours de Loire +33(0) 2 38 77 12 52 +33(0) 2 47 61 22 23
- Orléans :** Vélo Val de Loire +33(0) 2 38 83 79 67
- Sully-sur-Loire :** L'Arcatène +33(0) 6 09 82 26 59

A pied, à vélo, à cheval, sur l'eau, découvrez le Loiret au fil de l'eau
LOIRETAUFILDELEAU.FR

LOIRETBALADES.FR

11 BOUCLE / LOOP	3 LA SCANDIBÉRIQUE	6 LA LOIRE À VÉLO
Office de Tourisme Tourist Office	Alimentation Grocery	Toilettes Toilets
Domaine viticole à visiter Winegrowing estates to visit	Produits locaux Local products	Eau potable Drinking water
Gare SNCF Train station	Parking Car park	Aire de pique-nique Picnic area
ACCUEIL VÉLO Prestations et services adaptés situés à 5 km maximum de l'itinéraire Appropriate services and accommodation located up to 5 km from the route		
Hôtel Hotel	Chambre d'hôtes Bed and breakfast	Activité Outdoor activity
Gîte d'étape Stopover lodge	Camping Campsite	Musée Museum
Hébergement insolite Unusual accommodation	Location de vélos Bicycle rental	Restaurant Restaurant
Meublé de tourisme Self-catering holiday accommodation	Réparation vélo Bicycle repair	

RETROUVEZ LA LISTE DES PRESTATAIRES ACCUEIL VÉLO AU VERSO
FIND THE LIST OF ACCUEIL VÉLO SERVICE PROVIDERS OVERLEAF

Document réalisé par Tourisme Loiret - édition mars 2026

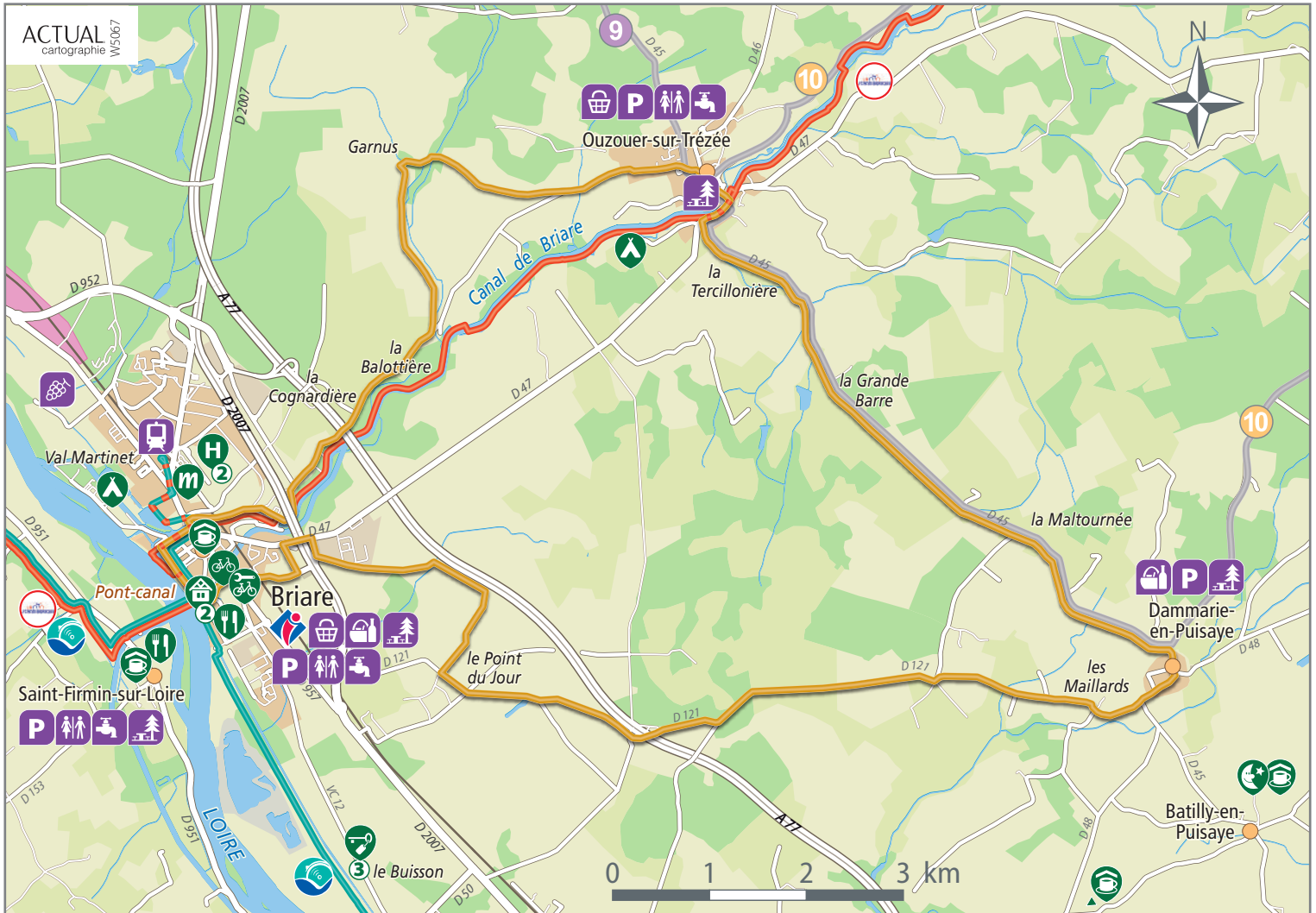
Recommandations



Recommandations

- Le port du casque est conseillé pour les adultes & obligatoire pour les enfants de moins de 12 ans (article R431-1-3 du code de la route)
- Le port d'un gilet rétro-réfléchissant certifié est obligatoire pour tout cycliste (et son passager) circulant hors agglomération, la nuit, ou lorsque la visibilité est insuffisante
- Assurez-vous d'avoir un vélo en bon état de fonctionnement et le nécessaire de réparation contre les crevaisons
- Pensez à vous hydrater régulièrement et prenez la mesure des distances que vous allez effectuer

- Wearing a helmet is recommended for adults & mandatory for children aged under 12 (article R431-1-3 of the French Highway Code)
- High-visibility yellow jackets must be worn by all cyclists (and their passengers) travelling outside built-up areas, at night or in conditions of poor visibility
- Ensure that your bicycle is in good working order and that you have a puncture repair kit
- Remember to stay hydrated and be realistic about the distances you plan to cover





**ACCUEIL
VELO**

Prestations et services adaptés situés à 5 km maximum de l'itinéraire
Appropriate services and accommodation located up to 5 km from the route

Batilly-en-Puisaye



Family Ecolodge ★★★

6-10 chemin de La Borde
+33(0) 7 85 08 47 30



La Colinière

Lieu-dit La Colinière
+33(0) 6 83 46 55 19

Briare



Musée des Deux Marines et du Pont-canal

58 boulevard Buyser
+33(0) 2 38 31 28 27



La Maison du Pont-canal

7 quai Mazoyer - Port de commerce
+33(0) 6 45 04 62 17



Camping Seasonova Le Martinet ★★★

Lieu-dit Val Martinet
+33(0) 2 36 81 00 01



Gîte d'étape du Pont-Canal de Briare



Maison éclésièrre du Pont-Canal
+33(0) 2 45 38 00 10



Gîte d'étape entre Loyre et Canaux

7 quai Mazoyer - Port de commerce
+33(0) 6 45 04 62 17



Au lampadaire Briarais

83 rue de la Liberté
+33(0) 6 31 24 27 28



Le Domaine des Roches ★★★★★

2 rue de la Plaine
+33(0) 2 38 67 68 04



Hôtel le Cerf ★★★

22 boulevard Buyser
+33(0) 2 38 37 00 80



Gîtes de La Ferme du Buisson

Route d'Ousson - Lieu-dit Le Buisson
+33(0) 2 38 31 66 82

Saint-Firmin-sur-Loire



Au Petit Matelot

62 Grande Rue
+33(0) 2 38 05 97 35



Ouzouer-sur-Trézée



Camping municipal de la Trézée ★★

2 chemin du Rochoir
+33(0) 6 24 44 14 84
+33(0) 6 14 65 37 36

Où trouver des informations ? *Where to find tourism informations?*



**Office de tourisme
Terres de Loire et Canaux**

+33(0) 2 38 31 24 51

www.terresdeloireetcanaux.com

Briare : 1 place Charles de Gaulle



Bureaux et kiosques ouverts en juillet et août :

Beaulieu-sur-Loire : 3 place d'armes

Bonny-sur-Loire : 29 grande rue

Briare : Pont-canal - port de commerce

12 Escales ligériennes en Pays Fort



34 km
2:20



Télécharger le circuit
Upload the cycle route



LOIRETBALADES.FR



Que découvrir sur le trajet ? What to discover along the route?

Autry-le-Châtel

- Petit château d'Autry-le-Châtel (visible de l'extérieur)
Petit château of Autry-le-Châtel (visible from outside)
- Village et ses vieilles ruelles, le lavoir
The village and its old streets, the wash-house
- Étang des Coudreaux / Coudreaux' pond

- Site classé de Mantelot : écluse et gares d'eau
Mantelot listed site : lock and river ports
- Site naturel protégé de l'île à Gaston
Natural and protected site of Gaston's island

Saint-Brisson-sur-Loire

- Château-forteresse médiévale, Château des Jeux (16e siècle)
The Game's castle, château-medieval fortress (16th century)

Saint-Firmin-sur-Loire

- Portes monumentales de la ville situées sous le canal
The town's monumental gates located under the canal
- Église (12e siècle) / Church (12th century)

Châtillon-sur-Loire

- La Loire, les canaux et son pont suspendu
The river Loire, canals and its suspension bridge
- Bourg (ruelles, maisons à pans de bois, lavoirs...)
The village centre (streets, timber frame houses, wash houses)
- Musée municipal de Préhistoire et d'Histoire
Museum of Prehistory and History
- Grange pyramidale de la fontaine Bénat (visible de l'extérieur)
Fontaine Bénat's pyramidal barn (visible from outside)

Où louer un vélo ? Where to rent a bike?

- Combreux :** BSN Aventure +33(0) 2 59 16 03 85 +33 (0) 7 74 81 63 01
- Briare :** Maison du pont-canal +33(0) 6 45 04 62 17
- Briare :** Vélo Val de Loire +33(0) 2 38 83 79 67
- Châteauneuf-sur-Loire :** BSN Aventure +33(0) 2 59 16 03 85 +33 (0) 7 74 81 63 01
- Meung-sur-Loire :** Le Tandem Café-vélo +33(0) 6 09 82 26 59
- Orléans :** Détours de Loire +33(0) 2 38 77 12 52 +33(0) 2 47 61 22 23
- Orléans :** Vélo Val de Loire +33(0) 2 38 83 79 67
- Sully-sur-Loire :** L'Arcatène +33(0) 6 09 82 26 59

12 BOUCLE / LOOP	3 LA SCANDIBÉRIQUE	6 LA LOIRE À VÉLO
Office de Tourisme Tourist Office	Alimentation Grocery	Toilettes Toilets
Gare SNCF Train station	Produits locaux Local products	Eau potable Drinking water
Domaine viticole à visiter Winegrowing estates to visit	Parking Car park	Aire de pique-nique Picnic area

ACCUEIL VÉLO Prestations et services adaptés situés à 5 km maximum de l'itinéraire
Appropriate services and accomodation located up to 5 km from the route

- | | | |
|--|--------------------------------------|------------------------------|
| Hôtel
Hotel | Chambre d'hôtes
Bed and breakfast | Activité
Outdoor activity |
| Gîte d'étape
Stopover lodge | Camping
Campsite | Musée
Museum |
| Hébergement insolite
Unusual accomodation | Location de vélos
Bicycle rental | Château
Castle |
| Meublé de tourisme
Self-catering holiday accomodation | Réparation vélo
Bicycle repair | Restaurant
Restaurant |

RETROUVEZ LA LISTE DES PRESTATAIRES ACCUEIL VÉLO AU VERSO
FIND THE LIST OF ACCUEIL VÉLO SERVICE PROVIDERS OVERLEAF

Document réalisé par Tourisme Loiret - édition mars 2026

Recommandations



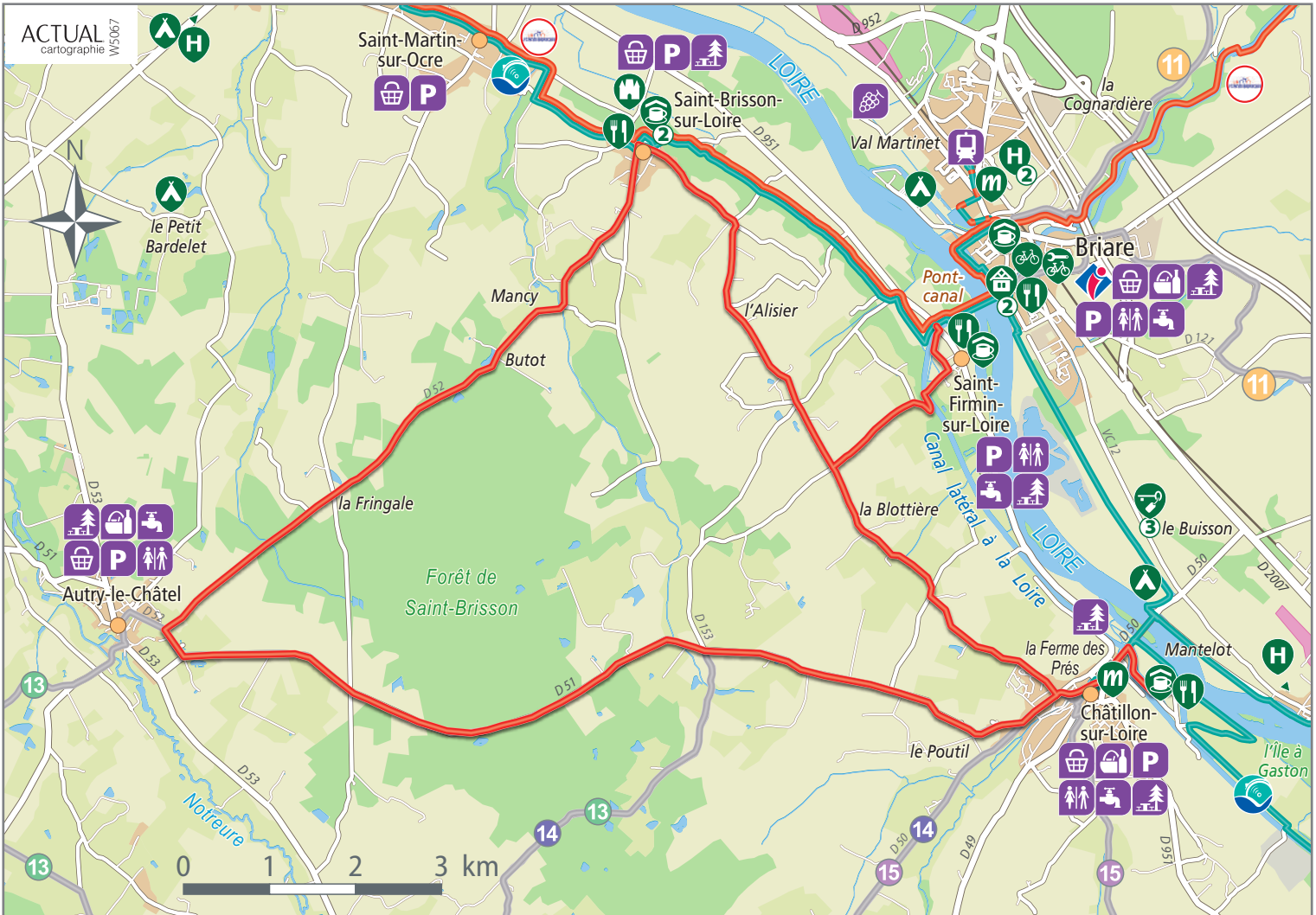
Recommandations

- Le port du casque est conseillé pour les adultes & obligatoire pour les enfants de moins de 12 ans (article R431-1-3 du code de la route)
- Le port d'un gilet rétro-réfléchissant certifié est obligatoire pour tout cycliste (et son passager) circulant hors agglomération, la nuit, ou lorsque la visibilité est insuffisante
- Assurez-vous d'avoir un vélo en bon état de fonctionnement et le nécessaire de réparation contre les crevaisons
- Pensez à vous hydrater régulièrement et prenez la mesure des distances que vous allez effectuer

- Wearing a helmet is recommended for adults & mandatory for children aged under 12 (article R431-1-3 of the French Highway Code)
- High-visibility yellow jackets must be worn by all cyclists (and their passengers) travelling outside built-up areas, at night or in conditions of poor visibility
- Ensure that your bicycle is in good working order and that you have a puncture repair kit
- Remember to stay hydrated and be realistic about the distances you plan to cover



A pied, à vélo, à cheval, sur l'eau, découvrez le Loiret au fil de l'eau
LOIRETAUFILDELEAU.FR



**ACCUEIL
VELO**Prestations et services adaptés situés à 5 km maximum de l'itinéraire
*Appropriate services and accommodation located up to 5 km from the route***Briare****Musée des Deux Marines
et du Pont-canal**58 boulevard Buyser
+33(0) 2 38 31 28 27**La Maison du Pont-canal**7 quai Mazoyer - Port de commerce
+33(0) 6 45 04 62 17**Camping Seasonova
Le Martinet ★★★**Lieu-dit Val Martinet
+33(0) 2 36 81 00 01**Gîte d'étape du Pont-Canal
de Briare**Maison éclésièrre du Pont-Canal
+33(0) 2 45 38 00 10**Gîte d'étape entre Loyre et Canaux**7 quai Mazoyer - Port de commerce
+33(0) 6 45 04 62 17**Au lampadaire Briarois**83 rue de la Liberté
+33(0) 6 31 24 27 28**Le Domaine des Roches ★★★★★**2 rue de la Plaine
+33(0) 2 38 67 68 04**Hôtel le Cerf ★★★**22 boulevard Buyser
+33(0) 2 38 37 00 80**Gîtes de La Ferme du Buisson**Route d'Ousson - Lieu-dit Le Buisson
+33(0) 2 38 31 66 82**Châtillon-sur-Loire****Camping municipal L'Écluse des
Combles ★★**170 Les Combles- L'Écluse des Combles
+33(0) 2 38 36 34 39
+33(0) 6 32 07 83 45**Le Relais de Mantelot**7 rue Octave et Renée Montembault
+33(0) 2 38 31 12 35
+33(0) 6 11 82 33 62**Musée municipal de Préhistoire
et d'Histoire**47 rue Franche
+33(0) 2 38 31 99 66**Ousson-sur-Loire****Le Clos du Vigneron ★★**106 Grande rue
+33(0) 2 38 31 43 11**Poilly-lez-Gien****Camping touristique de
Gien ★★★**1 rue des Iris
+33(0) 2 38 67 12 50
+33(0) 6 42 11 33 66**Domaine Les Bois du
Bardelet ★★★★★**Lieu-dit Le Petit Bardalet
+33(0) 2 38 67 47 39**Villa Hôtel**2 rue des Grives
Lieu-dit Le Clair Ruisseau
+33(0) 2 38 27 03 30**Saint-Brissson-sur-Loire****La Ribambelle**4 place de l'église
+33(0) 2 38 05 46 71
+33(0) 6 84 27 22 99**L'Aparté**19 rue d'Enfer
+33(0) 6 12 49 96 68**Château de Saint-Brissson-
sur-Loire**9 rue du Château
+33(0) 2 38 36 71 29**La Taverne**3 rue d'Autry
+33(0) 2 18 11 68 49
+33(0) 7 86 16 43 04**Saint-Firmin-sur-Loire****Au Petit Matelot**62 Grande Rue
+33(0) 2 38 05 97 35**Où trouver des informations ? *Where to find tourism informations?*****Office de tourisme
Terres de Loire et Canaux**

+33(0) 2 38 31 24 51

www.terresdeloireetcanaux.com**Briare** : 1 place Charles de Gaulle*Bureaux et kiosques ouverts en juillet et août :***Beaulieu-sur-Loire** : 3 place d'armes**Bonny-sur-Loire** : 29 grande rue**Briare** : Pont-canal - port de commerce**Office de tourisme de Gien**

+33(0) 2 38 67 25 28

www.gien-tourisme.fr**Gien** : Centre Anne de Beaujeu,
place Jean Jaurès

13 A l'assaut des vallons



31 km

2:05



Télécharger le circuit
Upload the cycle route



TOURISME
LOIRET

Que découvrir sur le trajet ? What to discover along the route?

Autry-le-Châtel

- Petit château d'Autry-le-Châtel (visible de l'extérieur)
Petit château of Autry-le-Châtel (visible from outside)
- Étang des Coudreaux / *Coudreaux' pond*
- Village et ses vieilles ruelles, le lavoir
The village and its old streets, the wash-house

Cernoy-en-Berry

- Place du village et ses maisons en briques et à pans de bois
The village square and its typical timber-framed houses
- Lavoir / *Wash house*
- Fontaine du bon Saint-Loup / *Fountain of the kind St. Loup*



Où louer un vélo ? Where to rent a bike?



Combreux : BSN Aventure +33(0) 2 59 16 03 85 +33 (0) 7 74 81 63 01

Briare : Maison du pont-canal +33(0) 6 45 04 62 17

Briare : Vélo Val de Loire +33(0) 2 38 83 79 67

Châteauneuf-sur-Loire : BSN Aventure +33(0) 2 59 16 03 85 +33 (0) 7 74 81 63 01

Meung-sur-Loire : Le Tandem Café-vélo +33(0) 6 09 82 26 59

Orléans : Détours de Loire +33(0) 2 38 77 12 52 +33(0) 2 47 61 22 23

Orléans : Vélo Val de Loire +33(0) 2 38 83 79 67

Sully-sur-Loire : L'Arcatène +33(0) 6 09 82 26 59

Où trouver des informations ? Where to find tourism informations?



Office de tourisme

Terres de Loire et Canaux

+33(0) 2 38 31 24 51

www.terresdeloireetcanaux.com

Briare : 1 place Charles de Gaulle

Bureaux et kiosques ouverts en juillet et août :

Beaulieu-sur-Loire : 3 place d'armes

Bonny-sur-Loire : 29 grande rue

Briare : Pont-canal - port de commerce



A pied, à vélo, à cheval, sur l'eau, découvrez le Loiret au fil de l'eau
LOIRETAUFILDELEAU.FR

Recommandations

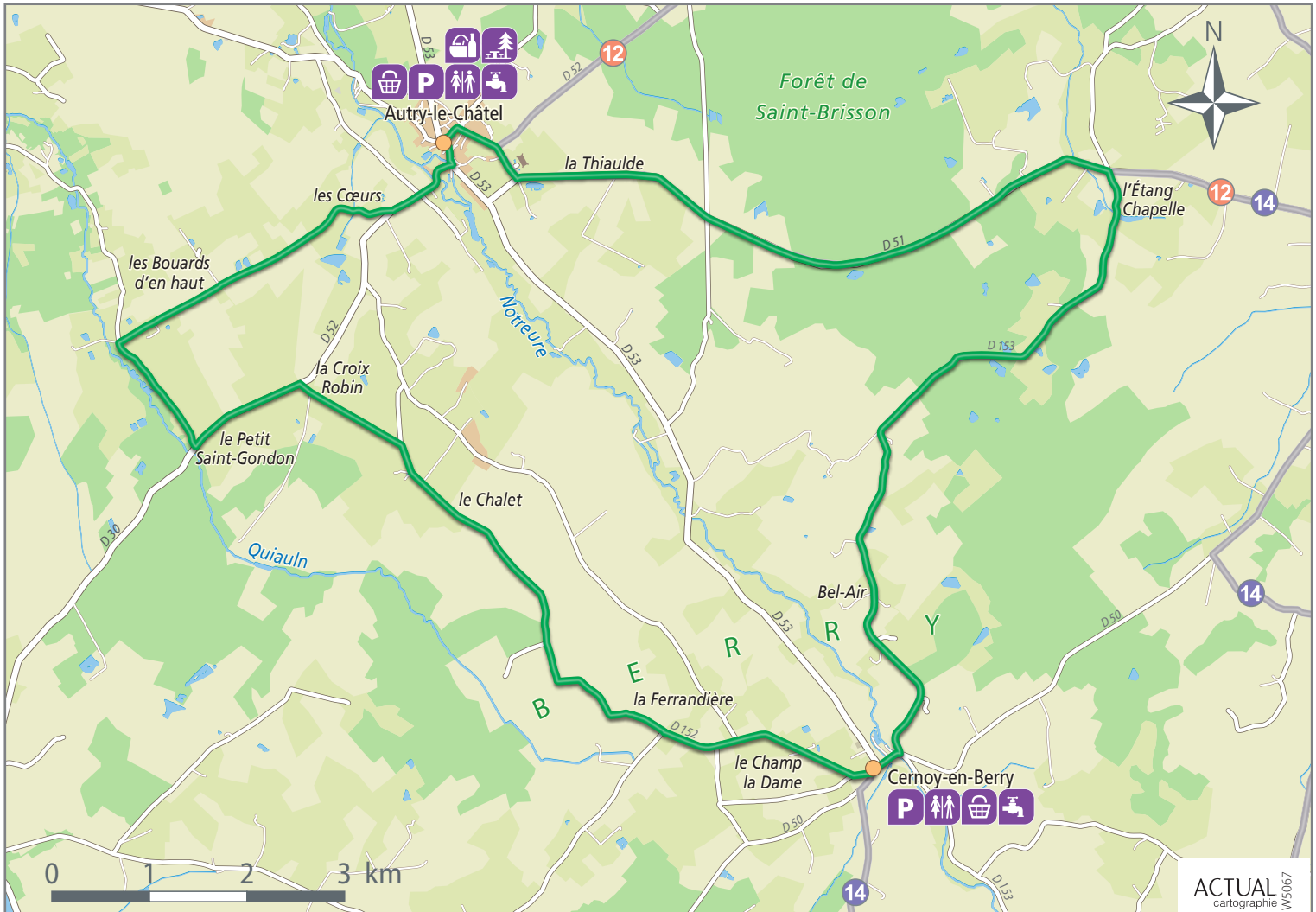


Recommandations

- Le port du casque est conseillé pour les adultes & obligatoire pour les enfants de moins de 12 ans (article R431-1-3 du code de la route)
- Le port d'un gilet rétro-réfléchissant certifié est obligatoire pour tout cycliste (et son passager) circulant hors agglomération, la nuit, ou lorsque la visibilité est insuffisante
- Assurez-vous d'avoir un vélo en bon état de fonctionnement et le nécessaire de réparation contre les crevaisons
- Pensez à vous hydrater régulièrement et prenez la mesure des distances que vous allez effectuer

- Wearing a helmet is recommended for adults & mandatory for children aged under 12 (article R431-1-3 of the French Highway Code)
- High-visibility yellow jackets must be worn by all cyclists (and their passengers) travelling outside built-up areas, at night or in conditions of poor visibility
- Ensure that your bicycle is in good working order and that you have a puncture repair kit
- Remember to stay hydrated and be realistic about the distances you plan to cover

Document réalisé par Tourisme Loiret - édition mars 2026



14 Dans le Loiret bocager



32 km
2:10



Télécharger le circuit
Upload the cycle route



TOURISME
LOIRET

Que découvrir sur le trajet ? What to discover along the route?

- Vignoble de l'AOC Coteaux du Giennois
AOC Coteaux du Giennois vineyards

Cernoy-en-Berry

- Place du village et ses maisons en briques et à pan de bois
The village square and its typical timber-framed houses
- Lavoir / Wash house
- Fontaine du bon Saint-Loup / Fountain of the kind St. Loup

Châtillon-sur-Loire

- La Loire, les canaux et son pont suspendu
The river Loire, canals and its suspension bridge
- Bourg (ruelles, maisons à pans de bois, lavoirs)
The village centre (streets, timber frame houses, wash houses)
- Musée municipal de Préhistoire et d'Histoire
Museum of Prehistory and History
- Grange pyramidale de la fontaine Bénat (visible de l'extérieur)
Fontaine Bénat's pyramidal barn (visible from outside)

- Site classé de Mantelot : écluse et gares d'eau
Mantelot listed site : lock and river ports
- Site naturel protégé de l'île à Gaston
Natural and protected site of Gaston's island

Pierrefitte-ès-Bois

- Bourg et son église au clocher incliné
The village and its church with its leaning bell tower
- Point culminant du Loiret : Col des Etourmeaux, lieu-dit La Foullonnerie (273 m)
Loiret's peak : Col des Etourmeaux, situated lieu-dit La Foullonnerie (273 m)

Ousson-sur-Loire

- Bourg et ses ruelles
The village centre and its narrow streets

Où louer un vélo ? Where to rent a bike?

- Combreux : BSN Aventure +33(0) 2 59 16 03 85 +33 (0) 7 74 81 63 01
- Briare : Maison du pont-canal +33(0) 6 45 04 62 17
- Briare : Vélo Val de Loire +33(0) 2 38 83 79 67
- Châteauneuf-sur-Loire : BSN Aventure +33(0) 2 59 16 03 85 +33 (0) 7 74 81 63 01
- Meung-sur-Loire : Le Tandem Café-vélo +33(0) 6 09 82 26 59
- Orléans : Détours de Loire +33(0) 2 38 77 12 52 +33(0) 2 47 61 22 23
- Orléans : Vélo Val de Loire +33(0) 2 38 83 79 67
- Sully-sur-Loire : L'Arcatène +33(0) 6 09 82 26 59

Recommandations



Recommandations

- Le port du casque est conseillé pour les adultes & obligatoire pour les enfants de moins de 12 ans (article R431-1-3 du code de la route)
- Le port d'un gilet rétro-réfléchissant certifié est obligatoire pour tout cycliste (et son passager) circulant hors agglomération, la nuit, ou lorsque la visibilité est insuffisante
- Assurez-vous d'avoir un vélo en bon état de fonctionnement et le nécessaire de réparation contre les crevaisons
- Pensez à vous hydrater régulièrement et prenez la mesure des distances que vous allez effectuer

- Wearing a helmet is recommended for adults & mandatory for children aged under 12 (article R431-1-3 of the French Highway Code)
- High-visibility yellow jackets must be worn by all cyclists (and their passengers) travelling outside built-up areas, at night or in conditions of poor visibility
- Ensure that your bicycle is in good working order and that you have a puncture repair kit
- Remember to stay hydrated and be realistic about the distances you plan to cover

A pied, à vélo, à cheval, sur l'eau, découvrez le Loiret au fil de l'eau
LOIRETAUFILDELEAU.FR



LOIRETBALADES.FR



14 BOUCLE / LOOP

LA LOIRE À VÉLO

Office de Tourisme
Tourist Office

Alimentation
Grocery

Toilettes
Toilets

Aire de pique-nique
Picnic area

Produits locaux
Local products

Eau potable
Drinking water

Domaine viticole à visiter
Winegrowing estates to visit

Parking
Car park

ACCUEIL
VÉLO

Prestations et services adaptés situés à 5 km maximum de l'itinéraire
Appropriate services and accommodation located up to 5 km from the route

Hôtel
Hotel

Chambre d'hôtes
Bed and breakfast

Musée
Museum

Camping
Campsite

Restaurant
Restaurant

Châtillon-sur-Loire

Camping municipal
L'Écluse des Combles ★★
170 Les combles - L'Écluse des Combles
+33(0) 2 38 36 34 39
+33(0) 6 32 07 83 45

Musée municipal de
Préhistoire et d'Histoire
47 rue Franche
+33(0) 2 38 31 99 66

Ousson-sur-Loire

Le Clos du Vigneron ★★
106 Grande rue
+33(0) 2 38 31 43 11

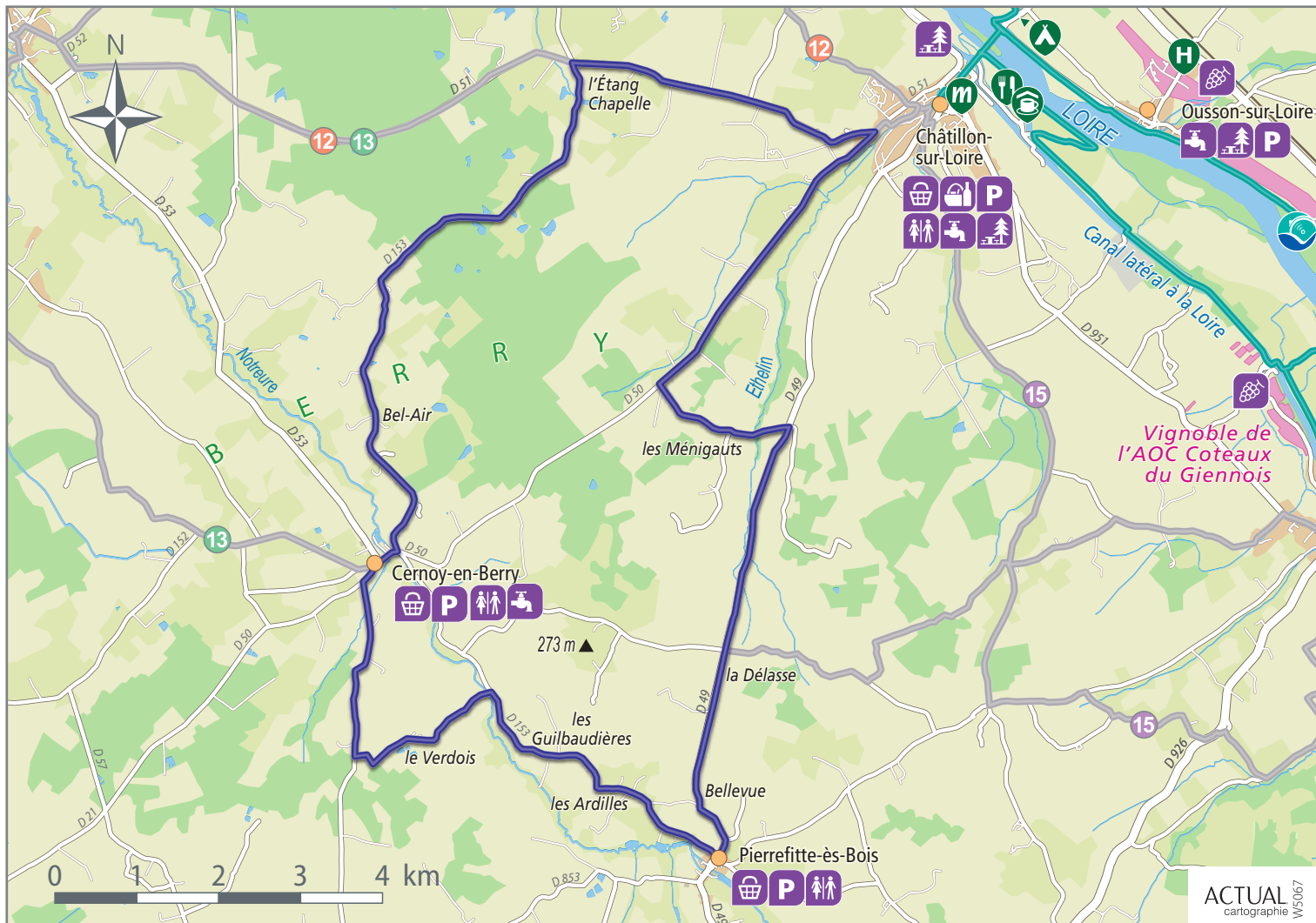
Le Relais de Mantelot
7 rue Octave et Renée Montembault
+33(0) 2 38 31 12 35
+33(0) 6 11 82 33 62

Document réalisé par Tourisme Loiret - édition mars 2026

Où trouver des informations ? Where to find tourism informations?

Office de tourisme
Terres de Loire et Canaux
+33(0) 2 38 31 24 51
www.terresdeloireetcanaux.com
Briare : 1 place Charles de Gaulle

Bureaux et kiosques ouverts en juillet et août :
Beaulieu-sur-Loire : 3 place d'armes
Bonny-sur-Loire : 29 grande rue
Briare : Pont-canal - port de commerce



15 Des puits et des vignes



38 km

2:35



Télécharger le circuit
Upload the cycle route



Que découvrir sur le trajet ? What to discover along the route?

- Vignoble de l'AOC Coteaux du Giennois
AOC Coteaux du Giennois vineyards

Beaulieu-sur-Loire

- Bourg, maison des Chanoines (mairie), le lavoir et les puits
The village, the maison des Chanoines (town hall), the wash house and the wells
- Grange pyramidale des Brosse (visible de l'extérieur)
Brosses' pyramidal barn (visible from outside)
- Bords de Loire et site d'observation des grèves et îles de Maimbray
The banks of the Loire and viewing area of Maimbray's island
- Canal latéral à la Loire
The canal that runs parallel to the river Loire
- Maison du terroir et d'animations / Local products Center

Châtillon-sur-Loire

- La Loire, les canaux et son pont suspendu
The river Loire, canals and its suspension bridge

- Bourg (ruelles, maisons à pans de bois, lavoirs)
The village centre (streets, timber frame houses, wash houses)
- Musée municipal de Préhistoire et d'Histoire
Museum of Prehistory and History
- Grange pyramidale de la fontaine Bénat (visible de l'extérieur)
Fontaine Bénat's pyramidal barn (visible from outside)
- Promenade en bateau sur la Loire
Boat trip on the Loire
- Site classé de Mantelot : écluse et gares d'eau
Mantelot listed site : lock and river ports
- Site naturel protégé de l'île à Gaston
Natural and protected site of Gaston's island

Ousson-sur-Loire

- Bourg et ses ruelles
The village centre and its narrow streets

Où louer un vélo ? Where to rent a bike?



- Combreux** : BSN Aventure +33(0) 2 59 16 03 85 +33(0) 7 74 81 63 01
Briare : Maison du pont-canal +33(0) 6 45 04 62 17
Briare : Vélo Val de Loire +33(0) 2 38 83 79 67
Châteauneuf-sur-Loire : BSN Aventure +33(0) 2 59 16 03 85 +33(0) 7 74 81 63 01
Meung-sur-Loire : Le Tandem Café-vélo +33(0) 6 09 82 26 59
Orléans : Détours de Loire +33(0) 2 38 77 12 52 +33(0) 2 47 61 22 23
Orléans : Vélo Val de Loire +33(0) 2 38 83 79 67
Sully-sur-Loire : L'Arcatène +33(0) 6 09 82 26 59

Où trouver des informations ? Where to find tourism informations?

**Office de tourisme
Terres de Loire et Canaux**
 +33(0) 2 38 31 24 51
 www.terresdeloireetcanaux.com
Briare : 1 place Charles de Gaulle

Bureaux et kiosques ouverts en juillet et août :
Beaulieu-sur-Loire : 3 place d'armes
Bonny-sur-Loire : 29 grande rue
Briare : Pont-canal - port de commerce

LOIRETBALADES.FR



15 BOUCLE / LOOP

LA LOIRE À VÉLO

Office de Tourisme
Tourist Office

Aire de pique-nique
Picnic area

Domaine viticole à visiter
Winegrowing estates to visit

Alimentation
Grocery

Produits locaux
Local products

Parking
Car park

Toilettes
Toilets

Eau potable
Drinking water



Prestations et services adaptés situés à 5 km maximum de l'itinéraire
Appropriate services and accomodation located up to 5 km from the route

Camping
Campsite

Chambre d'hôtes
Bed and breakfast

Hôtel
Hotel

Restaurant
Restaurant

Activité
Outdoor activity

Musée
Museum

RETROUVEZ LA LISTE DES PRESTATAIRES ACCUEIL VÉLO AU VERSO
FIND THE LIST OF ACCUEIL VÉLO SERVICE PROVIDERS OVERLEAF

Document réalisé par Tourisme Loiret - édition mars 2026

Recommandations



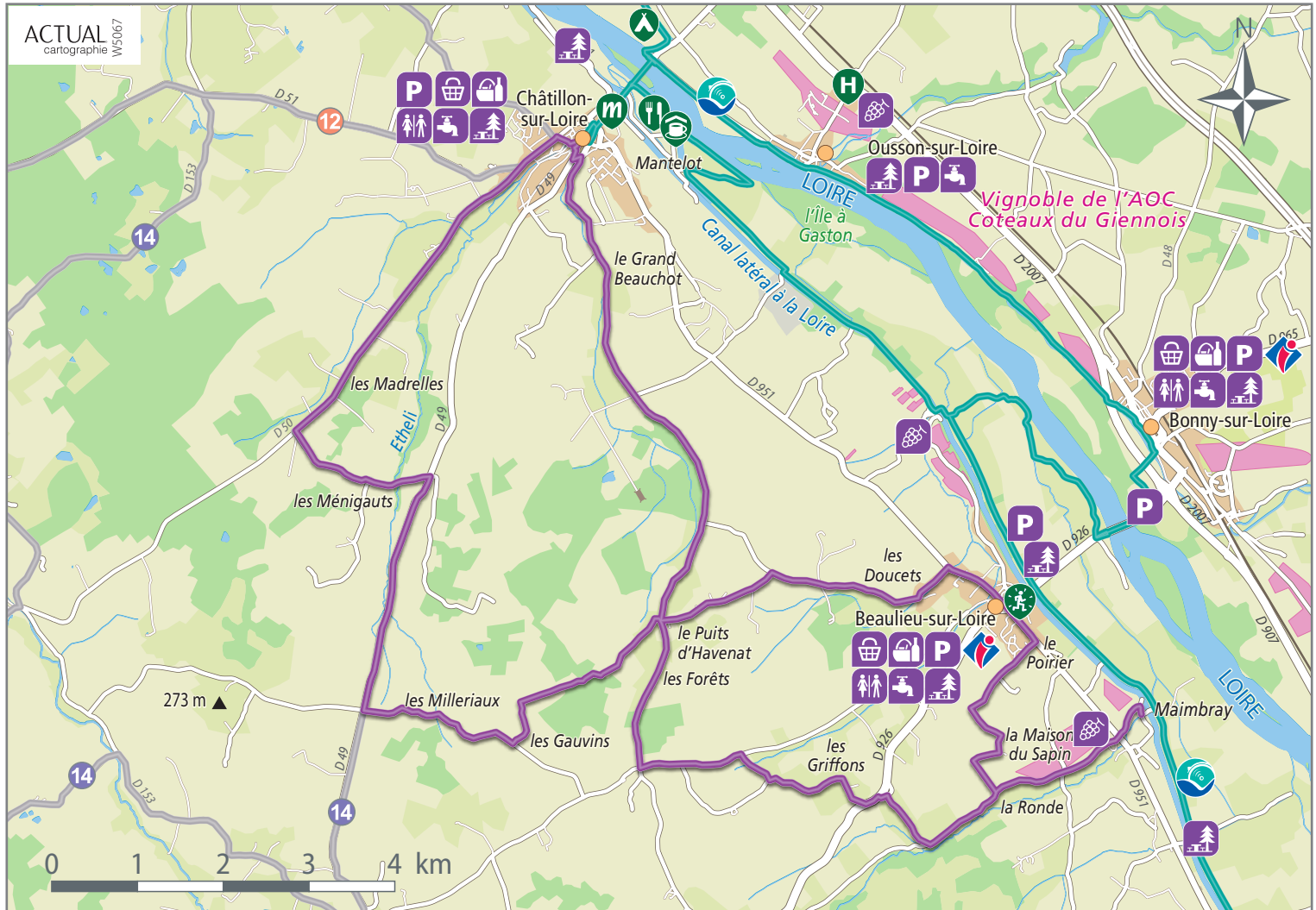
Recommandations

- Le port du casque est conseillé pour les adultes & obligatoire pour les enfants de moins de 12 ans (article R431-1-3 du code de la route)
- Le port d'un gilet rétro-réfléchissant certifié est obligatoire pour tout cycliste (et son passager) circulant hors agglomération, la nuit, ou lorsque la visibilité est insuffisante
- Assurez-vous d'avoir un vélo en bon état de fonctionnement et le nécessaire de réparation contre les crevaisons
- Pensez à vous hydrater régulièrement et prenez la mesure des distances que vous allez effectuer

- Wearing a helmet is recommended for adults & mandatory for children aged under 12 (article R431-1-3 of the French Highway Code)
- High-visibility yellow jackets must be worn by all cyclists (and their passengers) travelling outside built-up areas, at night or in conditions of poor visibility
- Ensure that your bicycle is in good working order and that you have a puncture repair kit
- Remember to stay hydrated and be realistic about the distances you plan to cover



A pied, à vélo, à cheval, sur l'eau, découvrez le Loiret au fil de l'eau
LOIRETAUFILDELEAU.FR





**ACCUEIL
VELO**

Prestations et services adaptés situés à 5 km maximum de l'itinéraire
Appropriate services and accommodation located up to 5 km from the route

Beaulieu-sur-Loire



Maison du terroir et d'animations

3 place d'armes
+33(0) 6 73 36 06 60



Camping municipal L'Écluse des Combles ★★

170 Les combles - L'Écluse des Combes
+33(0) 2 38 36 34 39
+33(0) 6 32 07 83 45

Ousson-sur-Loire



Le Clos du Vigneron ★★

106 Grande rue
+33(0) 2 38 31 43 11

Châtillon-sur-Loire



Musée municipal de Préhistoire et d'Histoire

47 rue Franche
+33(0) 2 38 31 99 66



Le Relais de Mantelot

7 rue Octave et Renée Montembault
+33(0) 2 38 31 12 35
+33(0) 6 11 82 33 62



16 Les moulins du Loiret

  12 km
 0:50



Télécharger le circuit
Upload the cycle route



Que découvrir sur le trajet ? What to discover along the route?

Saint-Hilaire-Saint-Mesmin

- Vignoble des AOC Orléans et Orléans-Cléry
AOC Orléans et Orléans-Cléry vineyards
- Pont Saint-Nicolas / St. Nicolas bridge
- Le bourg et la mairie de style normand avec colombages
The village centre and the half-timbered Norman style town hall

Saint-Privé-Saint-Mesmin

- Traversée de la Loire par le pont de l'Europe
Cross of the river Loire on the Pont de l'Europe
- Ancien four à briques / Old brick oven
- La Loire par la levée / The river Loire through the levee
- Sentier pédagogique de la Croix de Micy
Cross of Micy educational path

- Lac de Bel-Air / Lake Bel-Air
- La Pointe de Courpain (confluence Loire-Loiret)
Pointe de Courpain (Rivers Loire – Loiret meeting point)
- Réserve naturelle de Saint-Mesmin
Saint-Mesmin nature reserve

Olivet

- Les bords du Loiret (moulins, gares à bateau...) et le sentier pédagogique
The banks of the river Loiret (mills, boat moorings...) and its educational path
- Jardin du Poutyl (hors circuit)
Poutyl's garden (off the route)

Orléans

- Ville d'Art et d'Histoire : cathédrale, musées, centre historique
Town of Art and History : cathedral, museums, historical center

Où louer un vélo ? Where to rent a bike?



- Combreux** : BSN Aventure +33(0) 2 59 16 03 85 +33 (0) 7 74 81 63 01
Briare : Maison du pont-canal +33(0) 6 45 04 62 17
Briare : Vélo Val de Loire +33(0) 2 38 83 79 67
Châteauneuf-sur-Loire : BSN Aventure +33(0) 2 59 16 03 85 +33 (0) 7 74 81 63 01
Meung-sur-Loire : Le Tandem Café-vélo +33(0) 6 09 82 26 59
Orléans : Détours de Loire +33(0) 2 38 77 12 52 +33(0) 2 47 61 22 23
Orléans : Vélo Val de Loire +33(0) 2 38 83 79 67
Sully-sur-Loire : L'Arcatène +33(0) 6 09 82 26 59












LOIRETBALADES.FR



BOUCLE / LOOP   LA SCANDIBÉRIQUE  LA LOIRE À VÉLO

- | | | |
|---|---|--|
|  Gare SNCF
Train Station |  Alimentation
Grocery |  Toilettes
Toilets |
|  Arrêt ligne Car Rémi
équipé de racks vélos
Bus service with bike racks stop |  Produits locaux
Local products |  Réparation de vélo
Bicycle repair |
|  Base de loisirs
Leisure base |  Parking
Car park |  Aire de pique-nique
Picnic area |

 **ACCUEIL VÉLO** Prestations et services adaptés situés à 5 km maximum de l'itinéraire
Appropriate services and accommodation located up to 5 km from the route

- | | | |
|---|---|---|
|  Hôtel
Hotel |  Chambre d'hôtes
Bed and breakfast |  Réparation vélo
Bicycle repair |
|  Hôtel-restaurant
Hotel with restaurant |  Hébergement insolite
Unusual accommodation |  Location de vélos
Bicycle rental |
|  Camping
Campsite |  Auberge de jeunesse
Youth hostel |  Musée
Museum |
|  Meublé de tourisme
Self-catering holiday accommodation |  Restaurant
Restaurant | |

RETROUVEZ LA LISTE DES PRESTATAIRES ACCUEIL VÉLO AU VERSO
FIND THE LIST OF ACCUEIL VÉLO SERVICE PROVIDERS OVERLEAF



Recommandations



Recommandations

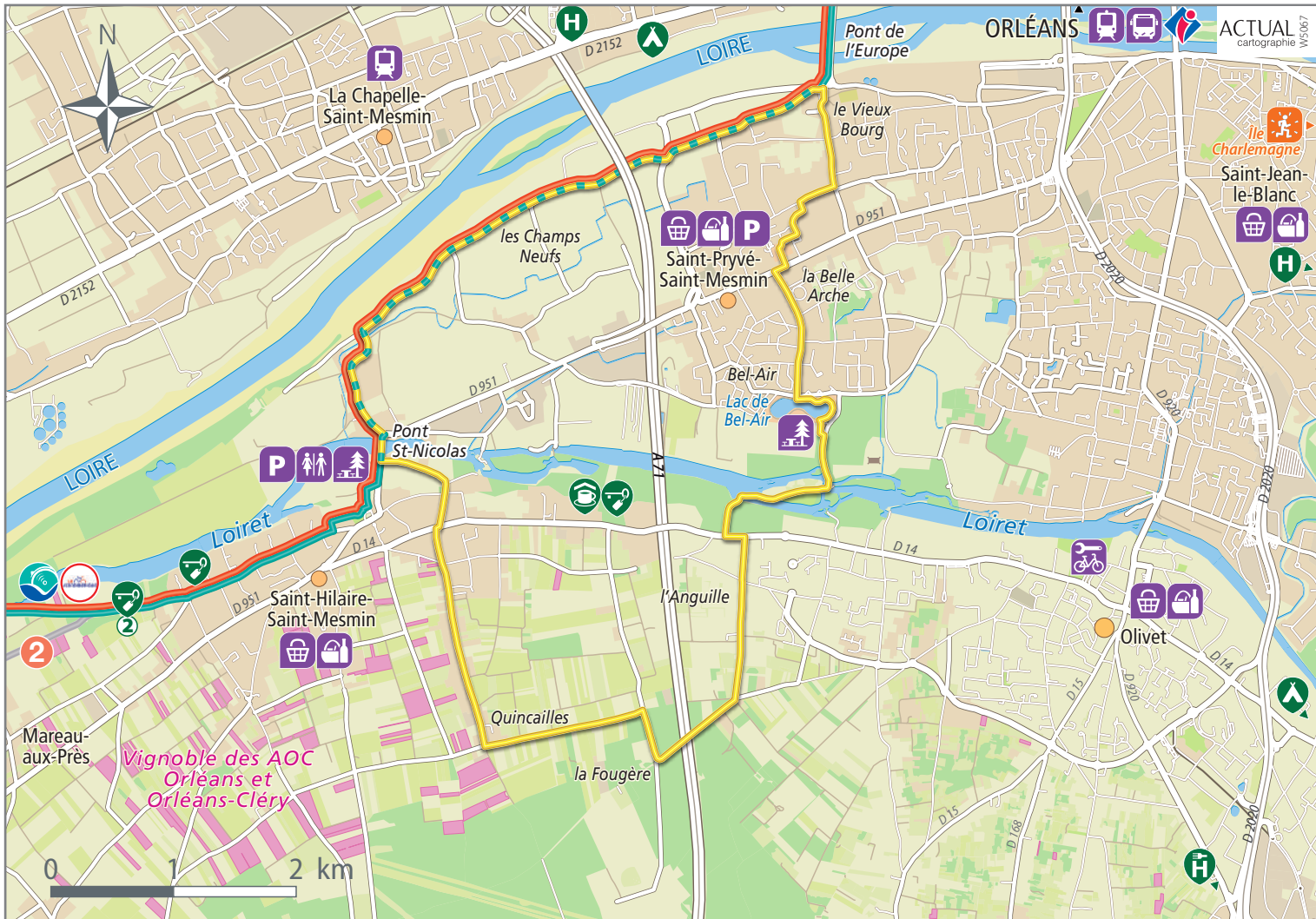
- Le port du casque est conseillé pour les adultes & obligatoire pour les enfants de moins de 12 ans (article R431-1-3 du code de la route)
- Le port d'un gilet rétro-réfléchissant certifié est obligatoire pour tout cycliste (et son passager) circulant hors agglomération, la nuit, ou lorsque la visibilité est insuffisante
- Assurez-vous d'avoir un vélo en bon état de fonctionnement et le nécessaire de réparation contre les crevaisons
- Pensez à vous hydrater régulièrement et prenez la mesure des distances que vous allez effectuer

- Wearing a helmet is recommended for adults & mandatory for children aged under 12 (article R431-1-3 of the French Highway Code)
- High-visibility yellow jackets must be worn by all cyclists (and their passengers) travelling outside built-up areas, at night or in conditions of poor visibility
- Ensure that your bicycle is in good working order and that you have a puncture repair kit
- Remember to stay hydrated and be realistic about the distances you plan to cover

Document réalisé par Tourisme Loiret - édition mars 2026



A pied, à vélo, à cheval, sur l'eau, découvrez le Loiret au fil de l'eau
LOIRETAUFILDELEAU.FR



**ACCUEIL
VÉLO**Prestations et services adaptés situés à 5 km maximum de l'itinéraire
*Appropriate services and accommodation located up to 5 km from the route***La Chapelle-Saint-Mesmin****Kyriad Direct Orléans
Ouest** ★★
20 rue de La Chistera
ZAC de la Chistera
+33(0) 2 38 70 61 61**Olivet****Camping d'Olivet** ★★ ★★
Rue du Pont Bouchet
+33(0) 2 38 63 53 94**Château du Rondon**
3232 rue du Général de Gaulle
+33(0) 7 45 33 21 28**Orléans****CERCIL Musée - Mémorial
des enfants du Vel d'Hiv**
45 rue du Bourdon Blanc
+33(0) 2 38 42 03 91**FRAC Centre-Val de Loire**
88 rue du Colombier
+33(0) 2 38 62 52 00**Musée des Beaux-Arts**
1 rue Fernand Rabier
+33(0) 2 38 79 21 83**Détours de Loire**
58 rue de la Charpenterie
+33(0) 2 38 77 12 52
+33(0) 2 47 61 22 23**Vélo Val de Loire**
10 quai Cypierre
+33(0) 2 38 83 79 67**Auberge de jeunesse d'Orléans**
3 rue Croix-Pêchée
+33(0) 2 38 53 60 06
+33(0) 6 17 67 64 58**CabocheR
Nuitée Insolite en toue cabanée**
Quai de Loire
+33(0) 6 42 31 33 60**B&B Orléans Centre Foch** ★★ ★★
4 rue du Maréchal Foch
+33(0) 2 38 54 23 11**Empreinte Hôtel & Spa** ★★ ★★ ★★
80 quai du Châtelet
+33(0) 2 38 75 10 52**Jackotel** ★★
18 cloître Saint-Aignan
+33(0) 2 38 54 48 48**Hôtel de l'Abeille** ★★ ★★
64 rue d'Alsace Lorraine
+33(0) 2 38 53 54 87**Hôtel des Cèdres** ★★ ★★
17 rue du Maréchal Foch
+33(0) 2 38 62 22 92**Hôtel d'Orléans** ★★ ★★
6 rue Adolphe Crespin
+33(0) 2 38 53 35 34**Hôtel Escale Oceania** ★★ ★★
16 quai Saint-Laurent
+33(0) 2 38 54 47 65**Hôtel-restaurant Mercure Orléans
Centre Bords de Loire** ★★ ★★ ★★
44-46 quai Barentin
+33(0) 2 38 62 17 39**Hôtel IBIS Orléans Centre Gare** ★★ ★★
17 avenue de Paris
+33(0) 2 38 62 40 40**Hôtel Saint-Martin** ★★ ★★
52 boulevard Alexandre Martin
+33(0) 2 38 53 02 28**Urban Jungle Grand Hôtel
Orléans** ★★ ★★
1 rue de la Lionne
+33(0) 2 38 53 19 79**Novotel Orléans Demeure de
Campagne Chemins de
Sologne** ★★ ★★ ★★
2 rue Honoré de Balzac
+33(0) 2 38 63 04 28**Saint-Hilaire-Saint-Mesmin****Gîtes du Loiret et du Ruet**
1114 et 1475 rue de Verdun
+33(0) 6 52 96 84 76**Saint-Jean-de-la-Ruelle****Camping municipal Gaston
Marchand** ★
rue de la Roche
+33(0) 2 38 79 33 53**Saint-Jean-le-Blanc****Hôtel Villa Marjane** ★★ ★★
121 route de Sandillon
+33(0) 2 38 66 35 13Où trouver des informations ? *Where to find tourism informations?***Office de tourisme
d'Orléans Val de Loire**

+33(0) 2 38 24 05 05

www.tourisme-orleansmetropole.com

Orléans : 23 place du Martroi

17 La Loire à Vélo par Chécy

14 km
 1:00



Télécharger le circuit
Upload the cycle route



LOIRETBALADES.FR



Que découvrir sur le trajet ? What to discover along the route?

Bou

- Ancien port de la Binette / Ancient river port of the Binette
- Maison de la distillation / Museum of distillation
- Église Saint-Georges (11e et 15e siècles)
Church of St. Georges (11th and 15th centuries)

Combleux

- La Loire et le canal d'Orléans
The river Loire and the Orléans' canal
- Écluses, ponts et maisons de marins
Locks, bridges and boatmen's houses
- Promenades en bateau sur le canal d'Orléans et la Loire
Boat trips on the Orléans' canal and the river Loire

Chécy

- Canal d'Orléans / Orléans' canal
- Musée de la Tonnellerie / Museum of the barrel-making
- Promenade en barque sur le canal d'Orléans
Bark trip on the Orléans' canal
- Château de la Prèche (visible de l'extérieur)
Château de la Prèche (visible from outside)

Jargeau

- Maison de Loire (expositions et animations sur la thématique du fleuve)
Maison de Loire (discover the river through exhibitions)
- Église Saint-Étienne / Church of St. Stephen

Orléans

- Cathédrale Sainte-Croix / Orléans' cathedral
- Hôtel Grosloot (16e s.) / Grosloot's mansion (16th century)
- Maison de Jeanne d'Arc / Joan d'Arc's house

- Musée des Beaux-Arts / Fine Arts Museum
- Hôtel Cabu - Musée d'Histoire et d'Archéologie
Cabu's Mansion - History and archaeology museum
- Parc Floral de la Source / La Source Floral Park
- Maisons à pans de bois du quartier historique
Timber-framed houses in the old district
- Place de la Loire et quais / Place de la Loire and riverbank
- CERCIL - Musée mémorial des enfants du Vél d'Hiv
(Centre d'histoire et de mémoire des camps d'internement loirétains de la Seconde Guerre Mondiale)
CERCIL - Memorial Museum to the Children of the Vel'hiv
(History and memory centre of the Second World War Loiret's internment camps)
- Les Turbulences - FRAC Centre-Val de Loire
FRAC contemporary art centre
- MOBE - Museum d'Orléans pour la biodiversité et l'environnement
MOBE - Orléans' biodiversity and environment museum
- Promenade en bateau sur la Loire / Boat trip on the Loire

Saint-Denis-de-l'Hôtel

- Exposition permanente Maurice Genevoix
Permanent exhibition about the writer Maurice Genevoix
- Église Saint-Roch / Church of St. Roch

Saint-Jean-de-Braye

- Musée campanaire Bollée / Museum of bell making
- Domaine de la Charbonnière (hors circuit) : château (visible de l'extérieur), étang du Ruet, arbres remarquables
Charbonnière state (off the route) : château (visible from outside), Ruet's pond, remarkable trees

Où louer un vélo ? Where to rent a bike?



- Combreux :** BSN Aventure +33(0) 2 59 16 03 85 +33 (0) 7 74 81 63 01
- Briare :** Maison du pont-canal +33(0) 6 45 04 62 17
- Briare :** Vélo Val de Loire +33(0) 2 38 83 79 67
- Châteauneuf-sur-Loire :** BSN Aventure +33(0) 2 59 16 03 85 +33 (0) 7 74 81 63 01
- Meung-sur-Loire :** Le Tandem Café-vélo +33(0) 6 09 82 26 59
- Orléans :** Détours de Loire +33(0) 2 38 77 12 52 +33(0) 2 47 61 22 23
- Orléans :** Vélo Val de Loire +33(0) 2 38 83 79 67
- Sully-sur-Loire :** L'Arcatène +33(0) 6 09 82 26 59

- | | | |
|--|---|---|
| 17 BOUCLE / LOOP | 3 LA SCANDIBÉRIQUE | 6 LA LOIRE À VÉLO |
| LE CANAL D'ORLÉANS | Alimentation
Grocery | Toilettes
Toilets |
| Office de Tourisme
Tourist Office | Produits locaux
Local products | Eau potable
Drinking water |
| Gare SNCF
Train station | Parking
Car park | Aire de pique-nique
Picnic area |
| Arrêt ligne Car Rémi
équipé de racks vélos
Bus service with bike racks stop | Réparation de vélo
Bicycle repair | Base de loisirs
Leisure base |

ACCUEIL VÉLO Prestations et services adaptés situés à 5 km maximum de l'itinéraire
Appropriate services and accomodation located up to 5 km from the route

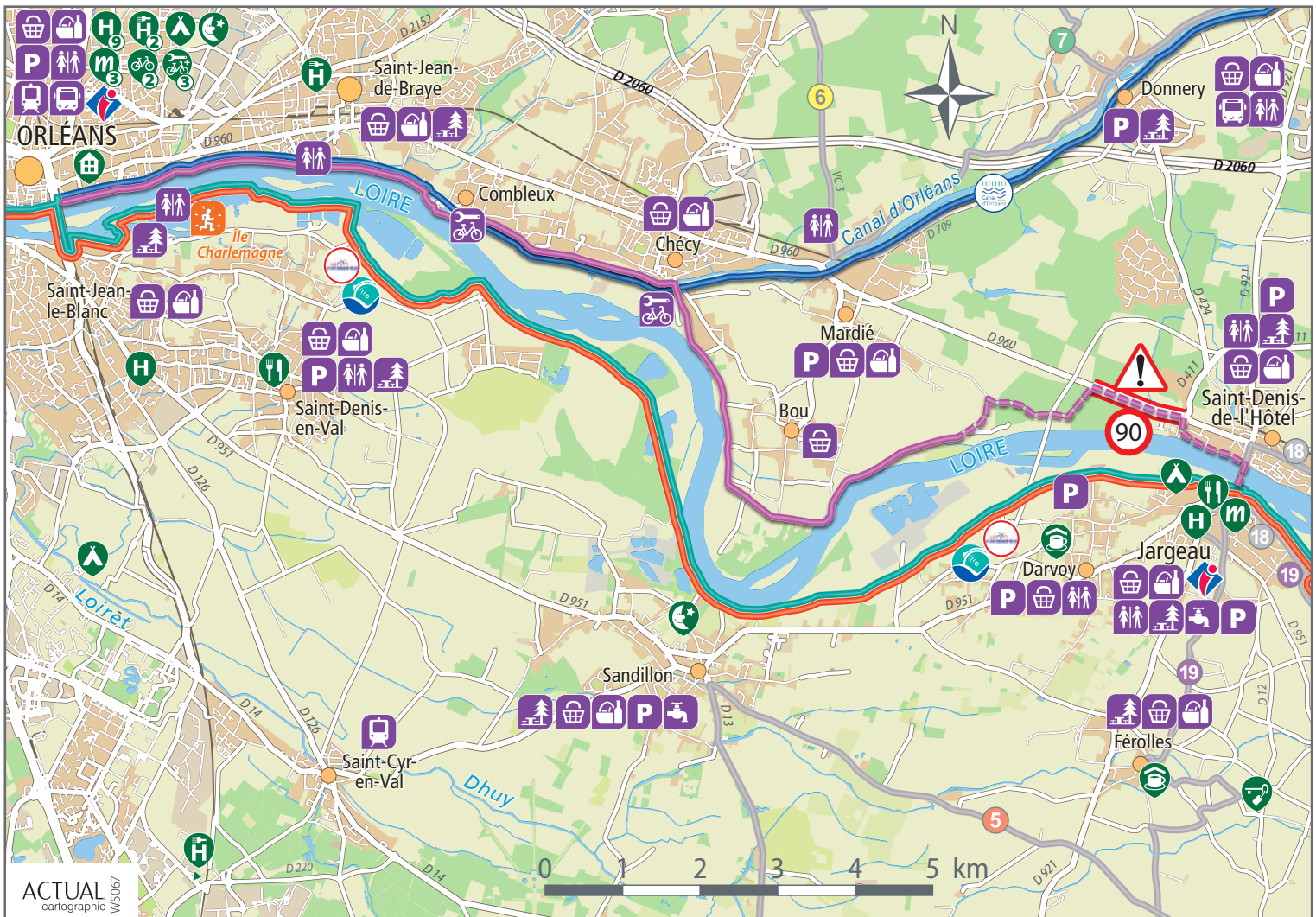
- | | | |
|---|---|--|
| H Hôtel
Hotel | Chambre d'hôtes
Bed and breakfast | Réparation vélo
Bicycle repair |
| H Hôtel-restaurant
Hotel with restaurant | Hébergement insolite
Unusual accomodation | Location de vélos
Bicycle rental |
| C Camping
Campsite | Auberge de jeunesse
Youth hostel | Musée
Museum |
| M Meublé de tourisme
Self-catering holiday accomodation | Restaurant
Restaurant | |

RETROUVEZ LA LISTE DES PRESTATAIRES ACCUEIL VÉLO AU VERSO
FIND THE LIST OF ACCUEIL VÉLO SERVICE PROVIDERS OVERLEAF

Document réalisé par Tourisme Loiret - édition mars 2026



A pied, à vélo, à cheval, sur l'eau, découvrez le Loiret au fil de l'eau
LOIRETAUFILDELEAU.FR





ACCUEIL VÉLO Prestations et services adaptés situés à 5 km maximum de l'itinéraire
Appropriate services and accommodation located up to 5 km from the route

Darvov

Le Domaine de Darvov
5 rue des Prouteaux
+33(0) 7 68 52 35 78

Férolles

La Maison des Grenouilles
8 route du Martroi
+33(0) 7 50 31 84 19

Gîte de la Grosse Planche
6 rue de la Grosse Planche
+33(0) 6 42 89 40 99

Jargeau

Maison de Loire du Loiret
Boulevard Carnot
+33(0) 2 38 59 76 60

Camping municipal de L'Isle aux Moulins ★★
Rue du 44ème Régiment d'Infanterie
+33(0) 2 38 59 70 04

Hôtel Le Cheval Blanc ★★
1 rue des Limousins
+33(0) 2 38 46 86 10

Café-Brunch Ko'sy
23 place du Martroi
+33(0) 9 53 03 12 98

Orléans

CERCIL Musée - Mémorial des enfants du Vel d'Hiv
45 rue du Bourdon Blanc
+33(0) 2 38 42 03 91

FRAC Centre-Val de Loire
88 rue du Colombier
+33(0) 2 38 62 52 00

Musée des Beaux-Arts
1 rue Fernand Rabier
+33(0) 2 38 79 21 83

Détours de Loire
58 rue de la Charpenterie
+33(0) 2 38 77 12 52
+33(0) 2 47 61 22 23

Vélo Val de Loire
10 quai Cypierre
+33(0) 2 38 83 79 67

L'Atelier de véloMAN
46 rue du Pressoir Neuf
+33(0) 7 86 48 50 15

Auberge de jeunesse d'Orléans
3 rue Croix-Pêchée
+33(0) 2 38 53 60 06
+33(0) 6 17 67 64 58

CabochÉR
Nuitée Insolite en toue cabanée
Quai de Loire
+33(0) 6 42 31 33 60

B&B Orléans Centre Foch ★★★
4 rue du Maréchal Foch
+33(0) 2 38 54 23 11

Empreinte Hôtel & Spa ★★★★★
80 quai du Châtelet
+33(0) 2 38 75 10 52

Jackotel ★★
18 cloître Saint-Aignan
+33(0) 2 38 54 48 48

Hôtel de l'Abeille ★★★
64 rue d'Alsace Lorraine
+33(0) 2 38 53 54 87

Hôtel des Cèdres ★★★
17 rue du Maréchal Foch
+33(0) 2 38 62 22 92

Hôtel d'Orléans ★★★
6 rue Adolphe Crespin
+33(0) 2 38 53 35 34

Hôtel Escale Oceania ★★★
16 quai Saint-Laurent
+33(0) 2 38 54 47 65

Hôtel IBIS Orléans Centre Gare ★★★
17 avenue de Paris
+33(0) 2 38 62 40 40

Hôtel-restaurant Mercure Orléans Centre Bords de Loire ★★★★★
44-46 quai Barentin
+33(0) 2 38 62 17 39

Hôtel Saint-Martin ★★★
52 boulevard Alexandre Martin
+33(0) 2 38 53 02 28

Urban Jungle Grand Hôtel Orléans ★★★
1 rue de la Lionne
+33(0) 2 38 53 19 79

Novotel Orléans Demeure de campagne Chemins de Sologne ★★★★★
2 rue Honoré de Balzac
+33(0) 2 38 63 04 28

Saint-Denis-en-Val

L'Hédyoniste en Val
10 rue de Saint-Denis
+33(0) 2 38 82 81 84

Saint-Jean-de-Braye

BRIT Hotel-restaurant Orléans Saint-Jean-de-Braye L'Antarès ★★★
2 avenue du Général Leclerc
+33(0) 2 38 21 59 59

Saint-Jean-le-Blanc

Hôtel Villa Marjane ★★★
121 route de Sandillon
+33(0) 2 38 66 35 13

Sandillon

La Cabane des fichtettes
240 rue de Vilaine
+33(0) 6 25 68 16 02

Où trouver des informations ? *Where to find tourism informations?*

Office de tourisme d'Orléans Val de Loire
+33(0) 2 38 24 05 05
www.tourisme-orleansmetropole.com
Orléans : 23 place du Martroi

Office de tourisme Val de Loire & Forêt d'Orléans
+33(0) 2 38 58 44 79
www.valdeloire-foretdorleans.com
Châteauneuf-sur-Loire :
3 place Aristide Briand
Jargeau : Boulevard Carnot "La Chanterie"

Recommandations



Recommendations

- Le port du casque est conseillé pour les adultes & obligatoire pour les enfants de moins de 12 ans (article R431-1-3 du code de la route)
- Le port d'un gilet rétro-réfléchissant certifié est obligatoire pour tout cycliste (et son passager) circulant hors agglomération, la nuit, ou lorsque la visibilité est insuffisante
- Assurez-vous d'avoir un vélo en bon état de fonctionnement et le nécessaire de réparation contre les crevaisons
- Pensez à vous hydrater régulièrement et prenez la mesure des distances que vous allez effectuer

- Wearing a helmet is recommended for adults & mandatory for children aged under 12 (article R431-1-3 of the French Highway Code)
- High-visibility yellow jackets must be worn by all cyclists (and their passengers) travelling outside built-up areas, at night or in conditions of poor visibility
- Ensure that your bicycle is in good working order and that you have a puncture repair kit
- Remember to stay hydrated and be realistic about the distances you plan to cover

18 Dans les pas de Maurice Genevoix

25 km
 1:40



Télécharger le circuit
Upload the cycle route



Que découvrir sur le trajet ? What to discover along the route?

Châteauneuf-sur-Loire

- Musée de la marine de Loire
The Loire marine museum
- Château (visible de l'extérieur) et parc naturel départemental
Château (visible from outside) and natural public park
- Vieille halle Saint-Pierre (19e siècle)
The old covered market hall (19th century)
- Quais empierrés / Riverbank
- Manoir des Tourelles / *Manor of Turrets*
- Pont suspendu illuminé / *Illuminated suspension bridge*

Jargeau

- Maison de Loire (expositions et animations sur la thématique du fleuve)
Maison de Loire (discover the river through exhibitions)
- Eglise Saint-Étienne / *Church of St. Stephen*

Ouvrouer-les-Champs

- Site naturel de Courpain
Courpain natural site
- Saint-Denis-de-l'Hôtel
- Exposition permanente Maurice Genevoix
Permanent exhibition about the famous writer Maurice Genevoix
- Église Saint-Roch / *Church of St. Roch*

Où louer un vélo ? Where to rent a bike?

- Combreux : BSN Aventure +33(0) 2 59 16 03 85 +33 (0) 7 74 81 63 01
- Briare : Maison du pont-canal +33(0) 6 45 04 62 17
- Briare : Vélo Val de Loire +33(0) 2 38 83 79 67
- Châteauneuf-sur-Loire : BSN Aventure +33(0) 2 59 16 03 85 +33 (0) 7 74 81 63 01
- Meung-sur-Loire : Le Tandem Café-vélo +33(0) 6 09 82 26 59
- Orléans : Détours de Loire +33(0) 2 38 77 12 52 +33(0) 2 47 61 22 23
- Orléans : Vélo Val de Loire +33(0) 2 38 83 79 67
- Sully-sur-Loire : L'Arcatène +33(0) 6 09 82 26 59

LOIRETBALADES.FR



18 BOUCLE / LOOP 3 LA SCANDIBÉRIQUE 6 LA LOIRE À VÉLO

- | | | |
|---|--|---|
| Office de Tourisme
<i>Tourist Office</i> | Alimentation
<i>Grocery</i> | Toilettes
<i>Toilets</i> |
| Consigne à vélo
<i>Bicycle locker</i> | Produits locaux
<i>Local products</i> | Eau potable
<i>Drinking water</i> |
| Borne de recharge électrique
<i>Electric charging station</i> | Parking
<i>Car park</i> | Aire de pique-nique
<i>Picnic area</i> |
| Arrêt ligne Car Rémi équipé de racks vélos
<i>Bus service with bike racks stop</i> | | |

ACCUEIL VÉLO Prestations et services adaptés situés à 5 km maximum de l'itinéraire
Appropriate services and accomodation located up to 5 km from the route

- | | | |
|--|--|--|
| Hôtel
<i>Hotel</i> | Chambre d'hôtes
<i>Bed and breakfast</i> | Activité
<i>Outdoor activity</i> |
| Camping
<i>Campsite</i> | Hébergement insolite
<i>Unusual accommodation</i> | Location de vélos
<i>Bicycle rental</i> |
| Meublé de tourisme
<i>Self-catering holiday accommodation</i> | Restaurant
<i>Restaurant</i> | Musée
<i>Museum</i> |

RETROUVEZ LA LISTE DES PRESTATAIRES ACCUEIL VÉLO AU VERSO
FIND THE LIST OF ACCUEIL VÉLO SERVICE PROVIDERS OVERLEAF

Recommandations



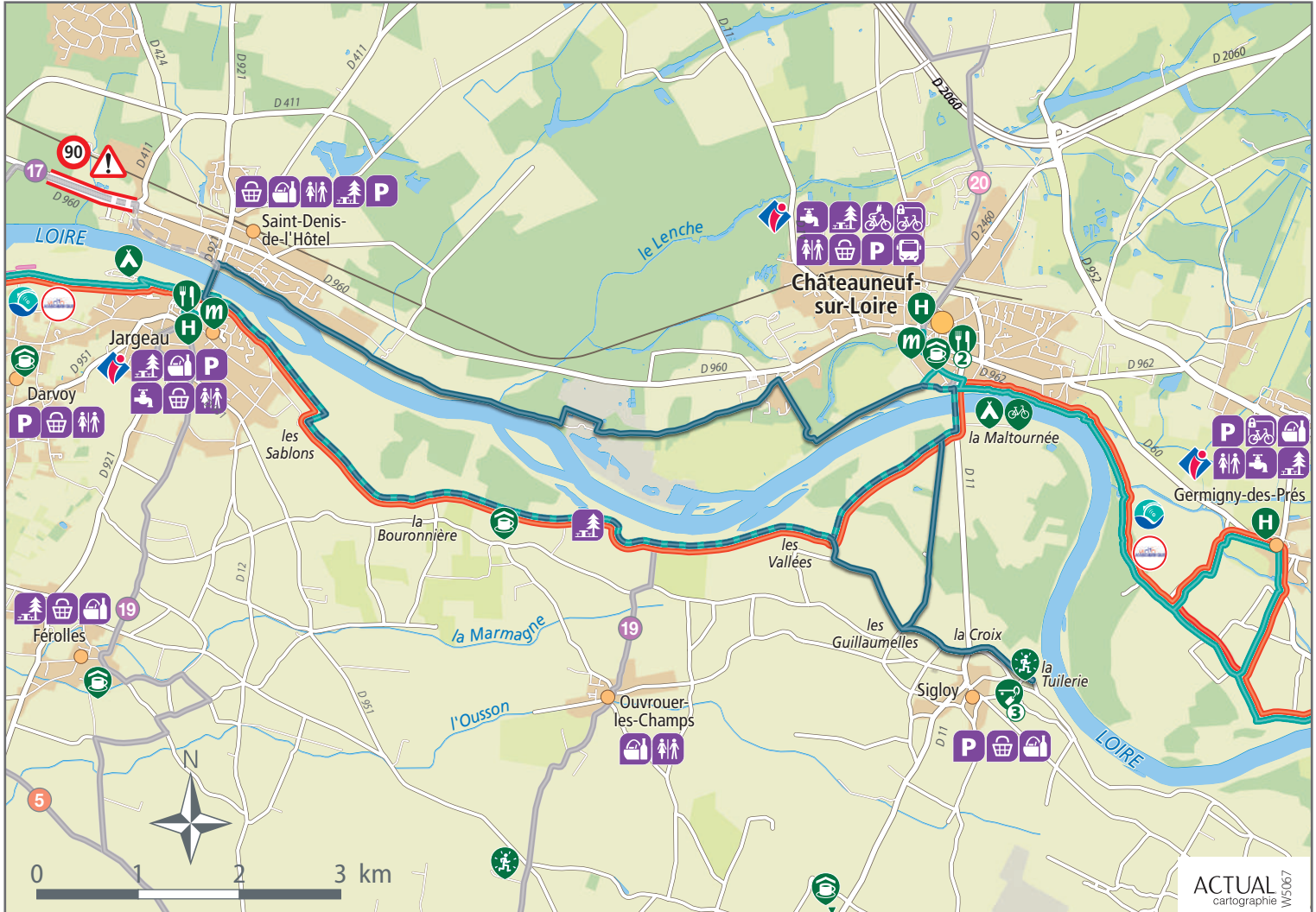
Recommandations

- Le port du casque est conseillé pour les adultes & obligatoire pour les enfants de moins de 12 ans (article R431-1-3 du code de la route)
- Le port d'un gilet rétro-réfléchissant certifié est obligatoire pour tout cycliste (et son passager) circulant hors agglomération, la nuit, ou lorsque la visibilité est insuffisante
- Assurez-vous d'avoir un vélo en bon état de fonctionnement et le nécessaire de réparation contre les crevaisons
- Pensez à vous hydrater régulièrement et prenez la mesure des distances que vous allez effectuer
- Wearing a helmet is recommended for adults & mandatory for children aged under 12 (article R431-1-3 of the French Highway Code)
- High-visibility yellow jackets must be worn by all cyclists (and their passengers) travelling outside built-up areas, at night or in conditions of poor visibility
- Ensure that your bicycle is in good working order and that you have a puncture repair kit
- Remember to stay hydrated and be realistic about the distances you plan to cover

Document réalisé par Tourisme Loiret - édition mars 2026



A pied, à vélo, à cheval, sur l'eau, découvrez le Loiret au fil de l'eau
LOIRETAUFILDELEAU.FR





**ACCUEIL
VELO**

Prestations et services adaptés situés à 5 km maximum de l'itinéraire
Appropriate services and accommodation located up to 5 km from the route

Châteauneuf-sur-Loire

Camping La Maltournée ★★★
Lieu-dit La Maltournée
Route de Châteauneuf
+33(0) 2 38 58 42 46

L'Aventure
16 Grande-rue du Port
+33(0) 6 83 68 41 68

Hôtel du Parc ★★★
5 place Aristide Briand
+33(0) 2 38 56 13 13

Musée de la marine de Loire
1 place Aristide Briand
+33(0) 2 38 46 84 46

Restaurant Le Rob's
112 Grande rue
+33(0) 9 62 63 55 58

Trattoria Méditerranée
78 Grande rue
+33(0) 2 38 57 89 09

Darvoy

Le Domaine de Darvoy
5 rue des Prouteaux
+33(0) 7 68 52 35 78

Férolles

La Maison des Grenouilles
8 route du Martroy
+33(0) 7 50 31 84 19

Jargeau

Camping municipal de L'Isle aux Moulins ★★
Rue du 44ème Régiment d'Infanterie
+33(0) 2 38 59 70 04

Hôtel Le Cheval Blanc ★★
1 rue des Limousins
+33(0) 2 38 46 86 10

Maison de Loire du Loiret
Boulevard Carnot
+33(0) 2 38 59 76 60

Café-Brunch Ko'sy
23 place du Martroy
+33(0) 9 53 03 12 98

Germigny-des-Prés

Hôtel de la Place ★★
2 route de Châteauneuf
+33(0) 2 38 58 20 14

Ouvrouer-les-Champs

L'Enchantournée
200 route de Jargeau
+33(0) 6 50 57 54 44

Sigloy

**Les Passeurs de Loire
Balade en bateau sur la Loire**
Embarcadère lieu dit La Tuilerie
+33(0) 6 74 54 36 61

Gîte des Courtils
4 route d'Ouvrouer
+33(0) 9 78 35 01 65

Gîtes du Cheval Rouge
8 route des Grands Rûs
+33(0) 9 78 35 01 65

Tigy

**Ferme pédagogique
Saute-Mouton**
97 rue du Silo
Lieu-dit Le Petit Forcelles
+33(0) 6 84 84 81 86

La Couarderie
47 chemin de la Petite Vallée
+33(0) 6 45 48 14 44

Où trouver des informations ? *Where to find tourism informations?*



**Office de tourisme
Val de Loire & Forêt d'Orléans**

+33(0) 2 38 58 44 79



www.valdeloire-foretdorleans.com

Châteauneuf-sur-Loire : 3 place Aristide Briand

Jargeau : Boulevard Carnot "La Chanterie"

19 Dans la mécanique de Petit Pierre



26 km

1:45



Télécharger le circuit
Upload the cycle route



TOURISME
LOIRET

Que découvrir sur le trajet ? What to discover along the route?

Férolles

- Église Saint-Pierre / Church of St. Piers

Jargeau

- Maison de Loire (expositions et animations sur la thématique du fleuve)
Maison de Loire (discover the river through exhibitions)
- Église Saint-Étienne / Church of St. Stephen

Ouvrouer-les-Champs

- Site naturel de Courpain
Courpain natural site

Vienne-en-Val

- Site archéologique et musée lapidaire gallo-romain
Archaeological site and Gallo-Roman museum
- Église Saint-Martin / Church of St. Martin

Où louer un vélo ? Where to rent a bike?

Combreux : BSN Aventure +33(0) 2 59 16 03 85 +33 (0) 7 74 81 63 01

Briare : Maison du pont-canal +33(0) 6 45 04 62 17

Briare : Vélo Val de Loire +33(0) 2 38 83 79 67

Châteauneuf-sur-Loire : BSN Aventure +33(0) 2 59 16 03 85 +33 (0) 7 74 81 63 01

Meung-sur-Loire : Le Tandem Café-vélo +33(0) 6 09 82 26 59

Orléans : Détours de Loire +33(0) 2 38 77 12 52 +33(0) 2 47 61 22 23

Orléans : Vélo Val de Loire +33(0) 2 38 83 79 67

Sully-sur-Loire : L'Arcatène +33(0) 6 09 82 26 59

Recommandations



Recommandations

- Le port du casque est conseillé pour les adultes & obligatoire pour les enfants de moins de 12 ans (article R431-1-3 du code de la route)
- Le port d'un gilet rétro-réfléchissant certifié est obligatoire pour tout cycliste (et son passager) circulant hors agglomération, la nuit, ou lorsque la visibilité est insuffisante
- Assurez-vous d'avoir un vélo en bon état de fonctionnement et le nécessaire de réparation contre les crevaisons
- Pensez à vous hydrater régulièrement et prenez la mesure des distances que vous allez effectuer

- Wearing a helmet is recommended for adults & mandatory for children aged under 12 (article R431-1-3 of the French Highway Code)
- High-visibility yellow jackets must be worn by all cyclists (and their passengers) travelling outside built-up areas, at night or in conditions of poor visibility
- Ensure that your bicycle is in good working order and that you have a puncture repair kit
- Remember to stay hydrated and be realistic about the distances you plan to cover

LOIRETBALADES.FR



19 BOUCLE / LOOP

3 LA SCANDIBÉRIQUE

6 LA LOIRE À VÉLO

Office de Tourisme
Tourist Office

Arrêt ligne Car Rémi équipé
de racks vélos
Bus service with bike racks stop

Consigne à vélo
Bicycle locker

Borne de recharge électrique
Electric charging station

Aire de pique-nique
Picnic area

Alimentation
Groceries

Produits locaux
Local products

Toilettes
Toilets

Eau potable
Drinking water

Parking
Car park



ACCUEIL
VÉLO

Prestations et services adaptés situés à 5 km maximum de l'itinéraire
Appropriate services and accommodation located up to 5 km from the route



Hôtel
Hotel



Camping
Campsite



Meublé de tourisme
Self-catering holiday accommodation



Chambre d'hôtes
Bed and breakfast



Hébergement insolite
Unusual accommodation



Restaurant
Restaurant



Activité
Outdoor activity



Location de vélos
Bicycle rental



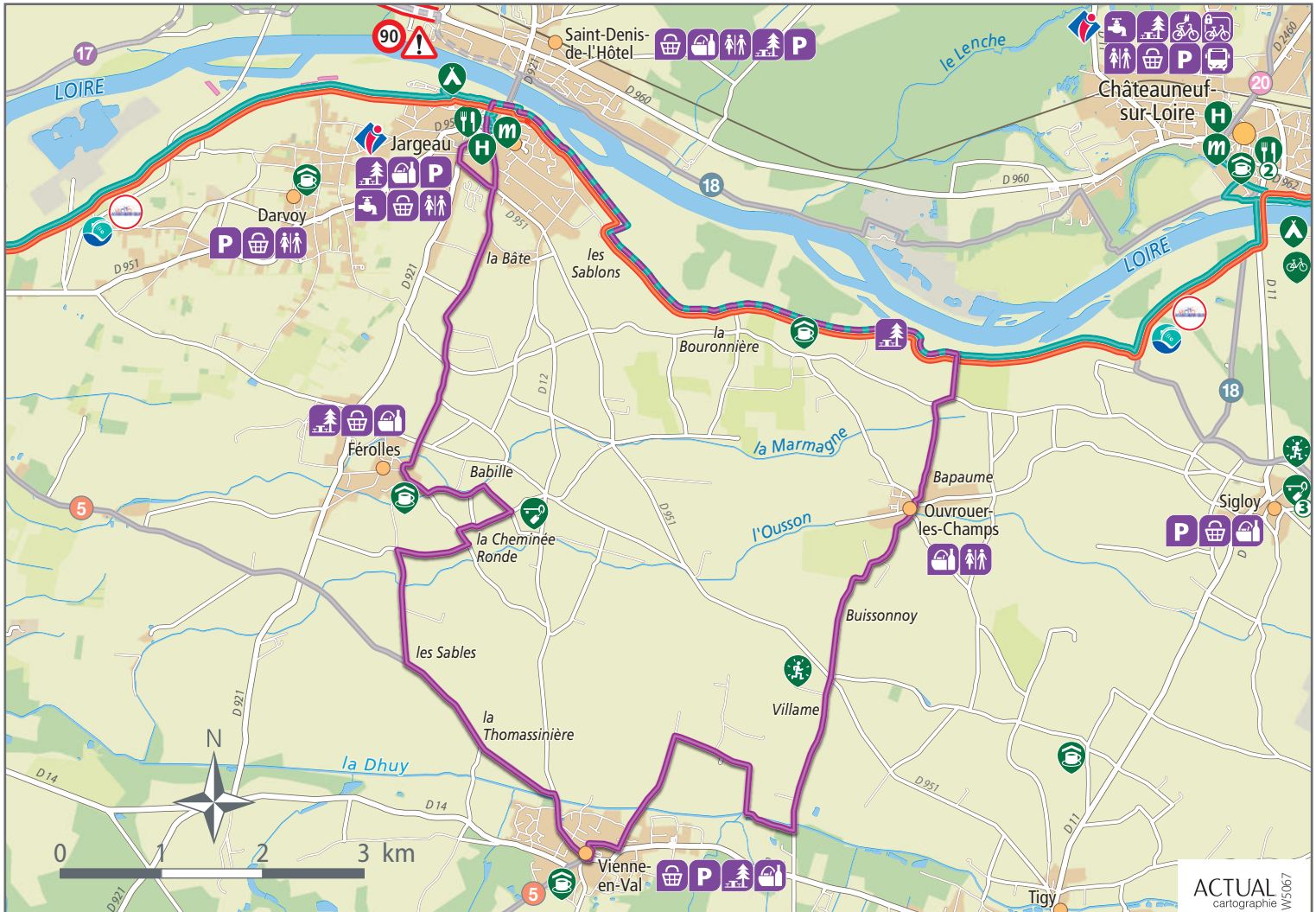
Musée
Museum

RETROUVEZ LA LISTE DES PRESTATAIRES ACCUEIL VÉLO AU VERSO
FIND THE LIST OF ACCUEIL VÉLO SERVICE PROVIDERS OVERLEAF

Document réalisé par Tourisme Loiret - édition mars 2026



A pied, à vélo, à cheval, sur l'eau, découvrez le Loiret au fil de l'eau
LOIRETAUFILDELEAU.FR





**ACCUEIL
VELO**

Prestations et services adaptés situés à 5 km maximum de l'itinéraire
Appropriate services and accommodation located up to 5 km from the route

Châteauneuf-sur-Loire

Camping La Maltournée ★★★
Lieu-dit La Maltournée
Route de Châteauneuf
+33(0) 2 38 58 42 46

L'Aventure
16 Grande-rue du Port
+33(0) 6 83 68 41 68

Hôtel du Parc ★★★
5 place Aristide Briand
+33(0) 2 38 56 13 13

Musée de la marine de Loire
1 place Aristide Briand
+33(0) 2 38 46 84 46

Restaurant Le Rob's
112 Grande rue
+33(0) 9 62 63 55 58

Trattoria Méditerranée
78 Grande rue
+33(0) 2 38 57 89 09

Darvoy

Le Domaine de Darvoy
5 rue des Prouteaux
+33(0) 7 68 52 35 78

Férolles

La Maison des Grenouilles
8 route du Martroi
+33(0) 7 50 31 84 19

Gîte de la Grosse Planche
6 rue de la Grosse Planche
+33(0) 6 42 89 40 99

Jargeau

**Camping municipal de L'Isle
aux Moulins** ★★
Rue du 44ème Régiment d'Infanterie
+33(0) 2 38 59 70 04

Hôtel Le Cheval Blanc ★★
1 rue des Limousins
+33(0) 2 38 46 86 10



Maison de Loire du Loiret
Boulevard Carnot
+33(0) 2 38 59 76 60



Café-Brunch Ko'sy
23 place du Martroy
+33(0) 9 53 03 12 98

Ouvrouer-les-Champs

L'Enchantournée
200 route de Jargeau
+33(0) 6 50 57 54 44

Sigloy

**Les Passeurs de Loire
Balade en bateau sur la Loire**
Embarcadère lieu dit La Tuilerie
+33(0) 6 74 54 36 61



Gîte des Courtils
4 route d'Ouvrouer
+33(0) 9 78 35 01 65



Gîtes du Cheval Rouge
8 route des Grands Rûs
+33(0) 9 78 35 01 65

Tigy

**Ferme pédagogique
Sautte-Mouton**
97 rue du Silo
Lieu-dit Le Petit Forcelles
+33(0) 6 84 84 81 86



La Couarderie
47 chemin de la Petite Vallée
+33(0) 6 45 48 14 44

Où trouver des informations ? *Where to find tourism informations?*



**Office de tourisme
Val de Loire & Forêt d'Orléans**

+33(0) 2 38 58 44 79



www.valdeloire-foretdorleans.com

Châteauneuf-sur-Loire : 3 place Aristide Briand

Jargeau : Boulevard Carnot "La Chanterie"

20 Entre Loire et canal

14 km
 0:55



Télécharger le circuit
Upload the cycle route



Que découvrir sur le trajet ? What to discover along the route?

Châteauneuf-sur-Loire

- Musée de la marine de Loire
The Loire marine museum
- Château (visible de l'extérieur) et parc naturel départemental
Château (visible from outside) and natural public park
- Vieille halle Saint-Pierre (19e siècle)
The old covered market hall (19th century)
- Quais empierrés / Riverbank
- Manoir des Tourelles / Manor of Turrets
- Pont suspendu illuminé / Illuminated suspension bridge

Vitry-aux-Loges

- Châteaux (visible de l'extérieur)
Châteaux (visible from outside)
- Canal d'Orléans / Orléans' canal
- Église Saint Médard / Church of St Médard

Où louer un vélo ? Where to rent a bike?

- Combretux** : BSN Aventure +33(0) 2 59 16 03 85 +33 (0) 7 74 81 63 01
- Briare** : Maison du pont-canal +33(0) 6 45 04 62 17
- Briare** : Vélo Val de Loire +33(0) 2 38 83 79 67
- Châteauneuf-sur-Loire** : BSN Aventure +33(0) 2 59 16 03 85 +33 (0) 7 74 81 63 01
- Meung-sur-Loire** : Le Tandem Café-vélo +33(0) 6 09 82 26 59
- Orléans** : Détours de Loire +33(0) 2 38 77 12 52 +33(0) 2 47 61 22 23
- Orléans** : Vélo Val de Loire +33(0) 2 38 83 79 67
- Sully-sur-Loire** : L'Arcatène +33(0) 6 09 82 26 59

Recommandations



Recommendations

- Le port du casque est conseillé pour les adultes & obligatoire pour les enfants de moins de 12 ans (article R431-1-3 du code de la route)
- Le port d'un gilet rétro-réfléchissant certifié est obligatoire pour tout cycliste (et son passager) circulant hors agglomération, la nuit, ou lorsque la visibilité est insuffisante
- Assurez-vous d'avoir un vélo en bon état de fonctionnement et le nécessaire de réparation contre les crevaisons
- Pensez à vous hydrater régulièrement et prenez la mesure des distances que vous allez effectuer
- Wearing a helmet is recommended for adults & mandatory for children aged under 12 (article R431-1-3 of the French Highway Code)
- High-visibility yellow jackets must be worn by all cyclists (and their passengers) travelling outside built-up areas, at night or in conditions of poor visibility
- Ensure that your bicycle is in good working order and that you have a puncture repair kit
- Remember to stay hydrated and be realistic about the distances you plan to cover

LOIRETBALADES.FR



LE CANAL D'ORLÉANS

- | | | |
|---|-----------------------------------|------------------------------------|
| Office de Tourisme
Tourist Office | Consigne à vélo
Bicycle locker | Toilettes
Toilets |
| Arrêt ligne Car Rémi équipé
de racks vélos
Bus service with bike racks stop | Alimentation
Groceries | Eau potable
Drinking water |
| Borne de recharge électrique
Electric charging station | Produits locaux
Local products | Aire de pique-nique
Picnic area |
| | Base de Loisirs
Leisure base | Parking
Car park |

ACCUEIL VÉLO

Prestations et services adaptés situés à 5 km maximum de l'itinéraire
Appropriate services and accommodation located up to 5 km from the route

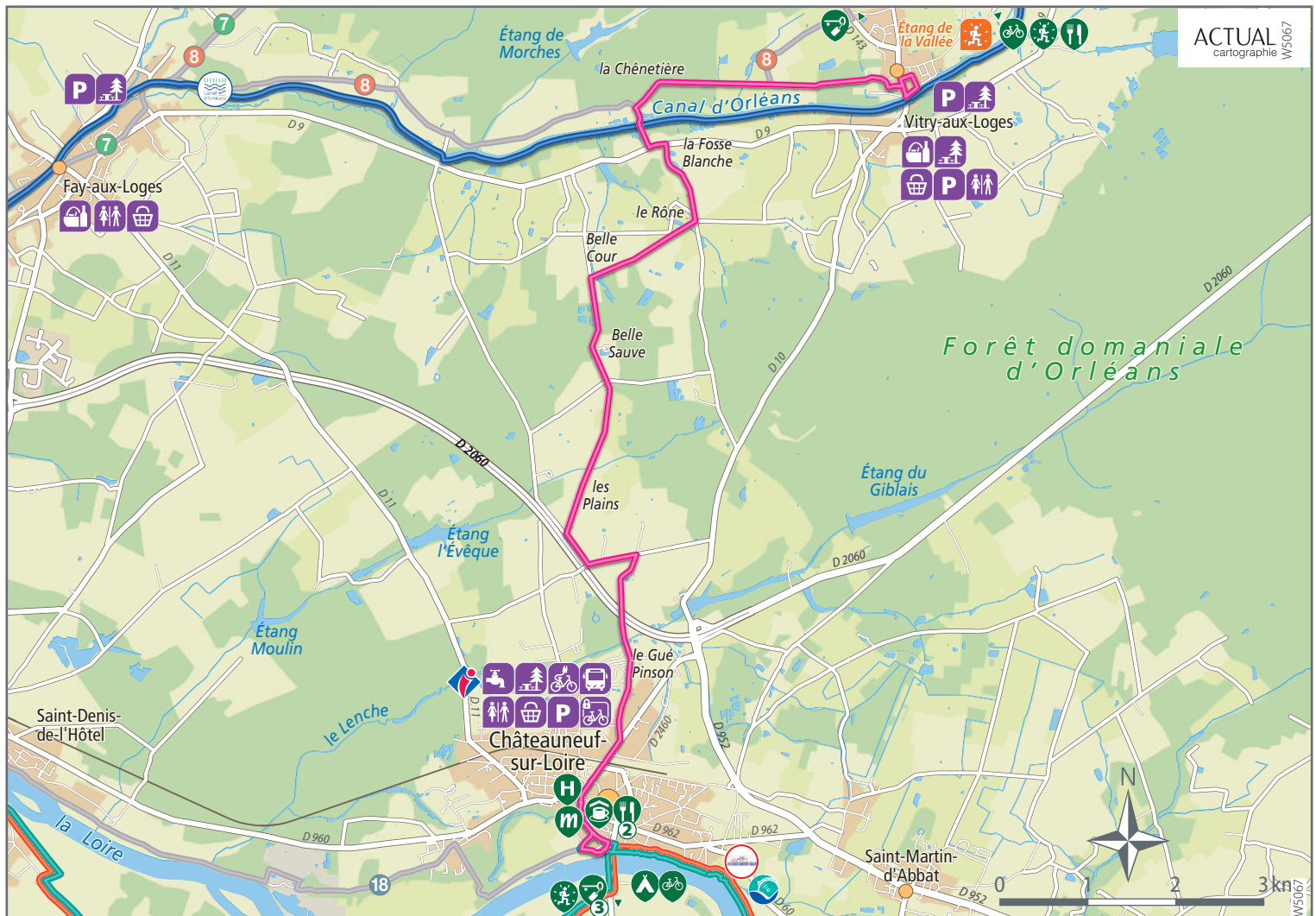
- | | | |
|---|--------------------------------------|------------------------------|
| Hôtel
Hotel | Chambre d'hôtes
Bed and breakfast | Activité
Outdoor activity |
| Camping
Campsite | Restaurant
Restaurant | Musée
Museum |
| Meublé de tourisme
Self-catering holiday accommodation | Location de vélos
Bicycle rental | |

RETROUVEZ LA LISTE DES PRESTATAIRES ACCUEIL VÉLO AU VERSO
FIND THE LIST OF ACCUEIL VÉLO SERVICE PROVIDERS OVERLEAF

Document réalisé par Tourisme Loiret - édition mars 2026



A pied, à vélo, à cheval, sur l'eau, découvrez le Loiret au fil de l'eau
LOIRETAUFILDELEAU.FR



ACTUAL
cartographie W5067



**ACCUEIL
VÉLO**

Prestations et services adaptés situés à 5 km maximum de l'itinéraire
Appropriate services and accommodation located up to 5 km from the route

Combreux



BSN Aventure

Accrobranche, activités nautiques,
location de VTT électrique et snack
Base de loisirs de l'étang de la Vallée
180 route de l'étang de la Vallée
+33(0) 2 59 16 03 85
+33(0) 7 74 81 63 01



Châteauneuf-sur-Loire



Camping La Maltournée ★★★

Lieu-dit La Maltournée
Route de Châteauneuf
+33(0) 2 38 58 42 46



L'Aventure

16 Grande-rue du Port
+33(0) 6 83 68 41 68



Hôtel du Parc ★★★

5 place Aristide Briand
+33(0) 2 38 56 13 13



Musée de la marine de Loire

1 place Aristide Briand
+33(0) 2 38 46 84 46



Restaurant Le Rob's

112 Grande rue
+33(0) 9 62 63 55 58



Trattoria Méditerranée

78 Grande rue
+33(0) 2 38 57 89 09

Ingrannes



Le Refuge de Victoire & Gabriel

6 route de Pesty
+33(0)9 78 35 01 65

Sigloy



Les Passeurs de Loire

Balade en bateau sur la Loire
Embarcadère lieu dit La Tuilerie
+33(0) 6 74 54 36 61



Gîte des Courtils

4 route d'Ouvrouer
+33(0) 9 78 35 01 65



Gîtes du Cheval Rouge

8 route des Grands Rûs
+33(0) 9 78 35 01 65

Où trouver des informations ? *Where to find tourism informations?*



**Office de tourisme
Val de Loire & Forêt d'Orléans**

+33(0) 2 38 58 44 79

www.valdeloire-foretdorleans.com



Châteauneuf-sur-Loire : 3 place Aristide Briand
Jargeau : Boulevard Carnot "La Chanterie"

La vallée Vél'eau, balade de Clairis en Cléry



36 km

2:30



Télécharger le circuit
Upload the cycle route



Que découvrir sur le trajet ? What to discover along the route?

• Vallée de la rivière La Cléry / Valley of the La Cléry river

• Le moulin à eau Tosset (visible)
Tosset's water mill (visible)

Chantecoq

- Église Saint-Denis Saint-Fiacre (12e et 16e siècles)
Church of Saint-Denis Saint-Fiacre (12th & 16th centuries)
- Les lavoirs / Wash houses

La Selle-sur-le-Bied

- Les moulins à eau de Loignes et de Boyard (visibles)
Loignes and Boyard's water mills (visibles)
- Polissoir à hache des Davaux, dans le Bois des miracles (Néolithique)
Axe polisher of the Davaux, in the Wood of Miracles (Neolithic)
- Château du 17e siècle (visible de l'extérieur)
Château of the 17th century (visible from outside)
- Passage à gué de La Cléry
Fording of the La Cléry river

Courtemaux

- Église Saint-Martin et son porche en pierre (15e siècle)
Church of Saint-Martin with its stone porch (15th century)
- Les moulins à eau de la Forge et des Aulnes (visibles)
La Forge and Aulnes' water mills (visibles)
- Le double lavoir le long de la rivière
Double wash house along the river

Saint-Hilaire-les-Andréis

- Musée privé d'art contemporain Sergeï Poljinsky
Sergeï Poljinsky private museum of contemporary art
- Les moulins à eau de Foulon, des Andréis, du Liard et des Bois (visibles)
Le Foulon, des Andréis, du Liard et des Bois' water mills (visibles)

Courtenay

- Église Saint-Pierre-Saint-Paul (du 11e au 19e siècles)
Church of Saint-Pierre-Saint-Paul (11th to 19th centuries)
- Halle en pierre (19e siècle)
Stone covered market hall (19th century)

Ferrières-en-Gâtinais

- Abbaye Saint-Pierre-Saint-Paul (12e et 15e siècles)
St. Peter and St. Paul Abbey (12th and 15th centuries)
- Église Notre-Dame-de-Béthléem
Church of Notre-Dame-de-Béthléem
- Centre historique et ses ruelles anciennes
Old town and cobbled lanes
- Maison des Métiers d'Art / Craft centre

Savigny-sur-Clairis

- Château de Clairis et son domaine de loisirs
Château de Clairis and its leisure estate
- Église Saint-Pierre (16e siècle)
Church of Saint-Pierre (16th century)
- Les moulins à eau / Water mills

Griselles

- Pont du Gril, construction remarquable (13e siècle)
The Gril stone bridge, remarkable construction (13th century)

Vernoy

- Église Saint-Fiacre (15e siècle)
Church of Saint-Fiacre (15th century)

Où louer un vélo ? Where to rent a bike?

Combreux : BSN Aventure +33(0) 2 59 16 03 85 +33(0) 7 74 81 63 01

Briare : Maison du pont-canal +33(0) 6 45 04 62 17

Briare : Vélo Val de Loire +33(0) 2 38 83 79 67

Châteauneuf-sur-Loire : BSN Aventure +33(0) 2 59 16 03 85 +33(0) 7 74 81 63 01

Meung-sur-Loire : Le Tandem Café-vélo +33(0) 6 09 82 26 59

Orléans : Détours de Loire +33(0) 2 38 77 12 52 +33(0) 2 47 61 22 23

Orléans : Vélo Val de Loire +33(0) 2 38 83 79 67

Sully-sur-Loire : L'Arcatène +33(0) 6 09 82 26 59

LOIRETBALADES.FR



21 ITINÉRAIRE / ONE-WAY ROUTE

LA SCANDIBÉRIQUE

Office de Tourisme
Tourist Office

Alimentation
Grocery

Toilettes
Toilets

Gare
Train station

Produits locaux
Local products

Eau potable
Drinking water

Aire de pique-nique
Picnic area

Parking
Car park



Prestations et services adaptés situés à 5 km maximum de l'itinéraire
Appropriate services and accommodation located up to 5 km from the route

Hôtel-restaurant
Hotel with restaurant

Meublé de tourisme
Self-catering holiday accommodation

Activité
Outdoor activity

Camping
Campsite

Réparation vélo
Bicycle repair

RETROUVEZ LA LISTE DES PRESTATAIRES ACCUEIL VÉLO AU VERSO
FIND THE LIST OF ACCUEIL VÉLO SERVICE PROVIDERS OVERLEAF

Document réalisé par Tourisme Loiret - édition mars 2026

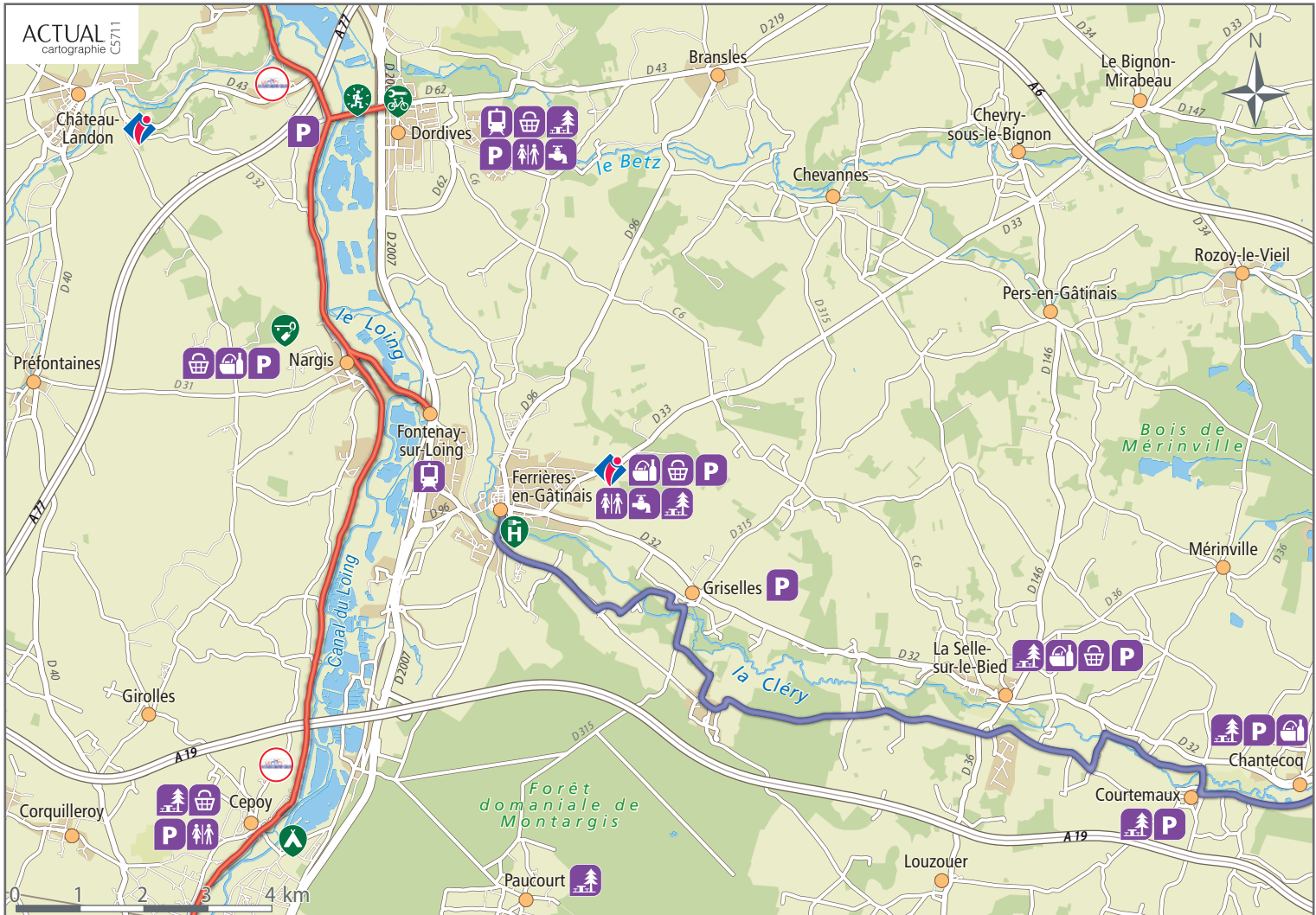
Recommandations



Recommendations

- Le port du casque est conseillé pour les adultes & obligatoire pour les enfants de moins de 12 ans (article R431-1-3 du code de la route)
- Le port d'un gilet rétro-réfléchissant certifié est obligatoire pour tout cycliste (et son passager) circulant hors agglomération, la nuit, ou lorsque la visibilité est insuffisante
- Assurez-vous d'avoir un vélo en bon état de fonctionnement et le nécessaire de réparation contre les crevaisons
- Pensez à vous hydrater régulièrement et prenez la mesure des distances que vous allez effectuer

- Wearing a helmet is recommended for adults & mandatory for children aged under 12 (article R431-1-3 of the French Highway Code)
- High-visibility yellow jackets must be worn by all cyclists (and their passengers) travelling outside built-up areas, at night or in conditions of poor visibility
- Ensure that your bicycle is in good working order and that you have a puncture repair kit
- Remember to stay hydrated and be realistic about the distances you plan to cover





Prestations et services adaptés situés à 5 km maximum de l'itinéraire
Appropriate services and accomodation located up to 5 km from the route

Cepoy



Camping des Rives du Loing ★★
 26 avenue du château
 +33(0) 2 38 85 29 33

Dordives



Plage de la Prairie des Étangs
 Rue de la Gare
 +33(0) 2 38 89 86 30



Abicyclette
 1 rue de l'Église
 +33(0) 7 88 15 31 93

Ferrières-en-Gâtinais



Hôtel de l'Abbaye ★★★
Restaurant Le Cheval Blanc
 1 rue de la prairie de l'étang
 +33(0) 2 38 96 53 12

Nargis



Maison des Bouvreuils
 543 rue des Bouvreuils
 +33(0) 9 78 35 01 65

Où trouver des informations ? *Where to find tourism informations?*



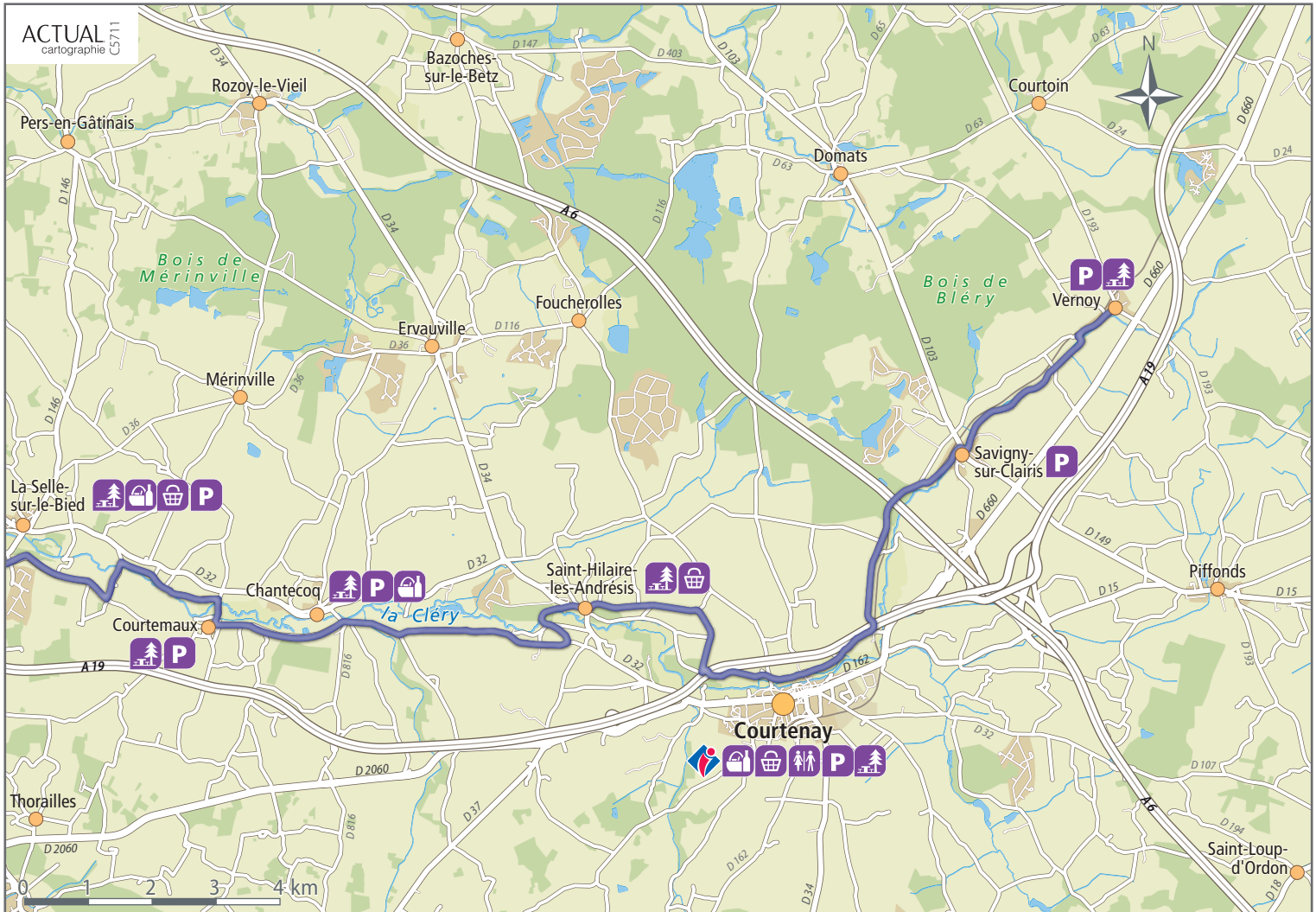
Office de tourisme Cléry Betz Ouanne
 +33(0)2 38 28 52 71
 www.entreloiretseine.com
Courtenay : 31 place Armand Chesneau



Office de tourisme de Ferrières et des 4 Vallées
 +33(0)2 58 47 32 14
 www.officedetourisme.cc4v.fr
Ferrières-en-Gâtinais : 2 rue du couvent



A pied, à vélo, à cheval, sur l'eau, découvrez le Loiret au fil de l'eau
LOIRETAUFILDELEAU.FR



1 Base de loisirs de L'Étang de la Vallée

2 Circuits VTT-VTC n°1 et 2

1 14 km 1:15
2 8 km 0:45

Télécharger le circuit 1
Upload the cycle route 1



Télécharger le circuit 2
Upload the cycle route 2



TOURISME
LOIRET

Que découvrir sur le trajet ? What to discover along the route?

Sur les circuits

- Étang de la Vallée (baignade en été)
Pond of la Vallée (summer activities at the Leisure Centre)
- Forêt d'Orléans : observation et découverte de la faune et de la flore
Forest of Orléans : Observe and discover the wildlife and plant life
- Belvédère des Caillettes
Les Caillettes viewpoint
- Étangs des Liesses et Étang Neuf
Liesses pond and Neuf pond
- Sentier sensoriel des Carnutes
Sensory path of Carnutes

Dans les environs

- Nibelle, ses trois musées et son château du Hallier (visible de l'extérieur)
Nibelle, its three museums and its Château du Hallier (visible from outside)
- Combreux, son château (visible de l'extérieur) et l'église Saint-Pierre
Combreux, its château (visible from outside) and Saint-Pierre de Combreux church
- Vitry-aux-Loges et son bourg (châteaux privés, église Saint Médard...)
Vitry-aux-Loges town centre (private chateaux, church of St.Médard...)
- Le canal d'Orléans et ses écluses
Orléans' canal and its locks

Où louer un vélo ? Where to rent a bike?

- Combreux** : BSN Aventure +33(0) 2 59 16 03 85 +33 (0) 7 74 81 63 01
Briare : Maison du pont-canal +33(0) 6 45 04 62 17
Briare : Vélo Val de Loire +33(0) 2 38 83 79 67
Châteauneuf-sur-Loire : BSN Aventure +33(0) 2 59 16 03 85 +33 (0) 7 74 81 63 01
Meung-sur-Loire : Le Tandem Café-vélo +33(0) 6 09 82 26 59
Orléans : Détours de Loire +33(0) 2 38 77 12 52 +33(0) 2 47 61 22 23
Orléans : Vélo Val de Loire +33(0) 2 38 83 79 67
Sully-sur-Loire : L'Arcatène +33(0) 6 09 82 26 59

Où trouver des informations ? Where to find tourism informations?

- Office de tourisme Val de Loire & Forêt d'Orléans**
 +33(0) 2 38 58 44 79
 www.valde Loire-foretdorleans.com
Châteauneuf-sur-Loire : 3 place Aristide Briand
Jargeau : Boulevard Carnot "La Chanterie"

LOIRETBALADES.FR



1 2 CIRCUIT VTT - MOUNTAIN BIKE CIRCUIT

LE CANAL D'ORLÉANS



Sculpture sur arbre
Sculpted trees



Aire de pique-nique
Picnic area



Toilets
Toilets



Sens du parcours
Route direction



Alimentation
Grocery



Produits locaux
Local products



Base de loisirs
Leisure base



Parking
Car park



ACCUEIL
VELO

Prestations et services adaptés situés à 5 km maximum de l'itinéraire
Appropriate services and accommodation located up to 5 km from the route



Location de vélos
Bicycle rental



Activité
Outdoor activity



Restaurant
Restaurant



Meublé de tourisme
Self-catering holiday accommodation

Combreux

- BSN Aventure
Accrobranche, activités nautiques,
location de VTT électrique et snack
Base de loisirs de l'étang de la Vallée
180 route de l'étang de la Vallée
+33(0) 2 59 16 03 85 +33 (0) 7 74 81 63 01

Ingrannes

- Le Refuge de Victoire & Gabriel
6 route de Pesty
+33(0)9 78 35 01 65

Document réalisé par Tourisme Loiret - édition mars 2026

Recommandations



Recommandations

- Le port du casque est conseillé pour les adultes & obligatoire pour les enfants de moins de 12 ans (article R431-1-3 du code de la route)
- Le port d'un gilet rétro-réfléchissant certifié est obligatoire pour tout cycliste (et son passager) circulant hors agglomération, la nuit, ou lorsque la visibilité est insuffisante
- Assurez-vous d'avoir un vélo en bon état de fonctionnement et le nécessaire de réparation contre les crevaisons
- Pensez à vous hydrater régulièrement et prenez la mesure des distances que vous allez effectuer

- Wearing a helmet is recommended for adults & mandatory for children aged under 12 (article R431-1-3 of the French Highway Code)
- High-visibility yellow jackets must be worn by all cyclists (and their passengers) travelling outside built-up areas, at night or in conditions of poor visibility
- Ensure that your bicycle is in good working order and that you have a puncture repair kit
- Remember to stay hydrated and be realistic about the distances you plan to cover

