

# EUROVÉLO 3 LA SCANDIBÉRIQUE

Édition 2026 • SCANDIBÉRIQUE BY BIKE

LE LOIRET  
L'ÉVASION AUTHENTIQUE

Crédit photo : Scandibérique - Clara Ferrand

TOURISME  
LOIRET

LA  
SCANDIBÉRIQUE  
Le chemin qui vous emmène loin

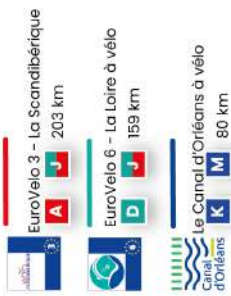


Les plus belles  
balades sont sur  
LOIRETBALADES.FR

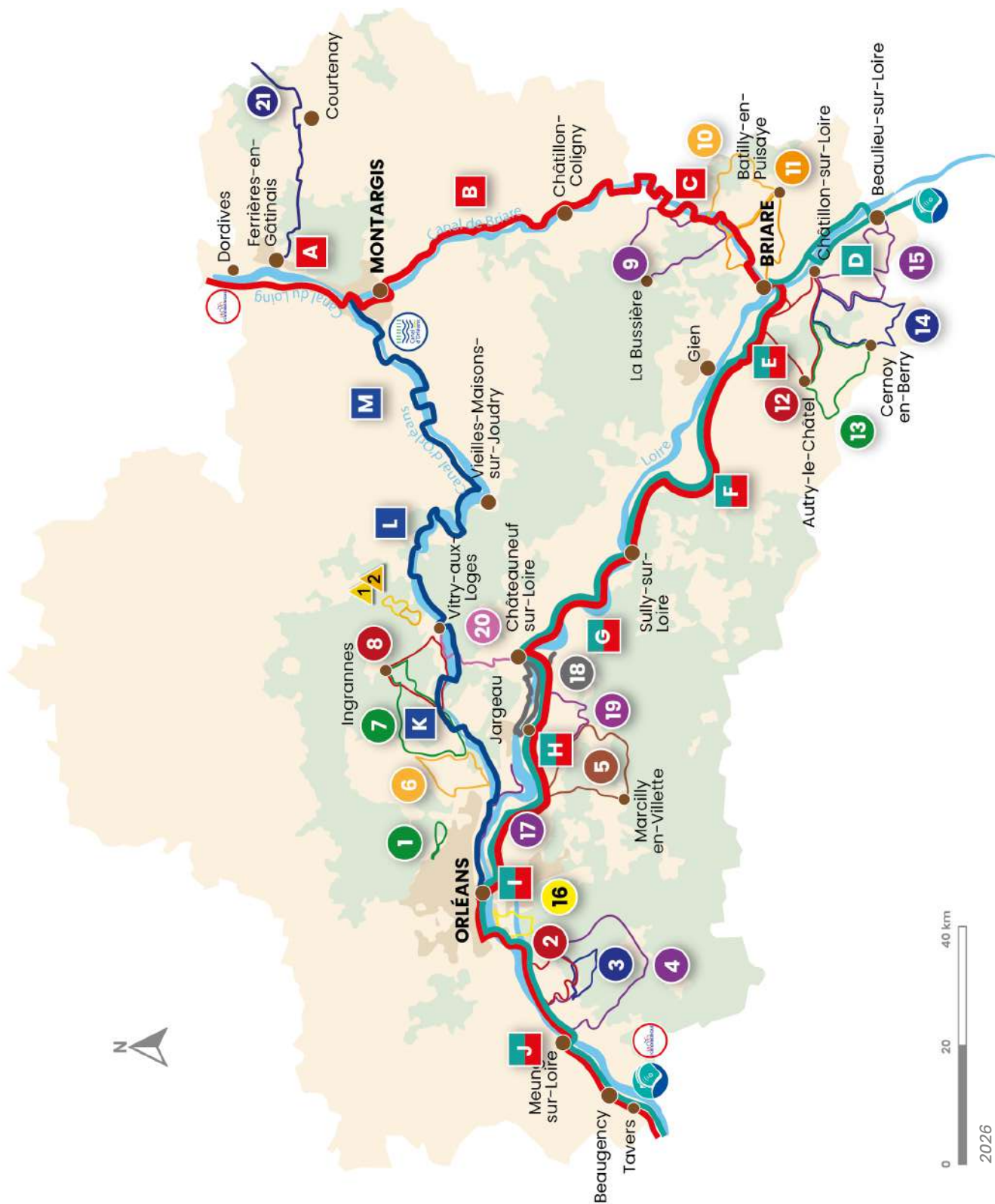


# CARTE DES ITINÉRAIRES CYCLABLES DANS LE LOIRET

## LÉGENDE



- 1 Boucle en forêt d'Orléans : 7 km - 00:35
- 2 Entre vignes et vergers, de la Loire au Loiret : 23 km - 01:30
- 3 Sur les terres de Louis XI : 14 km - 00:50
- 4 Fiorini et monumental : 44 km - 03:00
- 5 Crochet soignot : 31 km - 02:05
- 6 Détour fluvial : 22 km - 01:30
- 7 Entre canal et forêt : 34 km - 02:15
- 8 Aux portes de la plus grande forêt domaniale de France : 22 km - 01:30
- 9 Des châteaux et un canal historique 30 km - 02:00
- 10 Entre nature et Histoire : 26 km - 01:45
- 11 Un port d'attache en Puisaye 30 km - 02:00
- 12 Escalles ligériennes en Pays Fort 34 km - 02:20
- 13 A l'assaut des vallons : 31 km - 02:05
- 14 Dans le Loiret bocager : 32 km - 02:10
- 15 Des puits et des vignes : 38 km - 02:35
- 16 Boucle des moulins du Loiret 12 km - 00:50
- 17 La Loire à vélo par Chécy : 14 km - 01:00
- 18 Dans les pas de Maurice Genevoix 25 km - 01:40
- 19 Dans la mécanique de Petit Pierre 26 km - 01:45
- 20 Liaison Entre Loire et canal : 14 km - 00:55
- 21 Itinéraire La Vallée Vél'Eau, balade de Clairis en Cléry : 36 km - 02:30





18 km  
1:15



Télécharger le circuit  
Upload the cycle route



## Que découvrir sur le trajet ? What to discover along the route?

### Cepoy

- Étang et base nautique / Ponds and water sports centre
- Maison de la Suède / Museum of Sweden
- Circuit pédagogique ornithologique / Educational bird path
- Musée municipal de la Préhistoire / Local museum of Prehistory

- Église Notre-Dame-de-Béthléem / Church of Notre-Dame-de-Bethléem
- Centre historique et ses ruelles anciennes / Old town and cobbled lanes
- Maison des Métiers d'Art / Craft centre

### Fontenay-sur-Loing

- Viaduc du Loing / Viaduct of Loing

### Montargis

- Site de la jonction des trois canaux à Buges / Site of the junction of three canals at Buges place
- Espace naturel sensible du Grand Rozeau et des Prés Blonds / Grand Rozeau and Prés Blonds natural area
- Base de loisirs du lac (baignade en été) / Leisure centre of the lake (swimming during summer)
- Musée d'école Fernand Boutet / Fernand Boutet school museum
- Château de Mez-le-Maréchal / Château of Mez-le-Maréchal
- Étang de Dordives / Dordives' ponds
- Espace naturel sensible de Cercanceaux / Cercanceaux natural area
- Plage de la Prairie des étangs (baignade en été) / Prairie des étangs beach (swimming during summer)
- Abbatiale Saint-Pierre-Saint Paul (12e et 15e siècles) / St. Peter and St. Paul's abbey (12th and 15th centuries)
- Église Notre-Dame-de-Béthléem / Church of Notre-Dame-de-Bethléem
- Centre historique et ses ruelles anciennes / Old town and cobbled lanes
- Maison des Métiers d'Art / Craft centre
- Viaduc du Loing / Viaduct of Loing
- Ville, canaux, 132 ponts et passerelles / The town and its canals with 132 bridges and footbridges
- parcours Street Art / Street art city
- Musée Girodet / Girodet's art museum
- Musée Historique de l'Amitié Franco-Chinoise / French-Chinese historical friendship museum
- Musée du cuir et des tanneurs / Leather and tanners' museum
- Église Sainte-Marie-Madeleine / Church of St. Mary-Madeleine
- Vestiges du château de Montargis / Ruins of the Château of Montargis
- Espace naturel sensible de la prairie du Puisseaux et du Vernisson / Prairie of Puisseaux and du Vernisson natural area
- Lac des closiers / Closiers Lake

### Dordives

- Château de Mez-le-Maréchal / Château of Mez-le-Maréchal
- Étang de Dordives / Dordives' ponds
- Espace naturel sensible de Cercanceaux / Cercanceaux natural area
- Plage de la Prairie des étangs (baignade en été) / Prairie des étangs beach (swimming during summer)

### Ferrières-en-Gâtinais

- Abbatiale Saint-Pierre-Saint Paul (12e et 15e siècles) / St. Peter and St. Paul's abbey (12th and 15th centuries)

### Nargis

- Église du 14e siècle au clocher dauphinois / 14th century church with Dauphine bell tower

## Où louer un vélo ? Where to rent a bike?

Combreux : BSN Aventure +33(0) 2 59 16 03 85 +33 (0) 7 74 81 63 01

Briare : Maison du pont-canal +33(0) 6 45 04 62 17

Briare : Vélo Val de Loire +33(0) 2 38 83 79 67

Châteauneuf-sur-Loire : BSN Aventure +33(0) 2 59 16 03 85 +33 (0) 7 74 81 63 01

Meung-sur-Loire : Le Tandem Café-vélo +33(0) 6 09 82 26 59

Orléans : Détours de Loire +33(0) 2 38 77 12 52 +33(0) 2 47 61 22 23

Orléans : Vélo Val de Loire +33(0) 2 38 83 79 67

Sully-sur-Loire : L'Arcatène +33(0) 6 09 82 26 59

LOIRETBALADES.FR



LA SCANDIBÉRIQUE	LE CANAL D'ORLÉANS
Office de Tourisme / Tourist Office	Alimentation / Groceries
Gare SNCF / Train station	Eau potable / Drinking water
Arrêt ligne Car Rémi équipé de racks vélos / Bus service with bike racks stop	Produits locaux / Local products
	Parking / Car park
	Toilettes / Toilets
	Aire de pique-nique / Picnic area
	Base de loisirs / Leisure base

**ACCUEIL VÉLO** Prestations et services adaptés situés à 5 km maximum de l'itinéraire / Appropriate services and accommodation located up to 5 km from the route

Hôtel / Hotel	Chambre d'hôtes / Bed and breakfast	Activité / Outdoor activity
Hôtel-restaurant / Hotel with restaurant	Meublé de tourisme / Self-catering holiday accommodation	Musée / Museum
Camping / Campsite		Réparation vélo / Bicycle repair

RETROUVEZ LA LISTE DES PRESTATAIRES ACCUEIL VÉLO AU VERSO / FIND THE LIST OF ACCUEIL VÉLO SERVICE PROVIDERS OVERLEAF

Document réalisé par Tourisme Loiret - édition mars 2026

## Recommandations



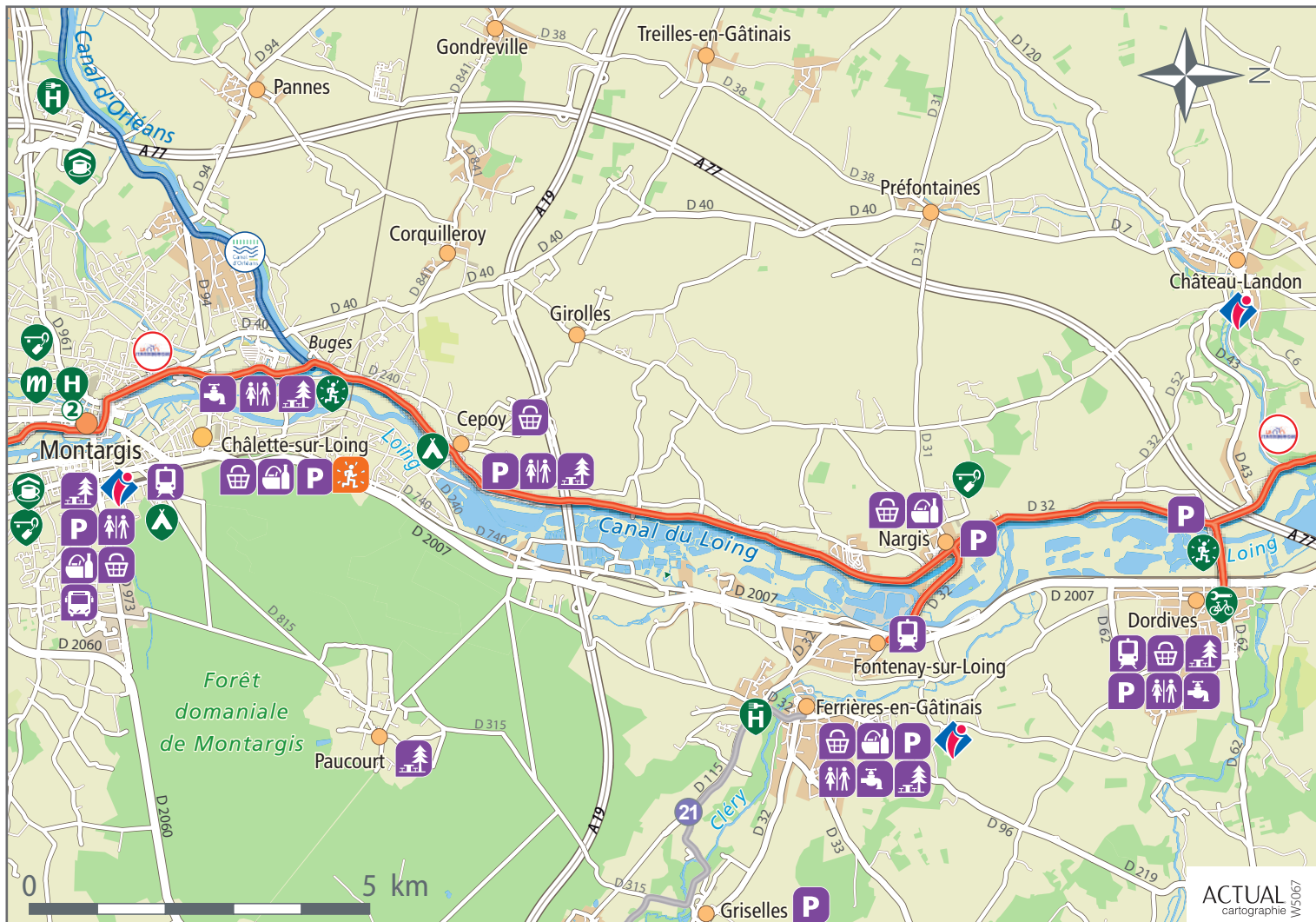
## Recommandations

- Le port du casque est conseillé pour les adultes & obligatoire pour les enfants de moins de 12 ans (article R431-1-3 du code de la route)
- Le port d'un gilet rétro-réfléchissant certifié est obligatoire pour tout cycliste (et son passager) circulant hors agglomération, la nuit, ou lorsque la visibilité est insuffisante
- Assurez-vous d'avoir un vélo en bon état de fonctionnement et le nécessaire de réparation contre les crevaisons
- Pensez à vous hydrater régulièrement et prenez la mesure des distances que vous allez effectuer

- Wearing a helmet is recommended for adults & mandatory for children aged under 12 (article R431-1-3 of the French Highway Code)
- High-visibility yellow jackets must be worn by all cyclists (and their passengers) travelling outside built-up areas, at night or in conditions of poor visibility
- Ensure that your bicycle is in good working order and that you have a puncture repair kit
- Remember to stay hydrated and be realistic about the distances you plan to cover



A pied, à vélo, à cheval, sur l'eau, découvrez le Loiret au fil de l'eau  
LOIRETAUFILDELEAU.FR





**ACCUEIL  
VELO**

Prestations et services adaptés situés à 5 km maximum de l'itinéraire  
*Appropriate services and accommodation located up to 5 km from the route*

### Cepoy



#### Camping des Rives du Loing ★★

26 avenue du château  
+33(0) 2 38 85 29 33

### Châlette-sur-Loing



#### Base nautique du lac de Châlette

Rue du Lac  
+33(0) 2 38 97 90 76  
+33(0) 6 08 70 77 58

### Dordives



#### Plage de la Prairie des Étangs

Rue de la Gare  
+33(0) 2 38 89 86 30



#### Abicyclette

1 rue de l'Église  
+33(0) 7 88 15 31 93

### Ferrières-en-Gâtinais



#### Hôtel de l'Abbaye ★★★

**Restaurant Le Cheval Blanc**  
1 rue de la prairie de l'étang  
+33(0) 2 38 96 53 12

### Montargis



#### Musée Girodet

2 rue du Faubourg de la Chaussée  
+33(0) 2 38 98 07 81



#### Camping de la Forêt ★★★

38 avenue Louis Maurice Chautemps  
+33(0) 2 38 98 00 20



#### Logis Hôtel Central ★★

2 rue Gudrin  
+33(0) 2 38 85 03 07



#### Hôtel Ibis Montargis ★★★

2 place Victor Hugo  
+33(0) 2 38 98 00 68



#### Chambre d'hôtes La Maison du Loing & Gîte Une Rive au Loing

10 chemin de la Baignade  
+33(0) 7 86 79 34 84

### Nargis



#### Maison des Bouvreuils

543 rue des Bouvreuils  
+33(0) 9 78 35 01 65

### Pannes



#### IBIS Styles Montargis Arboria

#### Restaurant Les terrasses de Montargis

805 avenue des Platanes  
ZAC Arboria  
+33(0) 2 18 12 20 20



#### Les Chardonnerets

172 rue de la Manche  
+33(0) 6 28 50 78 94

### Villemandeur



#### Gîte de Noémie

4 rue René Laennec  
+33(0) 9 78 35 01 65

### Où trouver des informations ? *Where to find tourism informations?*



#### Office de tourisme de l'Agglomération de Montargis

+33(0) 2 38 98 00 87  
[www.tourisme-montargis.fr](http://www.tourisme-montargis.fr)  
Montargis : 35 rue Renée de France



#### Office de tourisme de Ferrières et des Quatre Vallées

+33(0) 2 58 47 32 14  
[www.tourisme-ferrieres-loiret.fr](http://www.tourisme-ferrieres-loiret.fr)  
Ferrières-en-Gâtinais : 2 rue du  
couvent



## Que découvrir sur le trajet ? What to discover along the route?

### Amilly

- Les Tanneries - Centre d'Art Contemporain « les Tanneries » contemporary art centre
- Moulin à eau Bardin / Bardin's watermill
- Espace naturel sensible des Savoies et des Népruns Savoies and Népruns natural area

### Châtillon-Coligny

- Auto Sport museum / Ancient sports car museum
- Musée d'arts, d'histoire et d'archéologie Arts, history and archeology museum
- Site d'écluse de Briquemaut / Briquemaut's lock
- Église Saint-Pierre et Saint-Paul Church of St. Piers and St. Paul
- Parc du château de Coligny / Park of Coligny château
- Maison Colette (visible de l'extérieur) Colette's house (the famous french writer - visible from outside)

### Montargis

- Musée Girodet / Girodet's art museum
- Musée Historique de l'Amitié Franco-Chinoise French-Chinese historical friendship museum
- Musée de la cuir et des tanneurs Leather and tanners' museum

- Église Sainte-Marie-Madeleine Church of St. Mary-Madeleine
- Vestiges du château de Montargis Ruins of the Château of Montargis
- Espace naturel sensible de la prairie du Puiseaux et du Vermisson Prairie du Puiseaux et du Vermisson natural area
- Ville, canaux, 132 ponts et passerelles The town and its canals, with 132 bridges and footbridges
- Parcours Street Art / Street art city
- Lac des closiers / Closiers Lake

### Montbouy

- Vestiges de l'amphithéâtre gallo-romain de Chenevières Ruins of the Chenevières' Gallo-Roman amphitheatre
- Église Notre-Dame Saint-Blaise Church of Notre-Dame St. Blaise

### Montcresson

- Lavoir / Wash-house
- Église Saint-Léger / Church of St. Léger

### Sainte-Geneviève-des-Bois

- Machine à vapeur de la distillerie Distillery's steam engine

## Où louer un vélo ? Where to rent a bike?

**Combreux : BSN Aventure** +33(0) 2 59 16 03 85 +33(0) 7 74 81 63 01

**Briare : Maison du pont-canal** +33(0) 6 45 04 62 17

**Briare : Vélo Val de Loire** +33(0) 2 38 83 79 67

**Château-neuf-sur-Loire : BSN Aventure** +33(0) 2 59 16 03 85 +33(0) 7 74 81 63 01

**Meung-sur-Loire : Le Tandem Café-vélo** +33(0) 6 09 82 26 59

**Orléans : Détours de Loire** +33(0) 2 38 77 12 52 +33(0) 2 47 61 22 23

**Orléans : Vélo Val de Loire** +33(0) 2 38 83 79 67

**Sully-sur-Loire : L'Arcatène** +33(0) 6 09 82 26 59



A pied, à vélo, à cheval, sur l'eau, découvrez le Loiret au fil de l'eau  
[LOIRETAUFILDELEAU.FR](http://LOIRETAUFILDELEAU.FR)

## LOIRETBALADES.FR



### LA SCANDIBÉRIQUE

Office de Tourisme  
Tourist Office

Gare SNCF  
Train station

Arrêt ligne Car Rémi  
équipé de racks vélos  
Bus service with bike  
racks stop

Alimentation  
Grocery

Produits locaux  
Local products

Parking  
Car park

Toilettes  
Toilets

Eau potable  
Drinking water

Aire de pique-nique  
Picnic area

### ACCUEIL VÉLO

Hôtel  
Hotel

Hôtel-restaurant  
Hotel with restaurant

Camping  
Campsite

Chambre d'hôtes  
Bed and breakfast

Meublé de tourisme  
Self-catering holiday  
accommodation

Gîte d'étape  
Stopover lodge

Hébergement insolite  
Unusual accommodation

Activité  
Outdoor activity

Musée  
Museum

Prestations et services adaptés situés à 5 km maximum de l'itinéraire  
Appropriate services and accommodation located up to 5 km from the route

RETROUVEZ LA LISTE DES PRESTATAIRES ACCUEIL VÉLO AU VERSO  
FIND THE LIST OF ACCUEIL VÉLO SERVICE PROVIDERS OVERLEAF

Document réalisé par Tourisme Loiret - édition mars 2026

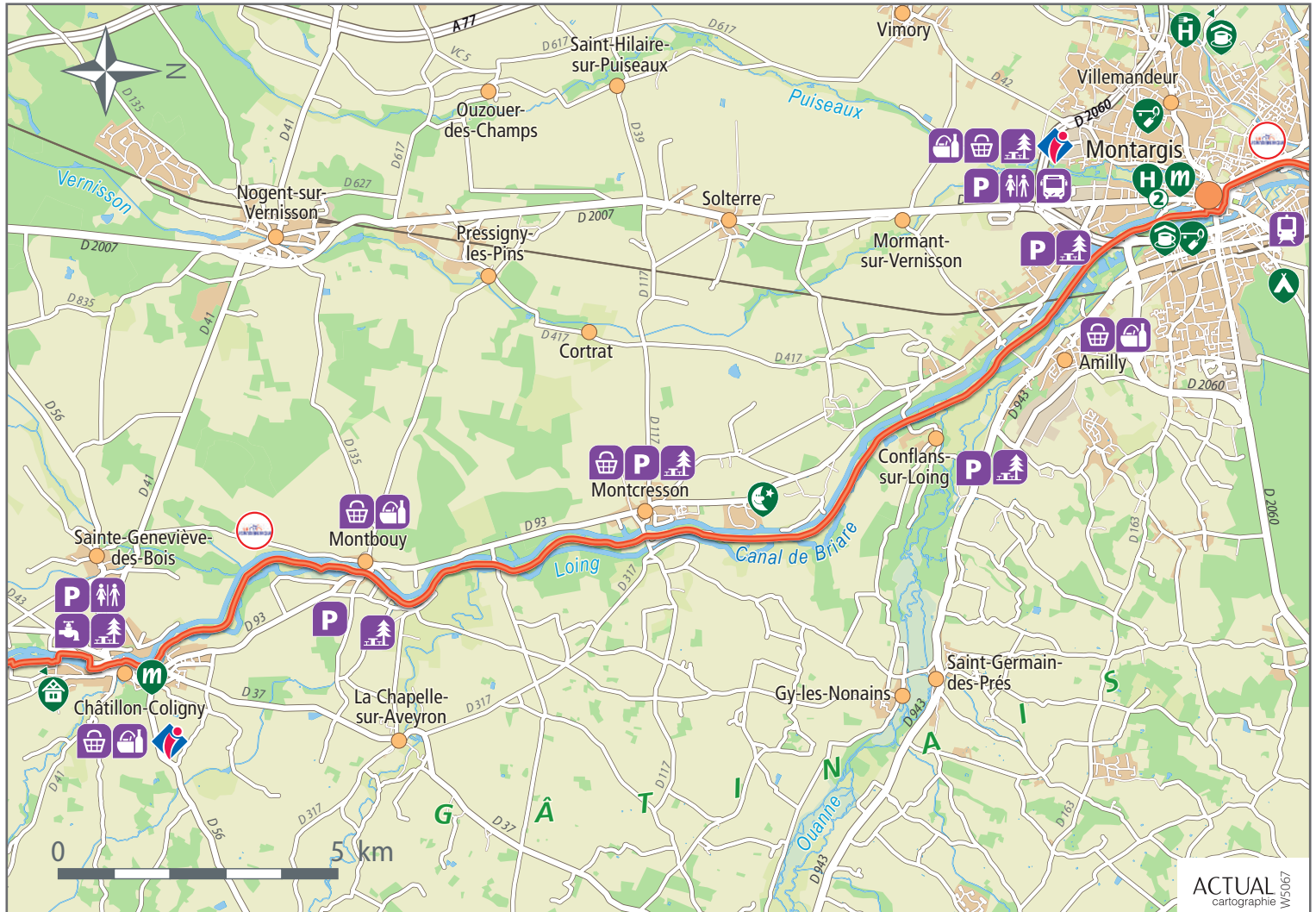
## Recommandations



## Recommandations

- Le port du casque est conseillé pour les adultes & obligatoire pour les enfants de moins de 12 ans (article R431-1-3 du code de la route)
- Le port d'un gilet rétro-réfléchissant certifié est obligatoire pour tout cycliste (et son passager) circulant hors agglomération, la nuit, ou lorsque la visibilité est insuffisante
- Assurez-vous d'avoir un vélo en bon état de fonctionnement et le nécessaire de réparation contre les crevaisons
- Pensez à vous hydrater régulièrement et prenez la mesure des distances que vous allez effectuer

- Wearing a helmet is recommended for adults & mandatory for children aged under 12 (article R431-1-3 of the French Highway Code)
- High-visibility yellow jackets must be worn by all cyclists (and their passengers) travelling outside built-up areas, at night or in conditions of poor visibility
- Ensure that your bicycle is in good working order and that you have a puncture repair kit
- Remember to stay hydrated and be realistic about the distances you plan to cover





**ACCUEIL  
VÉLO**

Prestations et services adaptés situés à 5 km maximum de l'itinéraire  
*Appropriate services and accomodation located up to 5 km from the route*

### Châlette-sur-Loing



**Base nautique du lac  
de Châlette**  
Rue du Lac  
+33(0) 2 38 97 90 76  
+33(0) 6 08 70 77 58

### Châtillon-Coligny



**Auto Sport museum**  
8 rue Colette  
+33(0) 6 95 58 44 35

### Dammarie-sur-Loing



**Gîte d'étape de Dammarie**  
2 rue du canal  
+33(0) 9 78 35 01 65

### Montargis



**Musée Girodet**  
2 rue du Faubourg de la Chaussée  
+33(0) 2 38 98 07 81



**Camping de la Forêt** ★★★  
38 avenue Louis Maurice Chautemps  
+33(0) 2 38 98 00 20



**Logis Hôtel Central** ★★  
2 rue Gudin  
+33(0) 2 38 85 03 07



**Hôtel Ibis Montargis** ★★★  
2 place Victor Hugo  
+33(0) 2 38 98 00 68



**Chambre d'hôtes La Maison du  
Loing & Gîte Une Rive au Loing**  
10 chemin de la Baignade  
+33(0) 7 86 79 34 84

### Montcresson



**Lodge du Domaine du Canal**  
539 Ferme du canal  
+33(0) 6 51 71 26 90

### Pannes



**IBIS Styles Montargis  
Arboria**  
**Restaurant Les terrasses  
de Montargis**  
805 avenue des Platanes  
ZAC Arboria  
+33(0) 2 18 12 20 20



**Les Chardonnerets**  
172 rue de la Manche  
+33(0) 6 28 50 78 94

### Villemandeur



**Gîte de Noémie**  
4 rue René Laennec  
+33(0) 9 78 35 01 65

Où trouver des informations ? *Where to find tourism informations?*



**Office de tourisme de  
l'Agglomération de Montargis**

+33(0) 2 38 98 00 87

[www.tourisme-montargis.fr](http://www.tourisme-montargis.fr)

Montargis : 35 rue Renée de France



**Office de tourisme Gâtinais Sud**

+33(0) 2 38 92 63 87

[www.tourisme-gatinais-sud.com](http://www.tourisme-gatinais-sud.com)

Châtillon-Coligny : 2 Faubourg du Puyrault



Que découvrir sur le trajet ? *What to discover along the route?*

**Briare**

- Pont-canal, ports et anciens canaux  
*Briare aqueduct, ancient canals and marina*
- Canal de Briare, Canal latéral à la Loire et la Loire  
*Briare's canal, the canal that runs parallel to the river Loire and the river Loire*
- Musée des Deux Marines et du Pont-Canal  
*Maritime and Briare's aqueduct museum*
- Église Saint-Étienne et la cité des émaux  
*Church of St. Stephen and the enamel's town*
- Promenade en bateau sur le canal  
*Boat trip on the canal*
- Espace naturel sensible de Trousse-Bois  
*Trousse-Bois' natural area*
- Vignoble de l'AOC Coteaux du Giennois  
*AOC Coteaux du Giennois vineyards*

**Châtillon-Coligny**

- Auto Sport museum / *Ancient sports car museum*
- Musée d'arts, d'histoire et d'archéologie  
*Arts, history and archeology museum*
- Site d'écluse de Briquemaut / *Briquemaut's lock*
- Église Saint-Pierre et Saint-Paul  
*Church of St. Piers and St. Paul*
- Parc du château de Coligny / *Château de Coligny park*

**Dammarie-sur-Loing**

- Échelle d'écluses du Moulin-Brûlé  
*« Moulin-Brûlé » flight locks*
- Église Notre-Dame / *Church of Notre-Dame*

**Ouzouer-sur-Trézée**

- Château de Pont-Chevron (visible de l'extérieur - hors circuit)  
*Château de Pont-Chevron (visible from outside - off the route)*
- Maison à pans de bois et les plaques de rues en émaux de Briare  
*Timber frame house and the street signs made with Briare's enamels*
- Église Saint-Martin / *Church of St. Martin*
- Canal de Briare / *Briare's canal*
- Étangs (Gazonne, Chesnoy, Grande Rue)  
*Ponds (Gazonne, Chesnoy, Grande Rue)*

**Rogny-les-Sept-Écluses**

- Les sept écluses de Rogny / *Rogny's seven locks*
- Verger conservatoire (20 variétés d'arbres fruitiers)  
*Conservatory orchard (20 species of fruit trees)*

**Sainte-Geneviève-des-Bois**

- Machine à vapeur de la distillerie  
*Distillery's steam engine*

Où louer un vélo ? *Where to rent a bike?*

- Combreux :** BSN Aventure +33(0) 2 59 16 03 85 +33(0) 7 74 81 63 01  
**Briare :** Maison du pont-canal +33(0) 6 45 04 62 17  
**Briare :** Vélo Val de Loire +33(0) 2 38 83 79 67  
**Châteauneuf-sur-Loire :** BSN Aventure +33(0) 2 59 16 03 85 +33(0) 7 74 81 63 01  
**Meung-sur-Loire :** Le Tandem Café-vélo +33(0) 6 09 82 26 59  
**Orléans :** Détours de Loire +33(0) 2 38 77 12 52 +33(0) 2 47 61 22 23  
**Orléans :** Vélo Val de Loire +33(0) 2 38 83 79 67  
**Sully-sur-Loire :** L'Arcatène +33(0) 6 09 82 26 59

LOIRETBALADES.FR



LA SCANDIBÉRIQUE LA LOIRE À VÉLO

Office de Tourisme  
*Tourist Office*

Gare SNCF  
*Train station*

Domaine viticole à visiter  
*Winegrowing estates to visit*

Alimentation  
*Groceries*

Produits locaux  
*Local products*

Parking  
*Car park*

Toilettes  
*Toilets*

Eau potable  
*Drinking water*

Aire de pique-nique  
*Picnic area*



ACCUEIL  
VÉLO

Prestations et services adaptés situés à 5 km maximum de l'itinéraire  
*Appropriate services and accomodation located up to 5 km from the route*



Hôtel  
*Hotel*



Gîte d'étape  
*Stopover lodge*



Hébergement insolite  
*Unusual accomodation*



Meublé de tourisme  
*Self-catering holiday accomodation*



Chambre d'hôtes  
*Bed and breakfast*



Camping  
*Campsite*



Location de vélos  
*Bicycle rental*



Réparation vélo  
*Bicycle repair*



Château  
*Castle*



Parc et jardin  
*Garden*



Musée  
*Museum*



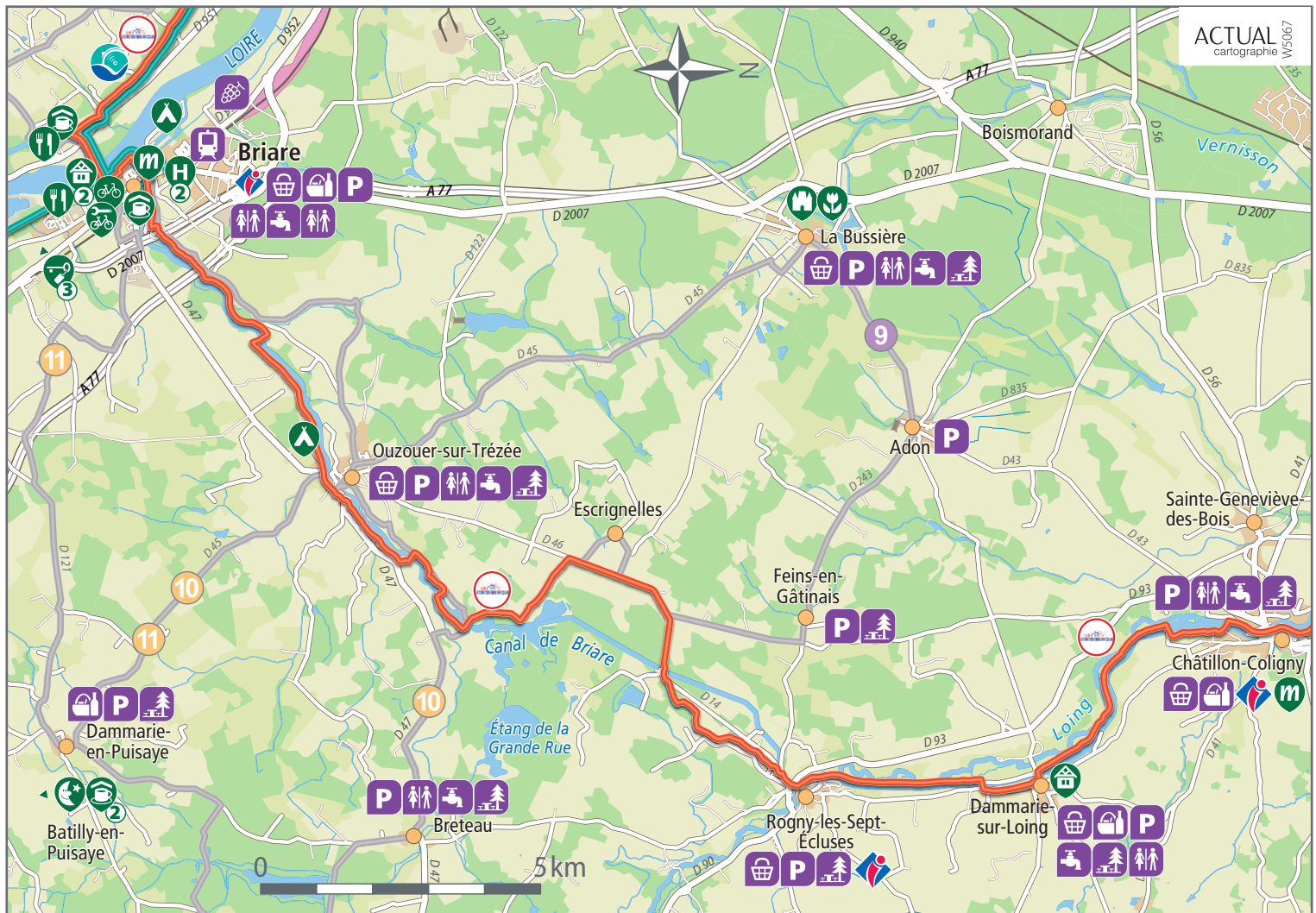
Restaurant  
*Restaurant*

RETROUVEZ LA LISTE DES PRESTATAIRES ACCUEIL VÉLO AU VERSO  
*FIND THE LIST OF ACCUEIL VÉLO SERVICE PROVIDERS OVERLEAF*

Document réalisé par Tourisme Loiret - édition mars 2026



A pied, à vélo, à cheval, sur l'eau, découvrez le Loiret au fil de l'eau  
**LOIRETAUFILDELEAU.FR**



**ACCUEIL  
VELO**Prestations et services adaptés situés à 5 km maximum de l'itinéraire  
*Appropriate services and accomodation located up to 5 km from the route***Batilly-en-Puisaye****Family Ecologie ★★★**

6-10 chemin de La Borde

+33(0) 7 85 08 47 30

**La Colinière**

Lieu-dit La Colinière

+33(0) 6 83 46 55 19

**Briare****Musée des Deux Marines  
et du Pont-canal**

58 boulevard Buyser

+33(0) 2 38 31 28 27

**La Maison du Pont-canal**

7 quai Mazoyer - Port de commerce

+33(0) 6 45 04 62 17

**Camping Seasonova  
Le Martinet ★★★**

Lieu-dit Val Martinet

+33(0) 2 36 81 00 01

**Gîte d'étape du Pont-Canal  
de Briare**

Maison éclusière du Pont-Canal

+33(0) 2 45 38 00 10

**Gîte d'étape entre Loire et Canaux**

7 Quai Mazoyer - Port de commerce

+33(0) 6 45 04 62 17

**Au lampadaire Briarois**

83 rue de la Liberté

+33(0) 6 31 24 27 28

**Le Domaine des Roches ★★★★★**

2 rue de la Plaine

+33(0) 2 38 67 68 04

**Hôtel le Cerf ★★★**

22 boulevard Buyser

+33(0) 2 38 37 00 80

**Gîtes de La Ferme du Buisson**

Route d'Ousson - Lieu-dit Le Buisson

+33(0) 2 38 31 66 82

**Châtillon-Coligny****Auto Sport museum**

8 rue Colette

+33(0) 6 95 58 44 35

**Dammarie-sur-Loing****Gîte d'étape de Dammarie**

2 rue du canal

+33(0) 9 78 35 01 65

**La Bussière****Château de La Bussière**

35 rue du château

+33(0) 6 73 35 20 75



+33(0) 9 50 55 63 68

**Ouzouer-sur-Trézée****Camping municipal de la  
Trézée ★★**

2 chemin du Rochoir

+33(0) 6 24 44 14 84

+33(0) 6 14 65 37 36

**Saint-Firmin-sur-Loire****Au Petit Matelot**

62 Grande rue

+33(0) 2 38 05 97 35

**Où trouver des informations ? *Where to find tourism informations?*****Office de tourisme  
Terres de Loire et Canaux**

+33(0) 2 38 31 24 51

[www.terresdeloireetcanaux.com](http://www.terresdeloireetcanaux.com)**Briare** : 1 place Charles de Gaulle*Bureaux et kiosques ouverts en juillet et août :***Beaulieu-sur-Loire** : 3 place d'armes**Bonny-sur-Loire** : 29 grande rue**Briare** : Pont-canal - port de commerce**Office de tourisme Gâtinais Sud**

+33(0) 2 38 92 63 87

[www.tourisme-gatinais-sud.com](http://www.tourisme-gatinais-sud.com)**Châtillon-Coligny** : 2 Faubourg du

Puyrault

**Recommandations****Recommandations**

- Le port du casque est conseillé pour les adultes & obligatoire pour les enfants de moins de 12 ans (article R431-1-3 du code de la route)
- Le port d'un gilet rétro-réfléchissant certifié est obligatoire pour tout cycliste (et son passager) circulant hors agglomération, la nuit, ou lorsque la visibilité est insuffisante
- Assurez-vous d'avoir un vélo en bon état de fonctionnement et le nécessaire de réparation contre les crevaisons
- Pensez à vous hydrater régulièrement et prenez la mesure des distances que vous allez effectuer

- *Wearing a helmet is recommended for adults & mandatory for children aged under 12 (article R431-1-3 of the French Highway Code)*
- *High-visibility yellow jackets must be worn by all cyclists (and their passengers) travelling outside built-up areas, at night or in conditions of poor visibility*
- *Ensure that your bicycle is in good working order and that you have a puncture repair kit*
- *Remember to stay hydrated and be realistic about the distances you plan to cover*



Télécharger le circuit  
 Upload the cycle route



**Que découvrir sur le trajet ? What to discover along the route?**

- Briare**
- Pont-canal, ports et anciens canaux  
*Briare' aqueduct, ancient canals and marina*
  - Canal de Briare, Canal latéral à la Loire et la Loire  
*Briare' canal, the canal that runs parallel to the river Loire and the river Loire*
  - Musée des Deux Marines et du Pont-Canal  
*Maritime and Briare's aqueduct museum*
  - Église Saint-Étienne et la cité des émaux  
*Church of St. Stephen and the enamel's town*
  - Promenade en bateau sur le canal  
*Boat trip on the canal*
  - Espace naturel sensible de Trousse-Bois  
*Trousse-Bois' natural area*
- Église Sainte-Jeanne d'Arc / Church of St. Joan d'Arc  
 • Ville et ses remparts / The town and its ramparts  
 • Pont médiéval (13e siècle)  
*Medieval bridge (13th century)*  
 • Musée de la Faïencerie de Gien et sa boutique  
*Earthenware factory of Gien, museum and its shop*  
 • Maison des Alix (16e siècle)  
*Maison des Alix (brickyard house of 16th century)*

- Saint-Brissson-sur-Loire**
- Château-forteresse médiévale, Château des Jeux  
*(16e siècle)*  
*The Game's castle, château-medieval fortress (16th century)*

- Saint-Firmin-sur-Loire**
- Portes monumentales de la ville situées sous le canal  
*The town's monumental gates located under the canal*
  - Église (12e siècle) / Church (12th century)

- Vignoble de l'AOC Coteaux du Giennois  
*AOC Coteaux du Giennois vineyards*

- Gien**
- Château-musée de Gien, chasse, histoire et nature en Val-de-Loire (château d'Anne de Beaujeu des 14e et 16e siècles)  
*Château-museum of the hunting, history and nature's Val de Loire region (14th and 16th centuries)*

**Où louer un vélo ? Where to rent a bike?**

- Combreux : BSN Aventure** +33(0) 2 59 16 03 85 +33 (0) 7 74 81 63 01  
**Briare : Maison du pont-canal** +33(0) 6 45 04 62 17  
**Briare : Vélo Val de Loire** +33(0) 2 38 83 79 67  
**Châteauneuf-sur-Loire : BSN Aventure** +33(0) 2 59 16 03 85 +33 (0) 7 74 81 63 01  
**Meung-sur-Loire : Le Tandem Café-vélo** +33(0) 6 09 82 26 59  
**Orléans : Détours de Loire** +33(0) 2 38 77 12 52 +33(0) 2 47 61 22 23  
**Orléans : Vélo Val de Loire** +33(0) 2 38 83 79 67  
**Sully-sur-Loire : L'Arcatène** +33(0) 6 09 82 26 59

LOIRETBALADES.FR



<b>6</b> LA LOIRE À VÉLO	<b>3</b> LA SCANDIBÉRIQUE
<ul style="list-style-type: none"> <li>Office de Tourisme / Tourist Office</li> <li>Gare SNCF / Train station</li> <li>Arrêt ligne Car Rémi équipé de racks vélos / Bus service with bike racks stop</li> </ul>	<ul style="list-style-type: none"> <li>Domaine viticole à visiter / Winegrowing estates to visit</li> <li>Alimentation / Groceries</li> <li>Produits locaux / Local products</li> <li>Parking / Car park</li> </ul>
	<ul style="list-style-type: none"> <li>Toilettes / Toilets</li> <li>Eau potable / Drinking water</li> <li>Aire de pique-nique / Picnic area</li> <li>Consigne à vélo / Bicycle locker</li> </ul>

**ACCUEIL VÉLO** Prestations et services adaptés situés à 5 km maximum de l'itinéraire  
 Appropriate services and accommodation located up to 5 km from the route

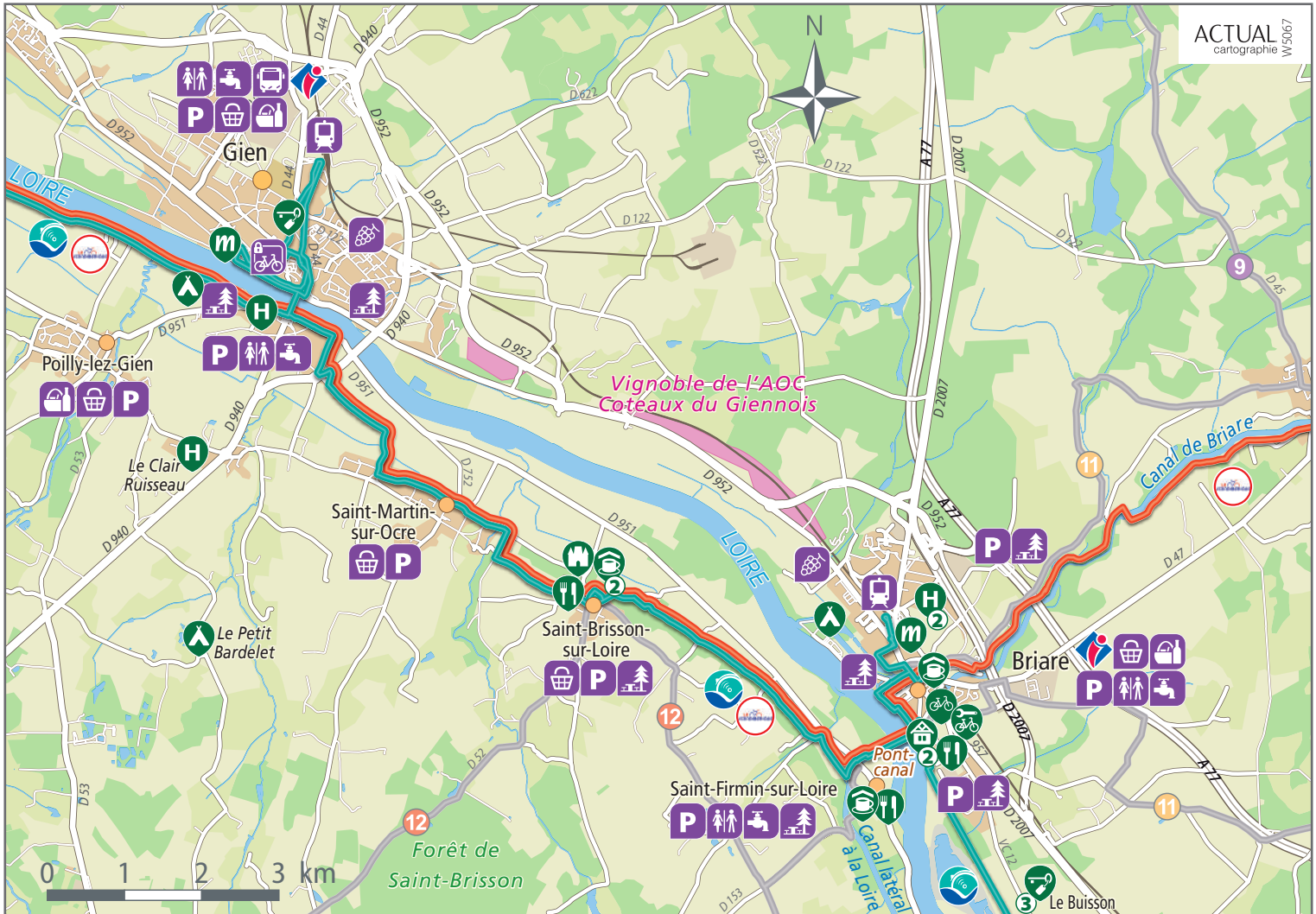
- |  |                                    |                         |
|--|------------------------------------|-------------------------|
| Hôtel / Hotel  | Camping / Campsite                 | Musée / Museum          |
| Gîte d'étape / Stopover lodge                            | Location de vélos / Bicycle rental | Château / Castle        |
| Chambre d'hôtes / Bed and breakfast                      | Réparation vélo / Bicycle repair   | Restaurant / Restaurant |
| Meublé de tourisme / Self-catering holiday accommodation |                                    |                         |

RETROUVEZ LA LISTE DES PRESTATAIRES ACCUEIL VÉLO AU VERSO  
 FIND THE LIST OF ACCUEIL VÉLO SERVICE PROVIDERS OVERLEAF

Document réalisé par Tourisme Loiret - édition mars 2026



A pied, à vélo, à cheval, sur l'eau, découvrez le Loiret au fil de l'eau  
 LOIRETAUFILDELEAU.FR





**ACCUEIL  
VELO**

Prestations et services adaptés situés à 5 km maximum de l'itinéraire  
Appropriate services and accommodation located up to 5 km from the route

## Briare



**Musée des Deux Marines  
et du Pont-canal**  
58 boulevard Buyser  
+33(0) 2 38 31 28 27



**La Maison du Pont-canal**  
7 quai Mazoyer - Port de commerce  
+33(0) 6 45 04 62 17



**Camping Seasonova  
Le Martinet** ★★★  
Lieu-dit Val Martinet  
+33(0) 2 36 81 00 01



**Gîte d'étape du Pont-Canal  
de Briare**  
Maison éclusière du Pont-Canal  
+33(0) 2 45 38 00 10



**Gîte d'étape entre Loyre et Canaux**  
7 quai Mazoyer - Port de commerce  
+33(0) 6 45 04 62 17



**Au lampadaire Briarois**  
83 rue de la Liberté  
+33(0) 6 31 24 27 28



**Le Domaine des Roches** ★★★★★  
2 rue de la Plaine  
+33(0) 2 38 67 68 04



**Hôtel le Cerf** ★★★  
22 boulevard Buyser  
+33(0) 2 38 37 00 80



**Gîtes de La Ferme du Buisson**  
Route d'Ousson - Lieu-dit Le Buisson  
+33(0) 2 38 31 66 82

## Gien



**Musée de la Faïencerie de Gien**  
78 place de la Victoire  
+33(0) 2 38 05 21 06



**La Grange**  
27 avenue Président Wilson  
+33(0) 6 67 14 43 71



**BRIT Hôtel Gien** ★★  
21 quai de Sully  
+33(0) 2 38 67 61 46

## Poilly-lez-Gien



**Camping touristique de  
Gien** ★★★  
1 rue des Iris  
+33(0) 2 38 67 12 50  
+33(0) 6 42 11 33 66



**Domaine Les Bois du  
Bardelet** ★★★★★  
Lieu-dit Le Petit Bardelet  
+33(0) 2 38 67 47 39



**Villa Hôtel** ★★  
2 rue des Grives  
Lieu-dit Le Clair Ruisseau  
+33(0) 2 38 27 03 30

## Saint-Brisson-sur-Loire



**La Ribambelle**  
4 place de l'église  
+33(0) 2 38 05 46 71  
+33(0) 6 84 27 22 99



**L'Aparté**  
19 rue d'Enfer  
+33(0) 6 12 49 96 68



**Château de Saint-Brisson-  
sur-Loire**  
9 rue du Château  
+33(0) 2 38 36 71 29



**La Taverne**  
3 rue d'Autry  
+33(0) 2 18 11 68 49  
+33(0) 7 86 16 43 04

## Saint-Firmin-sur-Loire



**Au Petit Matelot**  
62 Grande rue



+33(0) 2 38 05 97 35

## Où trouver des informations ? Where to find tourism informations?



**Office de tourisme  
Terres de Loire et Canaux**  
+33(0) 2 38 31 24 51

[www.terresdeloireetcanaux.com](http://www.terresdeloireetcanaux.com)

**Briare** : 1 place Charles de Gaulle

*Bureaux et kiosques ouverts en juillet et août :*

**Beaulieu-sur-Loire** : 3 place d'armes

**Bonny-sur-Loire** : 29 grande rue

**Briare** : Pont-canal - port de commerce



**Office de tourisme de Gien**

+33(0) 2 38 67 25 28

[www.gien-tourisme.fr](http://www.gien-tourisme.fr)



**Gien** : Centre Anne de Beaujeu,  
place Jean Jaurès

## Recommandations



- Le port du casque est conseillé pour les adultes & obligatoire pour les enfants de moins de 12 ans (article R431-1-3 du code de la route)
- Le port d'un gilet rétro-réfléchissant certifié est obligatoire pour tout cycliste (et son passager) circulant hors agglomération, la nuit, ou lorsque la visibilité est insuffisante
- Assurez-vous d'avoir un vélo en bon état de fonctionnement et le nécessaire de réparation contre les crevaisons
- Pensez à vous hydrater régulièrement et prenez la mesure des distances que vous allez effectuer

- Wearing a helmet is recommended for adults & mandatory for children aged under 12 (article R431-1-3 of the French Highway Code)
- High-visibility yellow jackets must be worn by all cyclists (and their passengers) travelling outside built-up areas, at night or in conditions of poor visibility
- Ensure that your bicycle is in good working order and that you have a puncture repair kit
- Remember to stay hydrated and be realistic about the distances you plan to cover



LOIRETBALADES.FR



Que découvrir sur le trajet ? What to discover along the route?

- Gien**
- Château-musée de Gien, chasse, histoire et nature en Val-de-Loire (château d'Anne de Beaujeu des 14e et 16e siècles)  
Château-museum of the hunting, history and nature's Val de Loire region (14th and 16th centuries)
  - Eglise Sainte-Jeanne d'Arc / Church of St. Joan d'Arc
  - Ville et ses remparts / The town and its ramparts
  - Pont médiéval (13e siècle)  
Medieval bridge (13th century)
  - Musée de la Faïencerie de Gien et sa boutique  
Earthenware factory of Gien, museum and its shop
  - Maison des Alix (16e siècle)  
Maison des Alix (brickyard house of 16th century)
- Saint-Père-sur-Loire**
- Site naturel d'Entre-les-levées  
Entre-les-levées nature site
- Sully-sur-Loire**
- Château (14e et 17e siècles)  
Castle (14th and 17th centuries)
  - Parc naturel départemental du château  
Castle natural public park
  - Eglise Saint-Germain du 15e et 17e siècles  
Church of St. Germain (15th - 17th centuries)
  - Collégiate Saint-Ythier / St. Ythier collegiate
  - L'Arcatène - Exposition Heylett  
L'Arcatène - Heylett cycles exhibition
  - Ancien pont ferroviaire au-dessus de la Loire  
Ancient train bridge over the Loire
- Saint-Gondon**
- Motte féodale et menhir / Feudal mound and menhir
  - Eglise et prieuré / Church and priory

Où louer un vélo ? Where to rent a bike?

- Combreux** : BSN Aventure +33(0) 2 59 16 03 85 +33(0) 7 74 81 63 01
- Briare** : Maison du pont-canal +33(0) 6 45 04 62 17
- Briare** : Vélo Val de Loire +33(0) 2 38 83 79 67
- Châteauneuf-sur-Loire** : BSN Aventure +33(0) 2 59 16 03 85 +33(0) 7 74 81 63 01
- Meung-sur-Loire** : Le Tandem Café-vélo +33(0) 6 09 82 26 59
- Orléans** : Détours de Loire +33(0) 2 38 77 12 52 +33(0) 2 47 61 22 23
- Orléans** : Vélo Val de Loire +33(0) 2 38 83 79 67
- Sully-sur-Loire** : L'Arcatène +33(0) 6 09 82 26 59

LA LOIRE À VÉLO	LA SCANDIBÉRIQUE
<ul style="list-style-type: none"> <li>Office de Tourisme / Tourist Office</li> <li>Gare SNCF / Train station</li> <li>Arrêt ligne Car Rémi équipé de racks vélos / Bus service with bike racks stop</li> </ul>	<ul style="list-style-type: none"> <li>Domaine viticole à visiter / Winegrowing estates to visit</li> <li>Alimentation / Groceries</li> <li>Produits locaux / Local products</li> <li>Parking / Car park</li> </ul>
<ul style="list-style-type: none"> <li>ACCUEIL VÉLO</li> <li>Hôtel / Hotel</li> <li>Hôtel-restaurant / Hotel with restaurant</li> <li>Meublé de tourisme / Self-catering holiday accommodation</li> </ul>	<ul style="list-style-type: none"> <li>Toilettes / Toilets</li> <li>Eau potable / Drinking water</li> <li>Aire de pique-nique / Picnic area</li> <li>Consigne à vélo / Bicycle locker</li> <li>Prestations et services adaptés situés à 5 km maximum de l'itinéraire / Appropriate services and accommodation located up to 5 km from the route</li> <li>Camping / Campsite</li> <li>Chambre d'hôtes / Bed and breakfast</li> <li>Gîte d'étape / Stopover lodge</li> <li>Location de vélos / Bicycle rental</li> <li>Musée / Museum</li> <li>Château / Castle</li> </ul>

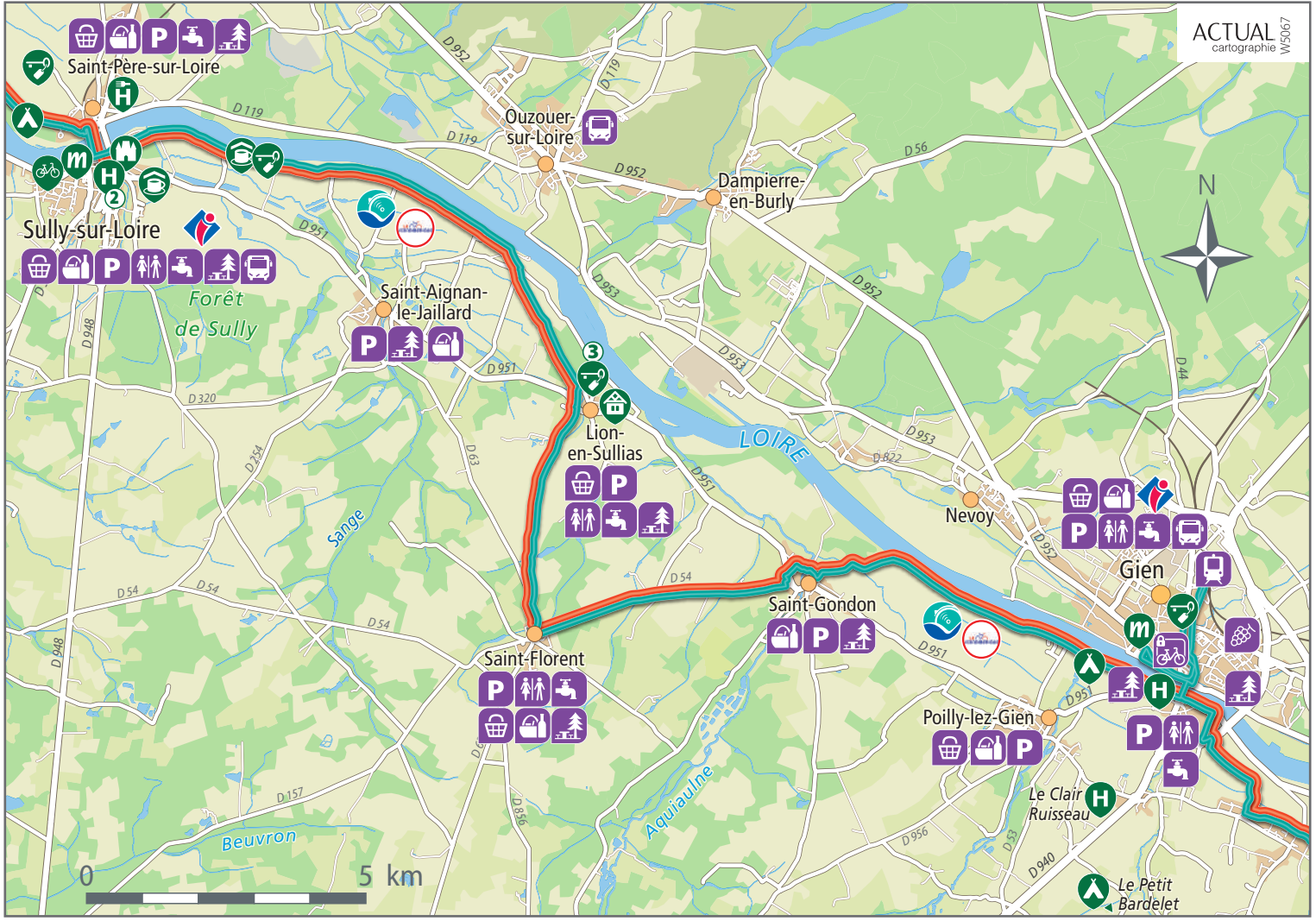
RETROUVEZ LA LISTE DES PRESTATAIRES ACCUEIL VÉLO AU VERSO  
FIND THE LIST OF ACCUEIL VÉLO SERVICE PROVIDERS OVERLEAF

Document réalisé par Tourisme Loiret - édition mars 2026

Où trouver des informations ? Where to find tourism informations?

- Office de tourisme du Val de Sully**  
+33(0) 2 38 36 23 70  
www.tourisme-valdesully.fr
- Office de tourisme de Gien**  
+33(0) 2 38 67 25 28  
www.gien-tourisme.fr
- Germigny-des-Prés** : 6 route de St-Martin
- St-Benoît-sur-Loire** : 55 rue Orléanaise
- Sully-sur-Loire** : place de Gaulle
- Gien** : Centre Anne de Beaujeu, place Jean Jaurès

- Recommandations**
- Le port du casque est conseillé pour les adultes & obligatoire pour les enfants de moins de 12 ans (article R431-1-3 du code de la route)
  - Le port d'un gilet rétro-réfléchissant certifié est obligatoire pour tout cycliste (et son passager) circulant hors agglomération, la nuit, ou lorsque la visibilité est insuffisante
  - Assurez-vous d'avoir un vélo en bon état de fonctionnement et le nécessaire de réparation contre les crevaisons
  - Pensez à vous hydrater régulièrement et prenez la mesure des distances que vous allez effectuer
- Recommandations**
- Wearing a helmet is recommended for adults & mandatory for children aged under 12 (article R431-1-3 of the French Highway Code)
  - High-visibility yellow jackets must be worn by all cyclists (and their passengers) travelling outside built-up areas, at night or in conditions of poor visibility
  - Ensure that your bicycle is in good working order and that you have a puncture repair kit
  - Remember to stay hydrated and be realistic about the distances you plan to cover





**ACCUEIL  
VELO**

Prestations et services adaptés situés à 5 km maximum de l'itinéraire  
*Appropriate services and accommodation located up to 5 km from the route*

## Gien



### La Grange

27 avenue Président Wilson  
+33(0) 6 67 14 43 71



### BRIT Hôtel Gien ★★

21 quai de Sully  
+33(0) 2 38 67 61 46



### Musée de la Faïencerie de Gien

78 place de la Victoire  
+33(0) 2 38 05 21 06

## Lion-en-Sullias



### Gîtes La Maréchalerie

6 route de Sully  
+33(0) 6 71 41 91 83



### Gîte d'étape Le Nichoir

26 route de Gien  
+33(0) 6 71 41 91 83

## Poilly-lez-Gien



### Camping touristique de Gien ★★★

1 rue des Iris  
+33(0) 2 38 67 12 50  
+33(0) 6 42 11 33 66



### Domaine Les Bois du

#### Bardelet ★★★★★

Lieu-dit Le Petit Bardelet  
+33(0) 2 38 67 47 39



### Villa Hôtel ★★

2 rue des Grives  
Lieu-dit Le Clair Ruisseau  
+33(0) 2 38 27 03 30

## Saint-Père-sur-Loire



### Logis Hôtel-restaurant Sully

#### le Château ★★★

4 rue de Paris  
+33(0) 2 38 36 24 44



### Flower camping Le Jardin

#### de Sully ★★★

1 rue d'Orléans  
+33(0) 2 38 67 10 84



### Ô temps de l'escapade

3 chemin des Places - Lieu-dit la Motte  
+33(0) 6 82 11 05 73

## Sully-sur-Loire



### Château de Sully-sur-Loire

Chemin de la Salle Verte  
+33(0) 2 38 36 36 86



### L'Arcatène - Exposition Helyett

6 chemin de la levée  
+33(0) 6 09 82 26 59



### Le Chêne

12 Résidence du Chêne  
+33(0) 6 12 48 53 06



### La ferme des Gorgeats

Chemin de la levée  
Lieu-dit Les Gorgeats  
+33(0) 6 32 55 49 47



### Hôtel Burgevin ★★★

10 rue des petits fossés  
+33(0) 2 38 38 13 12



### Hostellerie du Grand Sully ★★★

10 boulevard du Champ de Foire  
+33(0) 2 38 36 27 56



A pied, à vélo, à cheval, sur l'eau, découvrez le Loiret au fil de l'eau  
**LOIRETAUFILDELEAU.FR**



# La Loire à Vélo La Scandibérique



23 km  
1:15

Sully-sur-Loire / Châteauneuf-sur-Loire



Télécharger le circuit  
Upload the cycle route



## Que découvrir sur le trajet ? What to discover along the route?

### Châteauneuf-sur-Loire

- Musée de la marine de Loire  
*The Loire marine museum*
- Château (visible de l'extérieur) et parc naturel départemental  
*Château (visible from outside) and natural public park*
- Vieille halle Saint-Pierre (19e siècle)  
*The old covered market hall (19th century)*
- Quais empierrés / Stones riverbank
- Manoir des Tourelles / Manor of Turrets
- Pont suspendu illuminé / Illuminated suspension bridge

- Basilique de l'Abbaye de Fleury (du 11e au 13e siècles)  
*Basilica of Fleury's Abbey (11th to 13th centuries)*

### Sully-sur-Loire

- Château (14e et 17e siècles)  
*Castle (14th and 17th centuries)*
- Parc naturel départemental du château  
*Castle' natural public park*
- Eglise Saint-Germain (15e et 17e siècles)  
*Church of St. Germain (15th and 17th centuries)*
- Collégiale Saint-Ythier / St. Ythier collegiate
- L'Arcatène - Exposition Helyett  
*L'Arcatène - Helyett cycles exhibition*
- Ancien pont ferroviaire au-dessus de la Loire  
*Ancient train bridge over the Loire*

### Germigny-des-Prés

- Oratoire carolingien et sa mosaïque à fond d'or (9e siècle)  
*Carolingian oratory and its mosaic on a gold background (9th century)*

### Saint-Benoît-sur-Loire

- Le Belvédère, espace interactif  
*Le Belvédère, historic educational centre with a viewing point on the basilica*

### Saint-Père-sur-Loire

- Site naturel d'Entre-les-levées  
*Entre-les-levées nature site*

## Où louer un vélo ? Where to rent a bike?

- Combreux : BSN Aventure** +33(0) 2 59 16 03 85 +33(0) 7 74 81 63 01
- Briare : Maison du pont-canal** +33(0) 6 45 04 62 17
- Briare : Vélo Val de Loire** +33(0) 2 38 83 79 67
- Châteauneuf-sur-Loire : BSN Aventure** +33(0) 2 59 16 03 85 +33(0) 7 74 81 63 01
- Meung-sur-Loire : Le Tandem Café-vélo** +33(0) 6 09 82 26 59
- Orléans : Détours de Loire** +33(0) 2 38 77 12 52 +33(0) 2 47 61 22 23
- Orléans : Vélo Val de Loire** +33(0) 2 38 83 79 67
- Sully-sur-Loire : L'Arcatène** +33(0) 6 09 82 26 59

## LOIRETBALADES.FR



### LA LOIRE À VÉLO

- Office de Tourisme  
*Tourist Office*
- Arrêt ligne Car Rémi équipé de racks vélos  
*Bus service with bike racks stop*
- Consigne à vélo  
*Bicycle locker*
- Borne de recharge électrique  
*Electric charging station*

### LA SCANDIBÉRIQUE

- Alimentation  
*Grocery*
- Produits locaux  
*Local products*
- Parking  
*Car park*
- Toilettes  
*Toilets*
- Eau potable  
*Drinking water*
- Aire de pique-nique  
*Picnic area*



Prestations et services adaptés situés à 5 km maximum de l'itinéraire  
*Appropriate services and accommodation located up to 5 km from the route*

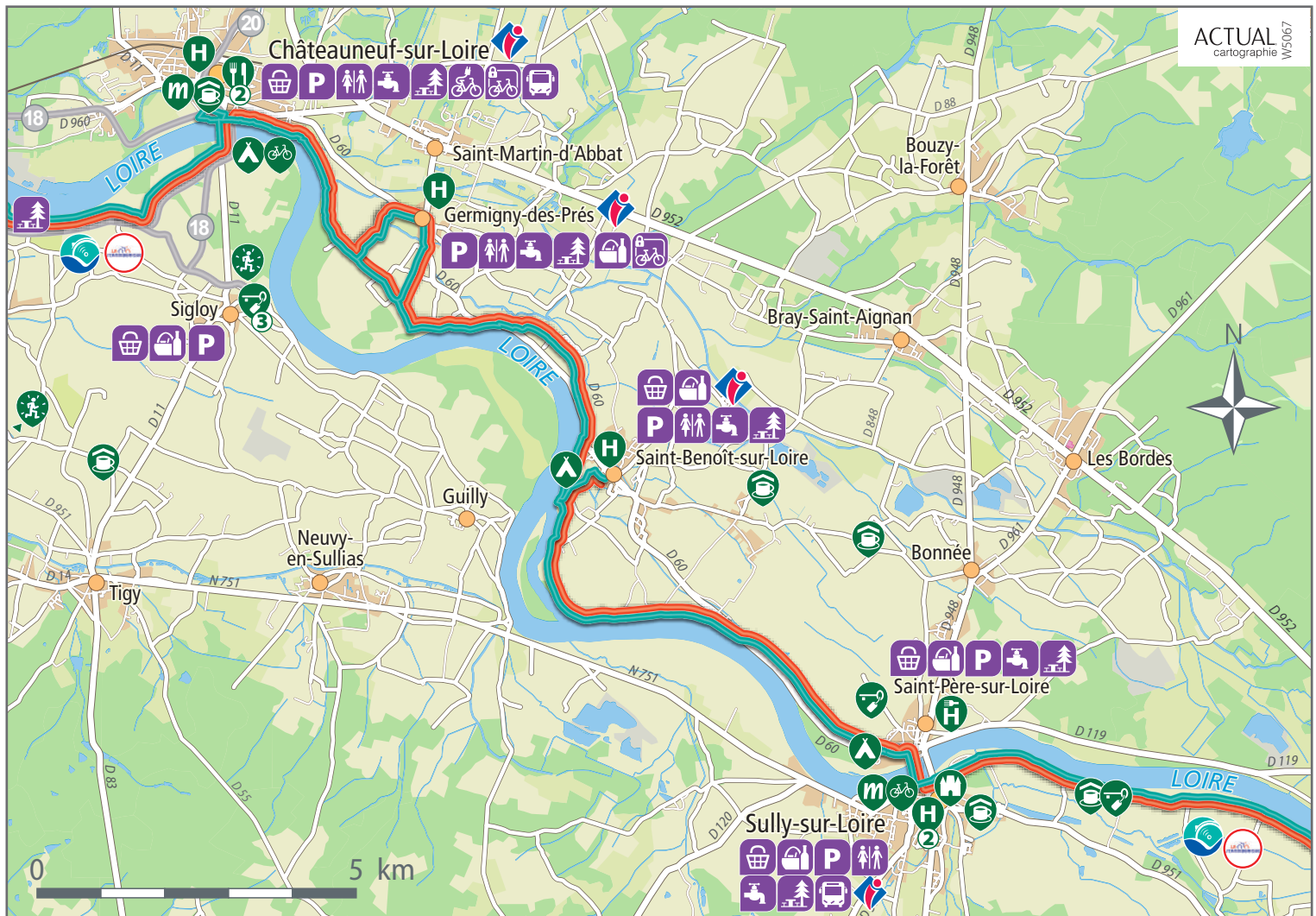
- Hôtel  
*Hotel*
- Hôtel-restaurant  
*Hotel with restaurant*
- Meublé de tourisme  
*Self-catering holiday accommodation*
- Camping  
*Campsite*
- Chambre d'hôtes  
*Bed and breakfast*
- Restaurant  
*Restaurant*
- Location de vélos  
*Bicycle rental*
- Activité  
*Outdoor activity*
- Musée  
*Museum*
- Château  
*Castle*

RETROUVEZ LA LISTE DES PRESTATAIRES ACCUEIL VÉLO AU VERSO  
*FIND THE LIST OF ACCUEIL VÉLO SERVICE PROVIDERS OVERLEAF*

Document réalisé par Tourisme Loiret - édition mars 2026



A pied, à vélo, à cheval, sur l'eau, découvrez le Loiret au fil de l'eau  
[LOIRETAUFILDELEAU.FR](http://LOIRETAUFILDELEAU.FR)



**ACCUEIL  
VELO**Prestations et services adaptés situés à 5 km maximum de l'itinéraire  
*Appropriate services and accommodation located up to 5 km from the route***Bonnée****Ferme de Champliveau**  
12 route des Marois  
Lieu-dit Champliveau  
+33(0) 7 82 99 81 24  
+33(0) 2 38 35 59 53**Châteauneuf-sur-Loire****Camping La Maltournée** ★★★  
Lieu-dit La Maltournée  
Route de Châteauneuf  
+33(0) 2 38 58 42 46**L'Aventure**  
16 Grande-rue du Port  
+33(0) 6 83 68 41 68**Hôtel du Parc** ★★★  
5 place Aristide Briand  
+33(0) 2 38 56 13 13**Musée de la marine de Loire**  
1 place Aristide Briand  
+33(0) 2 38 46 84 46**Restaurant Le Rob's**  
112 Grande rue  
+33(0) 9 62 63 55 58**Trattoria Méditerranée**  
78 Grande rue  
+33(0) 2 38 57 89 09**Germigny-des-Prés****Hôtel de la Place** ★★  
2 route de Châteauneuf  
+33(0) 2 38 58 20 14**Saint-Benoît-sur-Loire****Hôtel du Labrador** ★★★  
7 place de l'Abbaye  
+33(0) 2 38 35 74 38  
+33(0) 6 30 49 63 62**Camping Onlycamp Le Port** ★★  
32 bis rue du Port  
+33(0) 7 49 45 83 32**Ferme de la Borde**  
6-8 chemin de la Borde  
+33(0) 6 76 05 69 72**Saint-Père-sur-Loire****Logis Hôtel-restaurant Sully  
le Château** ★★★  
4 rue de Paris  
+33(0) 2 38 36 24 44**Flower camping Le Jardin  
de Sully** ★★★  
1 rue d'Orléans  
+33(0) 2 38 67 10 84**Ô temps de l'escapade**  
3 chemin des Places  
Lieu-dit la Motte  
+33(0) 6 82 11 05 73**Sigloy****Les Passeurs de Loire  
Balade en bateau sur la Loire**  
Embarcadère lieu dit La Tuilerie  
+33(0) 6 74 54 36 61**Gîte des Courtils**  
4 route d'Ouvrouer  
+33(0) 9 78 35 01 65**Gîtes du Cheval Rouge**  
8 route des Grands Rûs  
+33(0) 9 78 35 01 65**Sully-sur-Loire****Château de Sully-sur-Loire**  
Chemin de la Salle Verte  
+33(0) 2 38 36 36 86**L'Arcatène - Exposition  
Helyett**  
6 chemin de la levée  
+33(0) 6 09 82 26 59**Le Chêne**  
12 Résidence du Chêne  
+33(0) 6 12 48 53 06**La ferme des Gorgeats**  
Chemin de la levée  
Lieu-dit Les Gorgeats  
+33(0) 6 32 55 49 47**Hôtel Burgevin** ★★★  
10 rue des petits fossés  
+33(0) 2 38 38 13 12**Hostellerie du Grand  
Sully** ★★★  
10 boulevard du Champ de Foire  
+33(0) 2 38 36 27 56**Tigy****Ferme pédagogique  
Saute-Mouton**  
97 rue du Silo  
Lieu-dit Le Petit Forcelles  
+33(0) 6 84 84 81 86**La Couarderie**  
47 chemin de la Petite Vallée  
+33(0) 6 45 48 14 44**Où trouver des informations ? Where to find tourism informations?****Office de tourisme  
du Val de Sully**+33(0) 2 38 36 23 70  
www.tourisme-valdesully.fr**Germigny-des-Prés :**  
6 route de St-Martin  
**St-Benoît-sur-Loire :**  
55 rue Orléanaise  
**Sully-sur-Loire :**  
place de Gaulle**Office de tourisme  
Val de Loire & Forêt d'Orléans**+33(0) 2 38 58 44 79  
www.valdeloire-foretdorleans.com**Châteauneuf-sur-Loire :**  
3 place Aristide Briand  
**Jargeau :**  
Boulevard Carnot "La Chanterie"**Recommandations****Recommendations**

- Le port du casque est conseillé pour les adultes & obligatoire pour les enfants de moins de 12 ans (article R431-1-3 du code de la route)
- Le port d'un gilet rétro-réfléchissant certifié est obligatoire pour tout cycliste (et son passager) circulant hors agglomération, la nuit, ou lorsque la visibilité est insuffisante
- Assurez-vous d'avoir un vélo en bon état de fonctionnement et le nécessaire de réparation contre les crevaisons
- Pensez à vous hydrater régulièrement et prenez la mesure des distances que vous allez effectuer

- Wearing a helmet is recommended for adults & mandatory for children aged under 12 (article R431-1-3 of the French Highway Code)
- High-visibility yellow jackets must be worn by all cyclists (and their passengers) travelling outside built-up areas, at night or in conditions of poor visibility
- Ensure that your bicycle is in good working order and that you have a puncture repair kit
- Remember to stay hydrated and be realistic about the distances you plan to cover



Télécharger le circuit  
 Upload the cycle route



**Que découvrir sur le trajet ? What to discover along the route?**

**Châteauneuf-sur-Loire**

- Musée de la marine de Loire  
*The Loire marine museum*
- Château (visible de l'extérieur) et parc naturel départemental  
*Château (visible from outside) and natural public park*
- Vieille halle Saint-Pierre (19e siècle)  
*The old covered market hall (19th century)*
- Quais empierrés / Riverbank
- Manoir des Tourelles / Manor of Turrets
- Pont suspendu illuminé / Illumined suspension bridge

**Ouvrouer-les-Champs**

- Site naturel de Courpain / Courpain natural site

**Saint-Denis-de-l'Hôtel**

- Expositon permanente Maurice Genevoix  
*Permanent exhibition about the famous writer Maurice Genevoix*
- Église Saint-Roch / Church of St. Roch

**Saint-Denis-en-Val**

- Ruines du château de l'Isle (lieu-dit Melleray)  
*Ruins of the Château de l'Isle (Melleray hamlet)*

**Sandillon**

- Réserve naturelle de l'île aux oiseaux  
*Birds island's nature reserve*
- Maisons vigneronnes dans le bourg  
*Winemaker houses in the village centre*
- Église Saint Aignan / Church of St. Aignan

**Jargeau**

- Maison de Loire (expositions et animations sur la thématique du fleuve)  
*Maison de Loire (discover the river through exhibitions)*
- Église Saint-Étienne / Church of St. Stephen

**Où louer un vélo ? Where to rent a bike?**

- Combreux : BSN Aventure** +33(0) 2 59 16 03 85 +33 (0) 7 74 81 63 01  
**Briare : Maison du pont-canal** +33(0) 6 45 04 62 17  
**Briare : Vélo Val de Loire** +33(0) 2 38 83 79 67  
**Châteauneuf-sur-Loire : BSN Aventure** +33(0) 2 59 16 03 85 +33 (0) 7 74 81 63 01  
**Meung-sur-Loire : Le Tandem Café-vélo** +33(0) 6 09 82 26 59  
**Orléans : Détours de Loire** +33(0) 2 38 77 12 52 +33(0) 2 47 61 22 23  
**Orléans : Vélo Val de Loire** +33(0) 2 38 83 79 67  
**Sully-sur-Loire : L'Arcatène** +33(0) 6 09 82 26 59

**LOIRETBALADES.FR**



**LA SCANDIBÉRIQUE** **LA LOIRE À VÉLO** **LE CANAL D'ORLÉANS**

- |   |  |   |
|---|--|---|
| Office de Tourisme<br><i>Tourist Office</i>   | Alimentation<br><i>Groceries</i>         | Toilettes<br><i>Toilets</i>               |
| Arrêt ligne Car Rémi équipé de racks vélos<br><i>Bus service with bike racks stop</i> | Produits locaux<br><i>Local products</i> | Eau potable<br><i>Drinking water</i>      |
| Consigne à vélo<br><i>Bicycle locker</i>  | Parking<br><i>Car park</i>               | Aire de pique-nique<br><i>Picnic area</i> |
| Borne de recharge électrique<br><i>Electric charging station</i>                      |  |   |

**ACCUEIL VÉLO** Prestations et services adaptés situés à 5 km maximum de l'itinéraire  
*Appropriate services and accommodation located up to 5 km from the route*

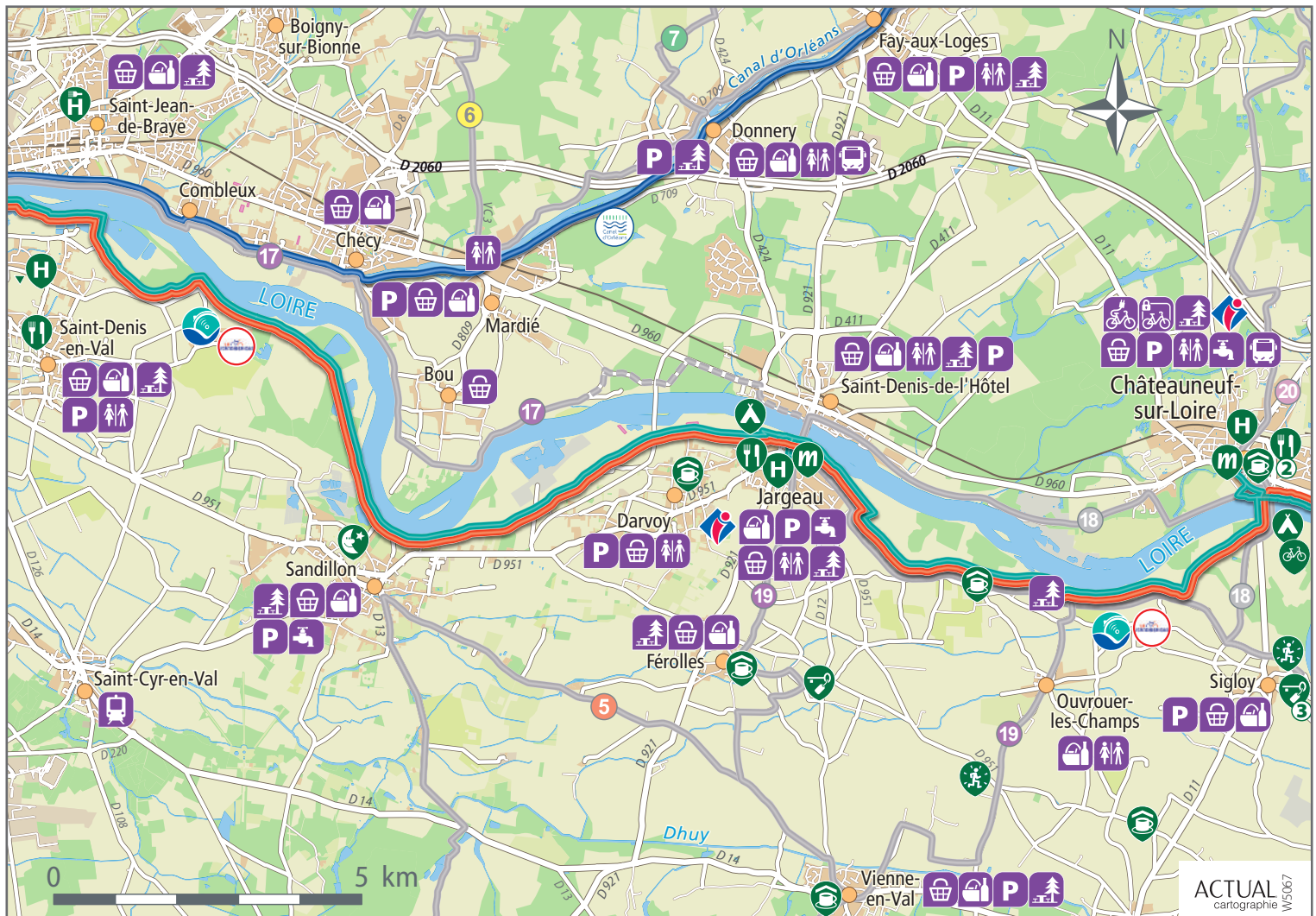
- |  |  |  |
|--|--|--|
| Hôtel<br><i>Hotel</i>  | Chambre d'hôtes<br><i>Bed and breakfast</i>          | Activité<br><i>Outdoor activity</i>        |
| Camping<br><i>Campsite</i>                                       | Hébergement insolite<br><i>Unusual accommodation</i> | Location de vélos<br><i>Bicycle rental</i> |
| Meublé de tourisme<br><i>Self-catering holiday accommodation</i> | Restaurant<br><i>Restaurant</i>                      | Musée<br><i>Museum</i>                     |

RETROUVEZ LA LISTE DES PRESTATAIRES ACCUEIL VÉLO AU VERSO  
 FIND THE LIST OF ACCUEIL VÉLO SERVICE PROVIDERS OVERLEAF

Document réalisé par Tourisme Loiret - édition mars 2026



A pied, à vélo, à cheval, sur l'eau, découvrez le Loiret au fil de l'eau  
**LOIRETAUFILDELEAU.FR**



**ACCUEIL  
VELO**Prestations et services adaptés situés à 5 km maximum de l'itinéraire  
*Appropriate services and accommodation located up to 5 km from the route***Châteauneuf-sur-Loire**

**Camping La Maltournée** ★★★  
Lieu-dit La Maltournée  
Route de Châteauneuf  
+33(0) 2 38 58 42 46

**L'Aventure**  
16 Grande-rue du Port  
+33(0) 6 83 68 41 68

**Hôtel du Parc** ★★★  
5 place Aristide Briand  
+33(0) 2 38 56 13 13

**Musée de la marine de Loire**  
1 place Aristide Briand  
+33(0) 2 38 46 84 46

**Restaurant Le Rob's**  
112 Grande rue  
+33(0) 9 62 63 55 58

**Trattoria Méditerranée**  
78 Grande rue  
+33(0) 2 38 57 89 09

**Darvoy**

**Le Domaine de Darvoy**  
5 rue des Prouteaux  
+33(0) 7 68 52 35 78

**Férolles**

**La Maison des Grenouilles**  
8 route du Martroy  
+33(0) 7 50 31 84 19

**Gîte de la Grosse Planche**  
6 rue de la Grosse Planche  
+33(0) 6 42 89 40 99

**Jargeau**

**Camping municipal de L'Isle aux Moulins** ★★  
Rue du 44ème Régiment d'Infanterie  
+33(0) 2 38 59 70 04

**Hôtel Le Cheval Blanc** ★★  
1 rue des Limousins  
+33(0) 2 38 46 86 10

**Maison de Loire du Loiret**  
Boulevard Carnot  
+33(0) 2 38 59 76 60

**Café-Brunch Ko'sy**  
23 place du Martroy  
+33(0) 9 53 03 12 98

**Ouvrouer-les-Champs**

**L'Enchantournée**  
200 route de Jargeau  
+33(0) 6 50 57 54 44

**Saint-Denis-en-Val**

**L'Hédyoniste en Val**  
10 rue de Saint-Denis  
+33(0) 2 38 82 81 84

**Saint-Jean-de-Braye**

**BRIT Hotel-restaurant Orléans Saint-Jean-de-Braye L'Antarès** ★★★  
2 avenue du Général Leclerc  
+33(0) 2 38 21 59 59

**Saint-Jean-le-Blanc**

**Hôtel Villa Marjane** ★★★  
121 route de Sandillon  
+33(0) 2 38 66 35 13

**Sandillon**

**La Cabane des fichettes**  
240 rue de Vilaine  
+33(0) 6 25 68 16 02

**Sigloy**

**Les Passeurs de Loire Balade en bateau sur la Loire**  
Embarcadère lieu dit La Tuilerie  
+33(0) 6 74 54 36 61

**Gîte des Courtils**  
4 route d'Ouvrouer  
+33(0) 9 78 35 01 65

**Gîtes du Cheval Rouge**  
8 route des Grands Rûs  
+33(0) 9 78 35 01 65

**Tigy**

**Ferme pédagogique Saute-Mouton**  
97 rue du Silo  
Lieu-dit Le Petit Forcelles  
+33(0) 6 84 84 81 86

**La Couarderie**  
47 chemin de la Petite Vallée  
+33(0) 6 45 48 14 44

**Vienne-en-Val**

**Le Clos de Bellevue**  
14 impasse du Clos de Bellevue  
+33(0) 7 45 04 77 47  
+33(0) 6 60 02 33 20

Où trouver des informations ? *Where to find tourism informations?*

**Office de tourisme d'Orléans Val de Loire**  
+33(0) 2 38 24 05 05  
www.tourisme-orleansmetropole.com  
Orléans : 23 place du Martroy

**Office de tourisme Val de Loire & Forêt d'Orléans**  
+33(0) 2 38 58 44 79  
www.valdeloire-foretdorleans.com  
**Châteauneuf-sur-Loire** :  
3 place Aristide Briand  
**Jargeau** :  
Boulevard Carnot "La Chanterie"

Recommandations



Recommendations

- Le port du casque est conseillé pour les adultes & obligatoire pour les enfants de moins de 12 ans (article R431-1-3 du code de la route)
- Le port d'un gilet rétro-réfléchissant certifié est obligatoire pour tout cycliste (et son passager) circulant hors agglomération, la nuit, ou lorsque la visibilité est insuffisante
- Assurez-vous d'avoir un vélo en bon état de fonctionnement et le nécessaire de réparation contre les crevaisons
- Pensez à vous hydrater régulièrement et prenez la mesure des distances que vous allez effectuer

- *Wearing a helmet is recommended for adults & mandatory for children aged under 12 (article R431-1-3 of the French Highway Code)*
- *High-visibility yellow jackets must be worn by all cyclists (and their passengers) travelling outside built-up areas, at night or in conditions of poor visibility*
- *Ensure that your bicycle is in good working order and that you have a puncture repair kit*
- *Remember to stay hydrated and be realistic about the distances you plan to cover*

Que découvrir sur le trajet ? *What to discover along the route?*

**Orléans**

- Cathédrale Sainte-Croix / Orléans' cathedral
- Hôtel Grosilot (16e siècle)  
*Grosilot's Mansion (16th century)*
- Maison de Jeanne d'Arc / Joan d'Arc's House
- Musée des Beaux-Arts / Fine Arts Museum
- Hôtel Cabu - Musée d'Histoire et d'Archéologie  
*Cabu's Mansion - History and archaeology museum*
- Parc Floral de la Source / La Source Floral Park
- Maisons à pans de bois du quartier historique  
*Timber-framed houses in the old district*
- Place de la Loire et quais  
*Place de la Loire and riverbank*
- CERCIL - Musée mémorial des enfants du Vel d'Hiv  
*(Centre d'histoire et de mémoire des camps d'internement loirétains de la 2de Guerre mondiale)*  
*CERCIL - Memorial Museum to the Children of the Vel'hiv (History and memory centre of the Second World War Loiret's internment camps)*
- Les Turbulences - FRAC Centre-Val de Loire  
*FRAC contemporary art centre*
- MOBE - Museum d'Orléans pour la biodiversité et l'environnement  
*MOBE - Orléans' biodiversity and environment museum*
- Promenades en bateau sur la Loire  
*Boat trips on the river Loire*

**Saint-Denis-en-Val**

- Ruines du château de l'Isle (lieu-dit Melleray)  
*Ruins of the Château de l'Isle (Melleray hamlet)*

**Saint-Jean-le-Blanc**

- Base de loisirs de l'île Charlemagne (baignade en été)  
*Île Charlemagne leisure centre (swimming during summer)*

**Saint-Hilaire-Saint-Mesmin**

- Pont Saint-Nicolas / St. Nicolas bridge
- Le bourg et la mairie, style normand avec colombages  
*The village centre and the half-timbered Norman style town hall*
- Vignoble des AOC Orléans et Orléans-Cléry  
*AOC Orléans et Orléans-Cléry vineyards*

**Saint-Pryvé-Saint-Mesmin**

- Traversée de la Loire par le pont de l'Europe  
*Cross the river Loire on the Pont de l'Europe*
- Ancien four à briques / Old brick oven
- Loire par la levée / The river Loire through the levee
- Sentier pédagogique de la Croix de Miccy  
*Cross of Miccy educational path*
- Lac de Bel-Air / Lake Bel-Air
- Pointe de Courpain (confluence Loire-Loiret)  
*Pointe de Courpain (Rivers Loire-Loiret meeting point)*
- Réserve naturelle de Saint-Mesmin  
*Saint-Mesmin nature reserve*

Où louer un vélo ? *Where to rent a bike?*

- Combreux :** BSN Aventure +33(0) 2 59 16 03 85 +33(0) 7 74 81 63 01
- Briare :** Maison du pont-canal +33(0) 6 45 04 62 17
- Briare :** Vélo Val de Loire +33(0) 2 38 83 79 67
- Châteauneuf-sur-Loire :** BSN Aventure +33(0) 2 59 16 03 85 +33(0) 7 74 81 63 01
- Meung-sur-Loire :** Le Tandem Café-vélo +33(0) 6 09 82 26 59
- Orléans :** Détours de Loire +33(0) 2 38 77 12 52 +33(0) 2 47 61 22 23
- Orléans :** Vélo Val de Loire +33(0) 2 38 83 79 67
- Sully-sur-Loire :** L'Arcatène +33(0) 6 09 82 26 59

LOIRETBALADES.FR

LA SCANDIBÉRIQUE	LA LOIRE À VÉLO	LE CANAL D'ORLÉANS
Office de Tourisme Tourist Office	Alimentation Grocery	Toilettes Toilets
Gare SNCF Train station	Produits locaux Local products	Eau potable Drinking water
Arrêt ligne Car Rémi équipé de racks vélos Bus service with bike racks stop	Parking Car park	Aire de pique-nique Picnic area
Consigne à vélo Bicycle locker	Borne de recharge électrique Electric charging station	Base de Loisirs Leisure base

ACCUEIL VÉLO Prestations et services adaptés situés à 5 km maximum de l'itinéraire  
 Appropriate services and accommodation located up to 5 km from the route

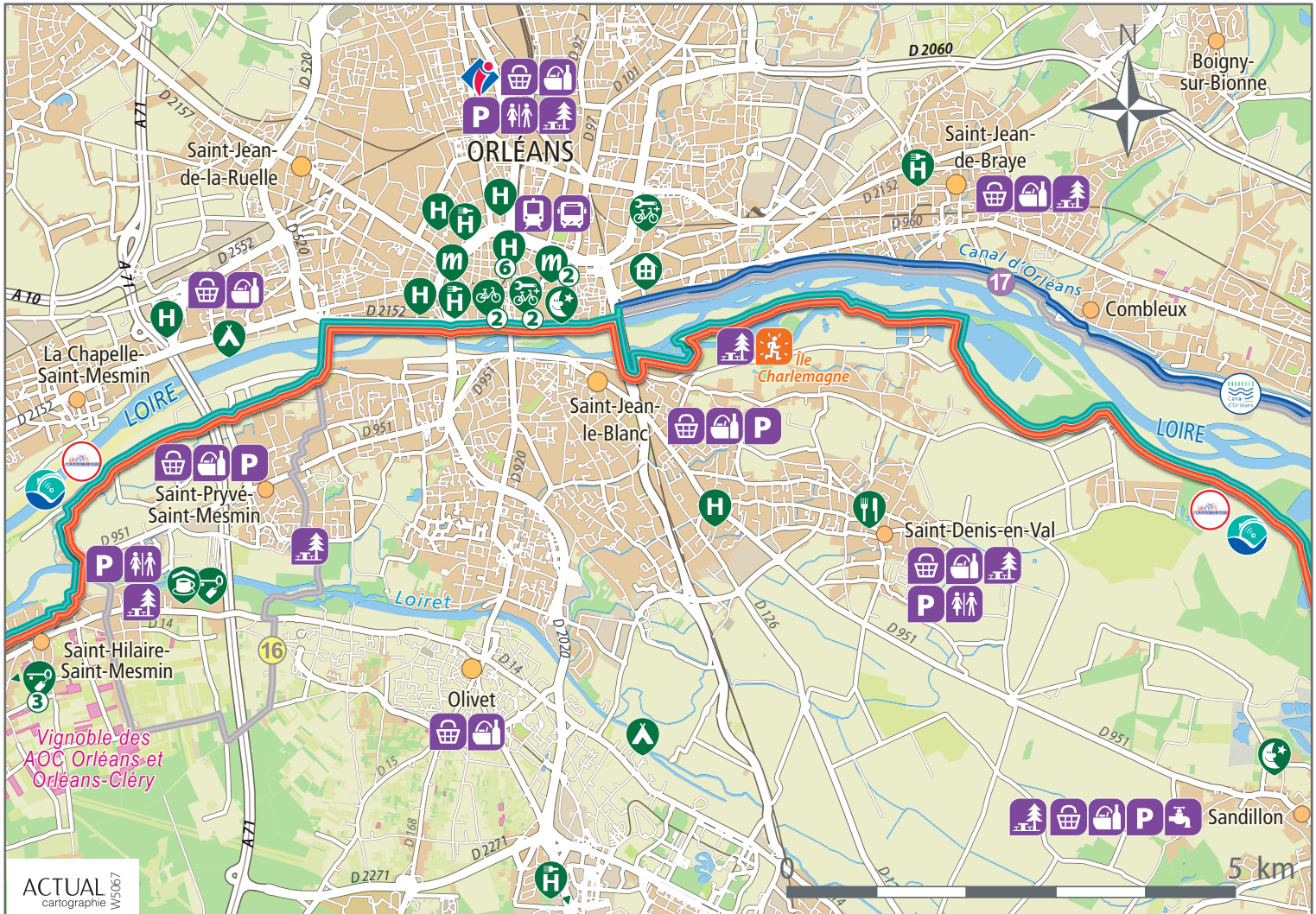
- |   |   |                                     |
|---|---|-------------------------------------|
| Hôtel<br>Hotel  | Chambre d'hôtes<br>Bed and breakfast          | Réparation vélo<br>Bicycle repair   |
| Hôtel-restaurant<br>Hotel with restaurant                 | Hébergement insolite<br>Unusual accommodation | Location de vélos<br>Bicycle rental |
| Camping<br>Campsite                                       | Auberge de jeunesse<br>Youth hostel           | Musée<br>Museum                     |
| Meublé de tourisme<br>Self-catering holiday accommodation | Restaurant<br>Restaurant                      |                                     |

RETROUVEZ LA LISTE DES PRESTATAIRES ACCUEIL VÉLO AU VERSO  
 FIND THE LIST OF ACCUEIL VÉLO SERVICE PROVIDERS OVERLEAF

Document réalisé par Tourisme Loiret - édition mars 2026



A pied, à vélo, à cheval, sur l'eau, découvrez le Loiret au fil de l'eau  
 LOIRETAUFILDELEAU.FR



**ACCUEIL  
VELO**Prestations et services adaptés situés à 5 km maximum de l'itinéraire  
*Appropriate services and accommodation located up to 5 km from the route***La Chapelle-Saint-Mesmin**

**H** **Kyriad Direct Orléans Ouest** ★★  
20 rue de La Chistera  
ZAC de la Chistera  
+33(0) 2 38 70 61 61

**Olivet**

**A** **Camping d'Olivet** ★★★  
Rue du Pont Bouchet  
+33(0) 2 38 63 53 94

**C** **Château du Rondon**  
3232 rue du Général de Gaulle  
+33(0) 7 45 33 21 28

**Orléans**

**m** **CERCIL Musée - Mémorial des enfants du Vel d'Hiv**  
45 rue du Bourdon Blanc  
+33(0) 2 38 42 03 91

**m** **FRAC Centre-Val de Loire**  
88 rue du Colombier  
+33(0) 2 38 62 52 00

**m** **Musée des Beaux-Arts**  
1 rue Fernand Rabier  
+33(0) 2 38 79 21 83

**C** **L'Atelier de véloMAN**  
46 rue du Pressoir Neuf  
+33(0) 7 86 48 50 15

**C** **Détours de Loire**  
58 rue de la Charpenterie  
+33(0) 2 38 77 12 52  
+33(0) 2 47 61 22 23

**C** **Vélo Val de Loire**  
10 quai Cypierre  
+33(0) 2 38 83 79 67

**H** **Auberge de jeunesse d'Orléans**  
3 rue Croix-Pêchée  
+33(0) 2 38 53 60 06  
+33(0) 6 17 67 64 58

**C** **Cabochér**  
**Nuitée Insolite en toue cabanée**  
Quai de Loire  
+33(0) 6 42 31 33 60

**H** **B&B Orléans Centre Foch** ★★★  
4 rue du Maréchal Foch  
+33(0) 2 38 54 23 11

**H** **Empreinte Hôtel & Spa** ★★★★★  
80 quai du Châtelet  
+33(0) 2 38 75 10 52

**H** **Jackotel** ★★  
18 cloître Saint-Aignan  
+33(0) 2 38 54 48 48

**H** **Hôtel de l'Abeille** ★★★  
64 rue d'Alsace Lorraine  
+33(0) 2 38 53 54 87

**H** **Hôtel des Cèdres** ★★★  
17 rue du Maréchal Foch  
+33(0) 2 38 62 22 92

**H** **Hôtel d'Orléans** ★★★  
6 rue Adolphe Crespin  
+33(0) 2 38 53 35 34

**H** **Hôtel Escale Oceania** ★★★  
16 quai Saint-Laurent  
+33(0) 2 38 54 47 65

**H** **Hôtel-restaurant Mercure Orléans Centre Bords de Loire** ★★★★★  
44-46 quai Barentin  
+33(0) 2 38 62 17 39

**H** **Hôtel IBIS Orléans Centre Gare** ★★★  
17 avenue de Paris  
+33(0) 2 38 62 40 40

**H** **Hôtel Saint-Martin** ★★★  
52 boulevard Alexandre Martin  
+33(0) 2 38 53 02 28

**H** **Urban Jungle Grand Hôtel Orléans** ★★★  
1 rue de la Lionne  
+33(0) 2 38 53 19 79

**H** **Novotel Orléans Demeure de Campagne Chemins de Sologne** ★★★★★  
2 rue Honoré de Balzac  
+33(0) 2 38 63 04 28

**Saint-Denis-en-Val**

**C** **L'Hédyoniste en Val**  
10 rue de Saint-Denis  
+33(0) 2 38 82 81 84

**Saint-Hilaire-Saint-Mesmin**

**C** **Gîtes du Loiret et du Ruet**  
1114 et 1475 rue de Verdun  
+33(0) 6 52 96 84 76

**Saint-Jean-de-Braye**

**H** **BRIT Hotel-restaurant Orléans Saint-Jean-de-Braye L'Antares** ★★★  
2 avenue du Général Leclerc  
+33(0) 2 38 21 59 59

**Saint-Jean-de-la-Ruelle**

**A** **Camping municipal Gaston Marchand** ★  
rue de la Roche  
+33(0) 2 38 79 33 53

**Saint-Jean-le-Blanc**

**H** **Hôtel Villa Marjane** ★★★  
121 route de Sandillon  
+33(0) 2 38 66 35 13

**Sandillon**

**C** **La Cabane des fichettes**  
240 rue de Vilaine  
+33(0) 6 25 68 16 02

**Où trouver des informations ? Where to find tourism informations?**

**Office de tourisme d'Orléans Val de Loire**  
+33(0) 2 38 24 05 05  
www.tourisme-orleansmetropole.com  
Orléans : 23 place du Martroi

**Recommandations****Recommendations**

- Le port du casque est conseillé pour les adultes & obligatoire pour les enfants de moins de 12 ans (article R431-1-3 du code de la route)
- Le port d'un gilet rétro-réfléchissant certifié est obligatoire pour tout cycliste (et son passager) circulant hors agglomération, la nuit, ou lorsque la visibilité est insuffisante
- Assurez-vous d'avoir un vélo en bon état de fonctionnement et le nécessaire de réparation contre les crevaisons
- Pensez à vous hydrater régulièrement et prenez la mesure des distances que vous allez effectuer

- Wearing a helmet is recommended for adults & mandatory for children aged under 12 (article R431-1-3 of the French Highway Code)
- High-visibility yellow jackets must be worn by all cyclists (and their passengers) travelling outside built-up areas, at night or in conditions of poor visibility
- Ensure that your bicycle is in good working order and that you have a puncture repair kit
- Remember to stay hydrated and be realistic about the distances you plan to cover



Que découvrir sur le trajet ? *What to discover along the route?*

- Vignoble des AOC Orléans et Orléans-Cléry  
*AOC Orléans et Orléans-Cléry vineyards*

**Beaugency**

- Château de Lumières / *Château de Lumières*
- Donjon Tour de César (visible de l'extérieur)  
*Tour de César Keep (visible from outside)*
- Hôtel de Ville et maisons à pans de bois  
*Town hall and timber-framed houses*
- Pont sur la Loire / *Bridge over the river Loire*
- Espace naturel sensible Les Rives de Beaugency  
*Beaugency riverbanks natural area*
- Labyrinthe de Beaugency / *Labyrinth of Beaugency*

**Cléry-Saint-André**

- Basilique Notre-Dame de Cléry et tombeau de Louis XI  
*Notre-Dame de Cléry basilica and Louis XI's tomb*

**Mareau-aux-Prés**

- Vergers / *Orchards*
- Sentier pédagogique des Isles / *Island educational trail*

**Meung-sur-Loire**

- Collégiale Saint-Liphard / *Collegiate church of St. Liphard*
- Ruelles de la cité médiévale / *The medieval town streets*
- Musée de Meung - Espace culturel de la Monnaie  
*Meung-sur-Loire museum - Cultural centre of La Monnaie*
- Château-Parc de Meung-sur-Loire  
*Château & Park of Meung-sur-Loire*

- Promenade en bateau sur la Loire / *Boat trip on the Loire*
- Les Jardins de Roquelin / *Roquelin gardens*
- Jardin Arboretum d'Ilex / *Garden Arboretum Ilex*
- Parc de la Folie Hubert / *La Folie Hubert garden*
- Espace naturel sensible des courtils des Mauves  
*Des Courtils des Mauves natural area*

**Saint-Hilaire-Saint-Mesmin**

- Pont Saint-Nicolas / *St. Nicolas bridge*
- Le bourg et la mairie, style normand avec colombages  
*The village centre and the half-timbered Norman style town hall*

**Saint-Pryvé-Saint-Mesmin**

- Pointe de Courpain (confluence Loire-Loiret)  
*Pointe de Courpain (Rivers Loire-Loiret meeting point)*
- Réserve naturelle de Saint-Mesmin  
*Saint-Mesmin nature reserve*
- Ancien four à briques / *Old brick oven*
- Sentier pédagogique de la Croix de Miccy  
*Cross of Miccy educational path*
- Lac de Bel-Air / *Lake Bel-Air*

**Tavers**

- Site géologique remarquable les Eaux Bleues et Sables d'Or (eaux bouillonnantes des Fontenils)  
*Les Eaux Bleues and Sables d'Or remarkable geological site (Les Fontenils bubbling spring)*

Où louer un vélo ? *Where to rent a bike?*

- Combreux :** BSN Aventure +33(0) 2 59 16 03 85 +33(0) 7 74 81 63 01
- Briare :** Maison du pont-canal +33(0) 6 45 04 62 17
- Briare :** Vélo Val de Loire +33(0) 2 38 83 79 67
- Châteauneuf-sur-Loire :** BSN Aventure +33(0) 2 59 16 03 85 +33(0) 7 74 81 63 01
- Meung-sur-Loire :** Le Tandem Café-vélo +33(0) 6 09 82 26 59
- Orléans :** Détours de Loire +33(0) 2 38 77 12 52 +33(0) 2 47 61 22 23
- Orléans :** Vélo Val de Loire +33(0) 2 38 83 79 67
- Sully-sur-Loire :** L'Arcatène +33(0) 6 09 82 26 59

LOIRETBALADES.FR

<b>6</b> LA LOIRE À VÉLO	<b>3</b> LA SCANDIBÉRIQUE
Office de Tourisme <i>Tourist Office</i>	Alimentation <i>Groceries</i>
Domaine viticole à visiter <i>Winegrowing estates to visit</i>	Produits locaux <i>Local products</i>
Consigne à vélo <i>Bicycle locker</i>	<b>P</b> Parking <i>Car park</i>
Borne de recharge électrique <i>Electric charging station</i>	Gare SNCF <i>Train station</i>
Toilettes <i>Toilets</i>	Eau potable <i>Drinking water</i>
Aire de pique-nique <i>Picnic area</i>	Réparation de vélo <i>Bicycle repair</i>

**ACCUEIL VÉLO** Prestations et services adaptés situés à 5 km maximum de l'itinéraire  
*Appropriate services and accomodation located up to 5 km from the route*

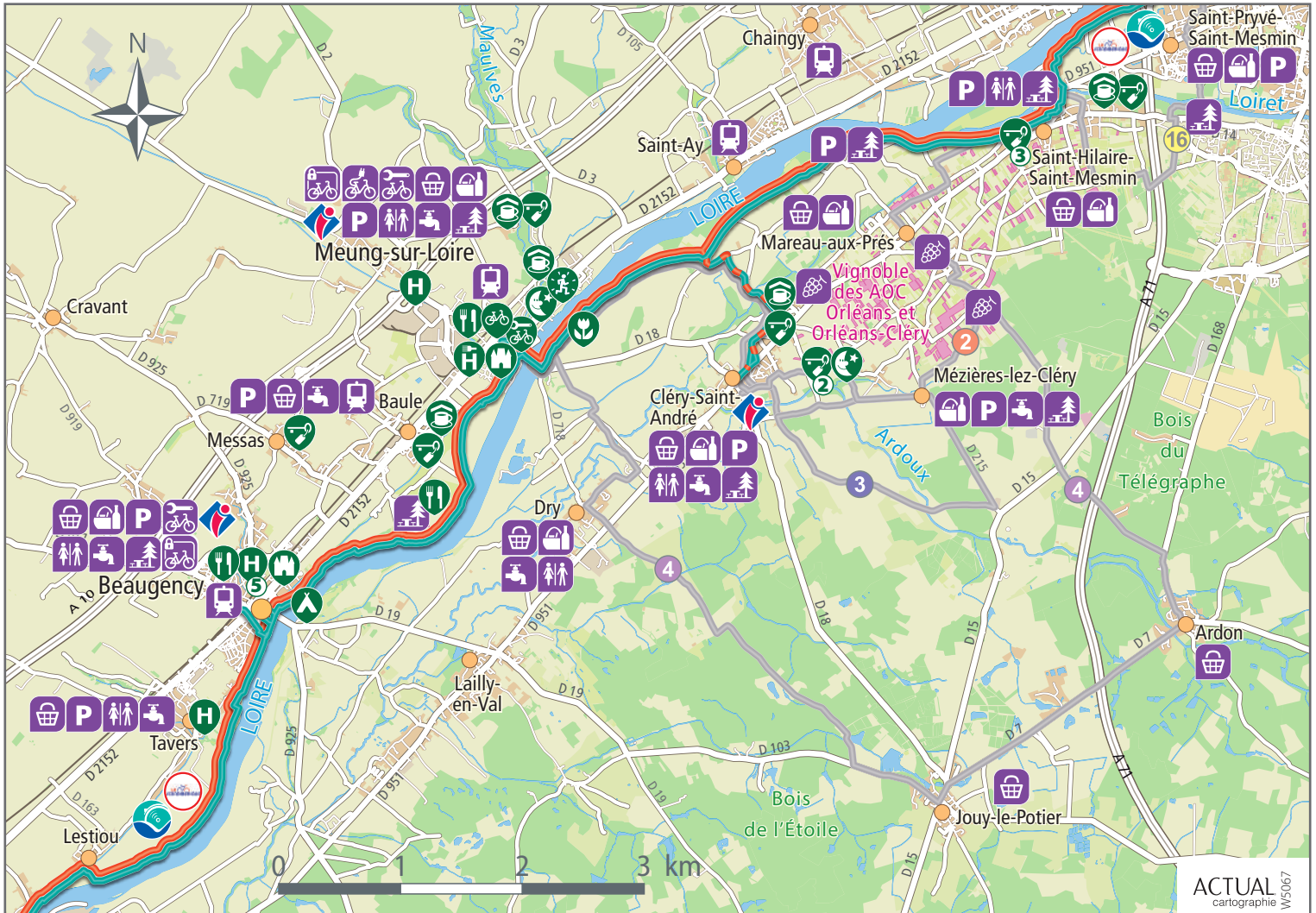
Hôtel <i>Hotel</i>	Chambre d'hôtes <i>Bed and breakfast</i>	Réparation vélo <i>Bicycle repair</i>
Hôtel-restaurant <i>Hotel with restaurant</i>	Hébergement insolite <i>Unusual accommodation</i>	Location de vélos <i>Bicycle rental</i>
Camping <i>Campsite</i>	Restaurant <i>Restaurant</i>	Château <i>Castle</i>
Meuble de tourisme <i>Self-catering holiday accommodation</i>	Activité <i>Outdoor activity</i>	Parc et jardin <i>Garden</i>

RETROUVEZ LA LISTE DES PRESTATAIRES ACCUEIL VÉLO AU VERSO  
 FIND THE LIST OF ACCUEIL VÉLO SERVICE PROVIDERS OVERLEAF

Document réalisé par Tourisme Loiret - édition mars 2026



A pied, à vélo, à cheval, sur l'eau, découvrez le Loiret au fil de l'eau  
 LOIRETAUFILDELEAU.FR



**ACCUEIL  
VELO**Prestations et services adaptés situés à 5 km maximum de l'itinéraire  
*Appropriate services and accommodation located up to 5 km from the route***Baule****Le Colombier**12 rue des Grands Champs  
+33(0) 6 38 71 51 89**Les Larris de Garenne**13 rue de la Garenne  
+33(0) 6 71 64 24 64**Guinguette La Corne des Patûres**Bord de Loire (entre Meung-sur-Loire et Beaugency)  
+33(0) 6 99 99 09 70**Beaugency****Château de Lumières**2 place Dunois  
+33(0) 2 34 59 74 73**Chez Henri II**43 rue du Pont  
+33(0) 2 38 44 16 65**Camping Val de Flux ★★★**Route de Lailly - Pont de Loire  
+33(0) 2 38 14 72 66**Grand Hôtel de l'Abbaye ★★★**2 quai de l'Abbaye  
+33(0) 2 38 45 10 10**Le Beaugency ★★**3 avenue de Blois  
+33(0) 2 38 46 43 43**Hostellerie de l'Écu de Bretagne ★★★**5 rue de la Maille d'or  
+33(0) 2 38 44 67 60**Le Relais des Templiers ★★**68 rue du Pont  
+33(0) 2 38 44 53 78**Hôtel de la Sologne ★★★**6 place Saint Firmin  
+33(0) 2 38 44 50 27**Cléry-Saint-André****Le Clos du Q'Hâtre**4 rue du Hâtre  
+33(0) 6 30 83 18 10**la Ferme du petit Gué du Roi**Lieu-dit Le Gué du Roi  
+33(0) 2 36 47 04 98  
+33(0) 6 52 00 17 79**Chez Louissette**98 rue de Saint-André  
+33(0) 6 04 13 46 30**Messas****La Talonnière**3 rue des Hauts Talons  
+33(0) 9 78 35 01 65**Meung-sur-Loire****Château-Parc de Meung-sur-Loire**16 place du Martroi  
+33(0) 2 38 44 36 47**Association Cœur de Loire  
Balade en bateau traditionnel  
et nuit à bord**

Embarcadère Le Bout du Monde

8 quai Jeanne d'Arc  
+33(0) 6 67 88 01 52  
+33(0) 6 80 68 21 27**Les Jardins de Roquelin**Lieu-dit Roquelin  
+33(0) 6 70 95 37 70**Le Tandem Café-Vélo**

22 rue Emmanuel Troulet

+33(0) 2 18 88 91 87

**La Vélocisterie**14 rue Emmanuel Troulet  
+33(0) 2 38 61 71 95**Domaine Saint Hilaire**17 rue Saint Hilaire  
+33(0) 6 14 38 90 97**La Bonnerie**135 route de Clan  
+33(0) 6 98 93 30 77**Hôtel Ibis Budget Orléans  
Ouest Meung-sur-Loire ★★**1000 rue 6ème avenue  
+33(0) 2 38 45 37 78**Best Western  
La Porte des Châteaux ★★★**21 rue de Blois  
+33(0) 2 18 69 30 50**Olivet****Château du Rondon**3232 rue du Général de Gaulle  
+33(0) 7 45 33 21 28**Camping d'Olivet ★★★**Rue du Pont Bouchet  
+33(0) 2 38 63 53 94**Saint-Hilaire-Saint-Mesmin****Gîtes du Loiret et du Ruet**1114 et 1475 rue de Verdun  
+33(0) 6 52 96 84 76**Tavers****La Tonnellerie ★★**12 rue des eaux bleues  
+33(0) 2 38 44 68 15**Où trouver des informations ? Where to find tourism informations?****Office de tourisme  
d'Orléans Val de Loire**

+33(0) 2 38 24 05 05

[www.tourisme-orleansmetropole.com](http://www.tourisme-orleansmetropole.com)

Orléans : 23 place du Martroi

**Office de tourisme des Terres  
du Val de Loire**

+33(0) 2 38 44 32 28

[www.tourisme-terresduvalde Loire.fr](http://www.tourisme-terresduvalde Loire.fr)

Beaugency : Halle - Place du petit marché

Cléry-Saint-André : 74 bis rue du Maréchal Foch

Meung-sur-Loire : 1 rue Emmanuel Troulet

**Recommandations****Recommendations**

- Le port du casque est conseillé pour les adultes & obligatoire pour les enfants de moins de 12 ans (article R431-1-3 du code de la route)
- Le port d'un gilet rétro-réfléchissant certifié est obligatoire pour tout cycliste (et son passager) circulant hors agglomération, la nuit, ou lorsque la visibilité est insuffisante
- Assurez-vous d'avoir un vélo en bon état de fonctionnement et le nécessaire de réparation contre les crevaisons
- Pensez à vous hydrater régulièrement et prenez la mesure des distances que vous allez effectuer

- Wearing a helmet is recommended for adults & mandatory for children aged under 12 (article R431-1-3 of the French Highway Code)
- High-visibility yellow jackets must be worn by all cyclists (and their passengers) travelling outside built-up areas, at night or in conditions of poor visibility
- Ensure that your bicycle is in good working order and that you have a puncture repair kit
- Remember to stay hydrated and be realistic about the distances you plan to cover