


PATRIMOINE

MOULINS ET BELLES DEMEURES :

De longue date la rivière Loire a été aménagée pour faire tourner **les roues des nombreux moulins** qui jalonnent son tracé. Cinq sont visibles le long de la promenade. Bassins, chaussées et déversoirs ont, au cours des siècles, domestiqué la rivière. C'est sans compter sur les belles demeures et les villas construites sur les hauteurs. Certaines

ont la particularité de posséder, au bord de l'eau, une gare à bateau où l'on rangeait les barques. Celle de la **Quétonnière**, de style oriental, attire et retient le regard des promeneurs. Aujourd'hui, il en résulte un patrimoine très original et des paysages inoubliables qui enchantent les amoureux d'histoire et de nature !

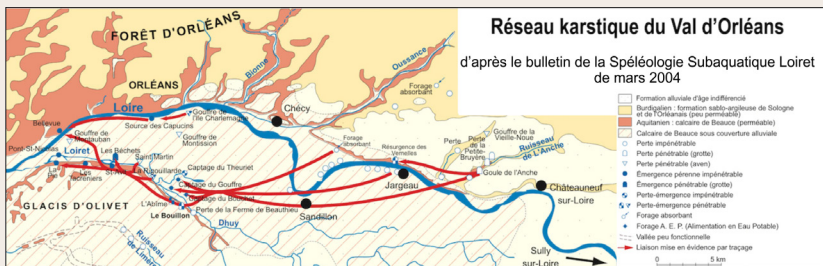


© CDRP45 - JM

ENVIRONNEMENT, GÉOLOGIE ÉNIGMATIQUE LOIRET :

Comme l'expliquent les spéléologues de l'ASSL (N. Charles - 2015), cet affluent de la Loire, long d'environ 12 km, résulte d'une **résurgence de... la Loire !** En fait, une partie des eaux de la Loire se perd à environ 20 km en amont et circule dans un **vaste réseau karstique** pour ressortir à la **source du Bouillon**, dans le **Parc Floral d'Orléans-La Source**.

Le Bouillon restitue environ 1 m³/s. Lorsque le Loiret rencontre la Loire à la Pointe de Courpain, son débit est en moyenne de 5 m³/s. **D'autres résurgences alimentent le Loiret tout le long de son parcours.** C'est le cas des **sources des Béchets et de Saint-Avit**. Malheureusement, celle de Saint-Avit, au pied du château de la Mothe, se tarit aujourd'hui durant l'été...



© ASSL - 2004




Les bords du Loiret Les moulins d'Olivet

1 h 15
4,6 km

Emblématique des Olivétains et des Orléanais, cette courte promenade vous ravira lors des périodes de fortes chaleurs : l'ombre et la fraîcheur y sont garanties ! À découvrir en famille : deux espaces de jeux sont consacrés aux plus jeunes et de nombreux panneaux explicatifs vous préciseront l'histoire des lieux, dont celle des différents moulins. C'est également l'occasion d'observer les cygnes, canards, poules d'eau, etc., et les nombreux poissons qui peuplent le Loiret !

SITUATION
Olivet est situé à 4 km au sud d'Orléans.

PARKING
N 47.87069 °, E 1.88627 °



© CDRP45 - JM

À DÉCOUVRIR EN CHEMIN

- La gare à bateau du château de la Quétonnière.
- Le moulin de Saint-Julien.
- Le moulin Saint-Samson.
- Le moulin de la Mothe.
- Le moulin des Béchets.
- Le moulin du Bac.
- Les sources Saint-Avit.

À DÉCOUVRIR EN RÉGION

- Orléans, ville d'art et d'histoire.
- Le parc floral d'Orléans-La Source.

BALISAGE
Balisage quasi-inexistant et signalétique implantée à contre-sens ! Aucun risque de se perdre : les panneaux d'information implantés par la ville d'Olivet permettent de facilement se retrouver !

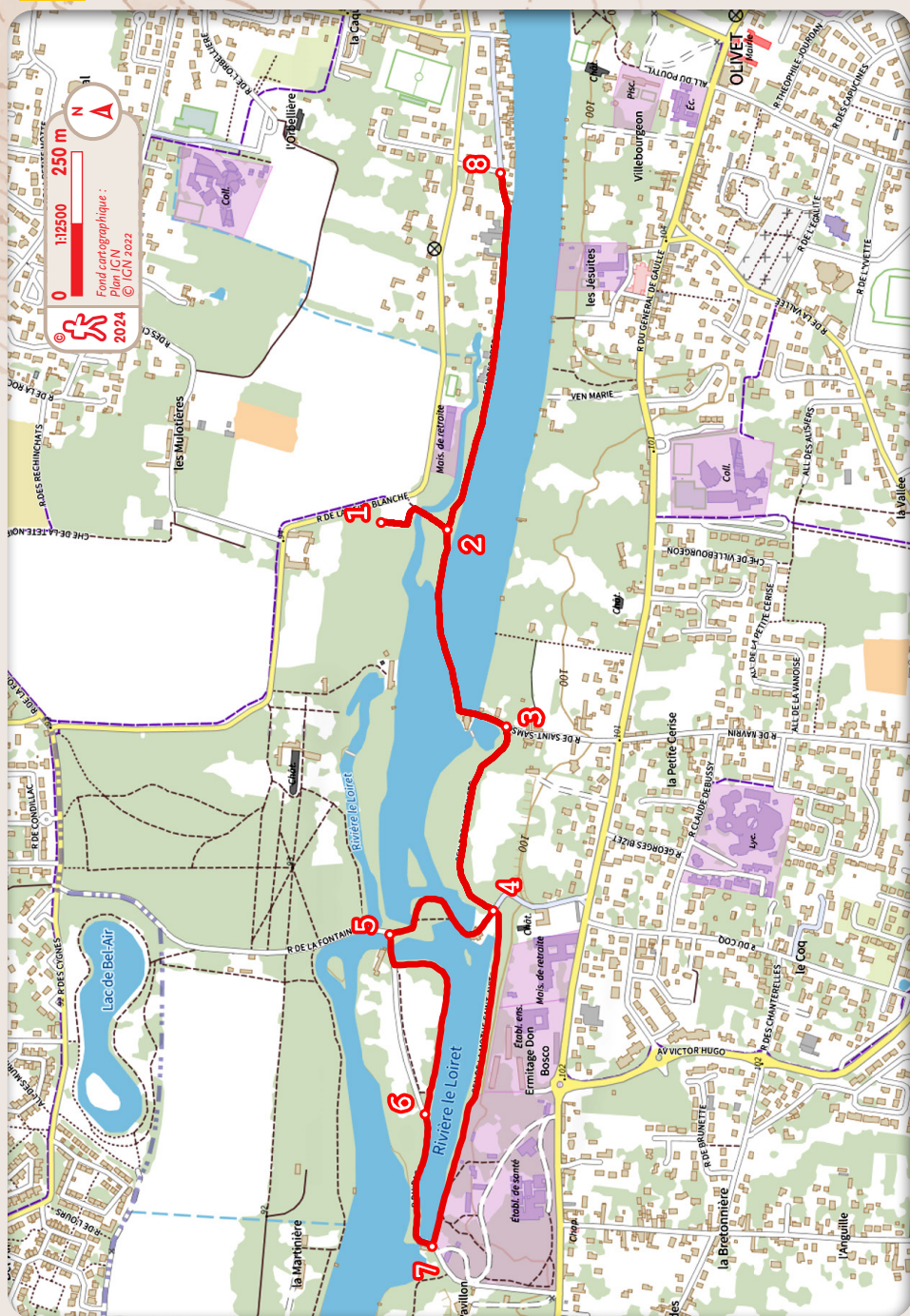
i
• Mairie d'Olivet : 02 38 69 83 00, contact@olivet.fr, <https://www.olivet.fr/fr/tourisme>.

Comité
• CDRP45 : 02 38 49 88 99, loiret@ffrandonnee.fr, <https://loiret.ffrandonnee.fr>.



© CDRP45 - JM

En page 1, les pictogrammes permettent de choisir une randonnée adaptée à ses capacités. Picto 1 = Effort ; picto 2 = Technicité (présence ou non d'obstacles) ; picto 3 = Risque (d'accidents lié à la configuration des lieux).
Cotation : 1 - Facile ; 2 - Assez facile ; 3 - Peu difficile ; 4 - Assez difficile ; 5 - Difficile.



- 1 Au sortir du parking, près de la résidence de la Reine Blanche, traverser un bras du Loiret et rejoindre **le sentier des Prés**, face à **la gare à bateau du château de la Quéttonnière**.
- 2 Tourner à droite et franchir un premier déversoir par une étroite passerelle. Sur la droite, belle vue sur **le moulin de Saint-Julien**, aujourd'hui transformé en maison d'hôtes. Le sentier oblique sur la gauche et passe devant les différentes dépendances du **moulin Saint-Samson** dont l'histoire est millénaire !
- 3 Virer à droite par **le sentier des Martinets**. Il donne accès à une grande aire de jeux pour enfants, dotée de plusieurs tables de pique-nique.
- 4 Suivre par la droite la petite route bitumée et passer devant **le moulin de la Mothe**. Comme ses voisins, il a connu différentes utilisations : moulin à farine, moulin à foulons puis fournisseur d'électricité dans les années 80 ! Traverser le Loiret et poursuivre par l'allée arborée très ombragée. Franchir une nouvelle passerelle sur un déversoir. Profiter d'une pose détente à **l'Éphémère Café**, très fréquenté durant les beaux jours !
- 5 Devant la roue du **moulin des Béchets**, prendre à gauche l'étroit trottoir qui longe une autre passerelle, puis de nouveau à gauche pour rejoindre l'aire de jeux de **la plaine des Béchets**. Descendre le Loiret par le sentier remblayé en bordure de la rivière.
- 6 Face au parking, traverser la rue du Bac et la remonter par la voie de droite, longée par les voitures et partagée avec les vélos (⚠ > Prudence !). Juste après une nouvelle passerelle, retraverser la route (⚠ > Danger !) pour franchir le pont du **moulin du Bac**, doyen des moulins du Loiret.
- 7 Quitter la route en empruntant sur la gauche **le sentier de la Mothe – Saint-Avit**. Implanté le long du Loiret, au pied du coteau, c'est une oasis de verdure et de fraîcheur. Passer devant **les sources Saint-Avit** au pied du château de la Mothe.
- 4 Reprendre en sens inverse **le sentier des Martinets** puis **le sentier des Prés**.
- 2 Continuer tout droit le sentier pour découvrir **les terrasses des différents restaurants implantés au bord du Loiret** et quelques-unes des villas à l'architecture caractéristique.
- 8 Revenir sur ses pas pour regagner le parking !

