BOUCLES À VÉLO

Édition 2025 • BIKE LOOPS

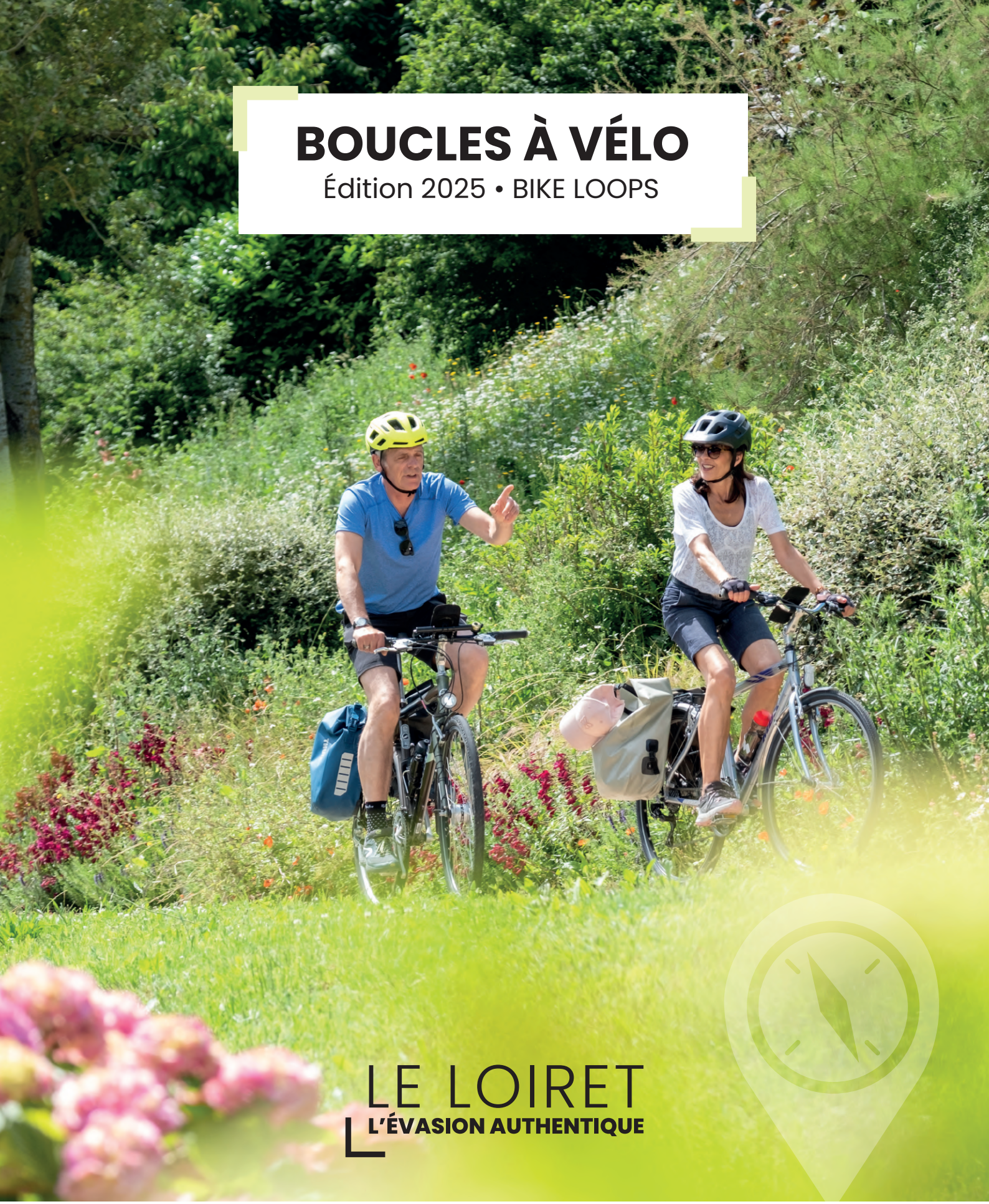

LE LOIRET
L'ÉVASION AUTHENTIQUE

TOURISME LOIRET

Les plus belles balades sont sur
LOIRETBALADES.FR

Crédit photo : Thomas Hennequin

La boucle du Loiret au fil au l'eau

Montargis / Briare / Orléans

231 km
5 jours

Télécharger le circuit
Upload the cycle route

TOURISME LOIRET

Que découvrir sur le trajet ? *What to discover along the route?*

De Montargis à Briare

- Montargis (ville et canaux, musées)
  Montargis (historical center and canals, museums)
- Amilly (Centre d'Art Contemporain, Moulin Bardin)
  Amilly (Contemporary art centre, Bardin's watermill)
- Montbouy (vestiges d'un amphithéâtre gallo-romain)
  Montbouy (ruins of a Gallo-Roman amphiteatre)
- Châtillon-Coligny (musées)
  Châtillon-Coligny (museums)
- Rogny-les-Sept-Ecluses (la succession des sept écluses)
  Rogny-les-Sept-Ecluses (Rogny's seven locks)
- Briare (Pont-canal, port et ses canaux, émaux, musées)
  Briare (aqueduct,canals and marina, enamels, museums)

De Briare à Orléans

- Briare (Pont-canal, port et ses canaux, émaux, musées)
  Briare (aqueduct,canals and marina, enamels, museums)
- Saint-Brisson-sur-Loire (village et château)
  Saint-Brisson-sur-Loire (castle and village)
- Gien (château-musée, Faïencerie de Gien, pont médiéval)
  Gien (castle-museum, Gien's earthenware factory, medieval bridge)
- Sully-sur-Loire (château et parc, ancien pont ferroviaire)
  Sully-sur-Loire (castle and park, ancient train bridge)
- Saint-Benoît-sur-Loire (abbaye et village)
  Saint-Benoit-sur-Loire (abbey and village)
- Germigny-des-Prés (oratoire carolingien)
  Germigny-des-Prés (Carolingian oratory)
- Châteauneuf-sur-Loire (musée, pont suspendu illuminé)
  Châteauneuf-sur-Loire (museum, illumined suspension bridge)
- Jargeau (village)
  Jargeau (village)
- Ouvrouer-les-Champs (Site naturel)
  Ouvrouer-les-Champs (natural site)
- Orléans (cathédrale, musées, centre historique, base de loisirs, promenades en bateau)
  Orléans (cathedral, museums, old district, leisure centre, boat trip on the Loire)

D'Orléans à Montargis

- Orléans (cathédrale, musées, centre historique, base de loisirs, promenades en bateau)
  Orléans (cathedral, museums, old district, leisure centre, boat trip on the Loire)
- Combleux (ancien village de mariniers, promenades en bateau sur le canal et la Loire)
  Combleux (ancient mariners village, boat trip on the canal and the Loire)
- Combreux (Etang de la Vallée, Forêt d'Orléans)
  Combreux (Vallée Pond's leisure centre, Orléans'forest)
- Vieilles-Maisons-sur-Joudry (Etang des Bois, site de Grignon, promenade en péniche, espace naturel sensible)
  Vieilles-Maisons-sur-Joudry (Bois Pond's leisure centre, Grignon's place, boat trip, natural aera)
- Châlette-sur-Loing (base de loisirs du lac, espace naturel sensible)
  Châlette-sur-Loing (Leisure centre of the lake, natural aera)

Les étapes de la boucle à consulter : *Find the bike cards steps of the route :*

- **A La Scandibérique :** Châlette-sur-Loing / Montargis
- **B La Scandibérique :** Montargis / Châtillon-Coligny
- **C La Scandibérique :** Châtillon-Coligny / Briare
- **E La Loire à Vélo & La Scandibérique :** Briare / Gien
- **F La Loire à Vélo & La Scandibérique :** Gien / Sully-sur-Loire
- **G La Loire à Vélo & La Scandibérique :** Sully-S/Loire / Châteauneuf-S/Loire
- **H La Loire à Vélo & La Scandibérique :** Châteauneuf-S/Loire / St-Denis-en-Val
- **I La Loire à Vélo & La Scandibérique :** St-Denis-en-Val / Orléans
- **K Le Canal d'Orléans à vélo :** Orléans / Vitry-aux-Loges
- **L Le Canal d'Orléans à vélo :** Vitry-aux-Loges / Vieilles-Maisons-S/Joudry
- **M Le Canal d'Orléans à vélo :** Vieilles-Maisons-S/Joudry / Châlette-S/Loing

LOIRETBALADES.FR

Le Canal d'Orléans — La Scandibérique — La Loire à Vélo

Office de Tourisme
Tourist Office

Gare SNCF
Train station

Arrêt ligne Car Rémi équipé de racks vélos
Bus service with bike racks stop

ACCUEIL VÉLO

Pensez à la marque nationale Accueil Vélo : prestations et services adaptés à l'accueil des cyclotouristes situés à 5 km maximum de l'itinéraire
(retrouvez la liste des établissements sur chaque fiche vélo des tronçons)

Choose the label quality Accueil Vélo : appropriate services and accomodation located up to 5 km from the route (find the establishments list on each bike card steps)

Document réalisé par Tourisme Loiret - édition mars 2025

Où louer un vélo ? *Where to rent a bike?*

Briare : Maison du pont-canal	*+33(0) 6 45 04 62 17*
Briare : Vélo Val de Loire	*+33(0) 2 38 83 79 67*
Orléans : Détours de Loire	*+33(0) 2 38 77 12 52 +33(0) 2 47 61 22 23*
Orléans : Vélo Val de Loire	*+33(0) 2 38 83 79 67*
Sully-sur-Loire : L'Arcatène	*+33(0) 6 09 82 26 59*

Où trouver des informations ? *Where to find tourism informations?*

Localisez les offices de tourisme le long de la boucle sur **tourismeloiret.com**

All informations about the tourist offices along the bike route on tourismeloiret.com

Recommandations

- Le port du casque est conseillé pour les adultes & obligatoire pour les enfants de moins de 12 ans (article R431-1-3 du code de la route)
- Le port d'un gilet rétro-réfléchissant certifié est obligatoire pour tout cycliste (et son passager) circulant hors agglomération, la nuit, ou lorsque la visibilité est insuffisante
- Assurez-vous d'avoir un vélo en bon état de fonctionnement et le nécessaire de réparation contre les crevaisons
- Pensez à vous hydrater régulièrement et prenez la mesure des distances que vous allez effectuer

Recommendations

- *Wearing a helmet is recommended for adults & mandatory for children aged under 12 (article R431-1-3 of the French Highway Code)*
- *High-visibility yellow jackets must be worn by all cyclists (and their passengers) travelling outside built-up areas, at night or in conditions of poor visibility*
- *Ensure that your bicycle is in good working order and that you have a puncture repair kit*
- *Remember to stay hydrated and be realistic about the distances you plan to cover*

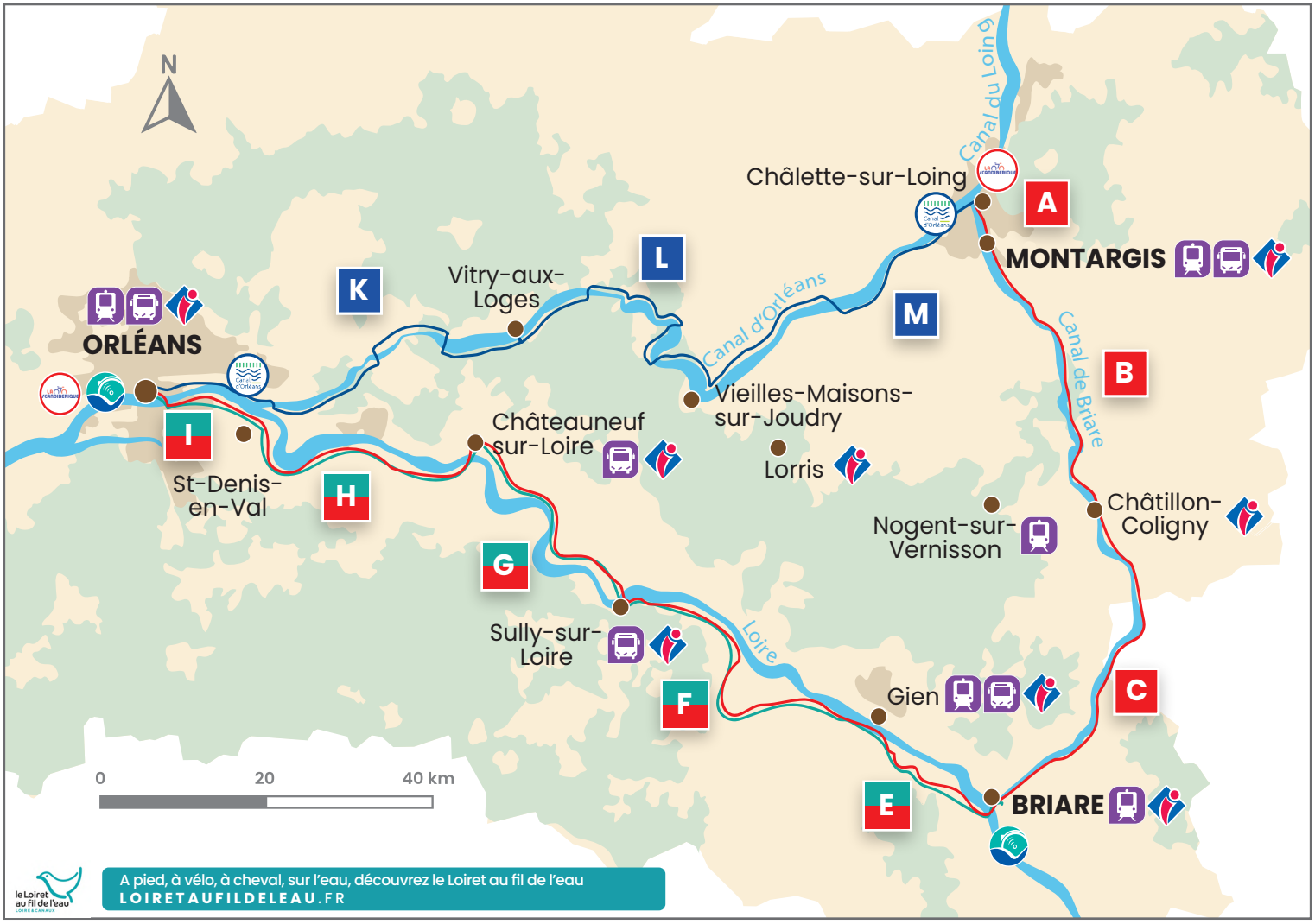

A pied, à vélo, à cheval, sur l'eau, découvrez le Loiret au fil de l'eau
LOIRETAUFILDELEAU.FR

boucle / loop

1 Boucle en forêt d'Orléans

Orléans Métropole

VOIE VERTE

7 km

0:35

+2km / +10min jusqu'à Semoy

Télécharger le circuit
Upload the cycle route

TOURISME LOIRET

LOIRETBALADES.FR

Que découvrir sur le trajet ? *What to discover along the route?*

Boigny-sur-Bionne

- Château de la Commanderie et sa tour pigeonnier (visibles de l'extérieur)
  Pigeon tower and Château de la Commanderie (visible from outside)

Saint-Jean-de-Braye

- Château de Charbonnière (visible de l'extérieur)
  Château de Charbonnière (visible from outside)
- Étang du Ruet (vue panoramique)
  Ruet's pond (panoramic view)
- Arbres remarquables / *Remarkable trees*

Où louer un vélo ? *Where to rent a bike?*

Briare : Maison du pont-canal	*+33(0) 6 45 04 62 17*
Briare : Vélo Val de Loire	*+33(0) 2 38 83 79 67*
Orléans : Détours de Loire	*+33(0) 2 38 77 12 52 +33(0) 2 47 61 22 23*
Orléans : Vélo Val de Loire	*+33(0) 2 38 83 79 67*
Sully-sur-Loire : L'Arcatène	*+33(0) 6 09 82 26 59*

Où trouver des informations ? *Where to find tourism informations?*

Office de tourisme d'Orléans Val de Loire
+33(0) 2 38 24 05 05
www.tourisme-orleansmetropole.com
Orléans : 23 place du Martroi

A pied, à vélo, à cheval, sur l'eau, découvrez le Loiret au fil de l'eau
LOIRETAUFILDELEAU.FR

1 Boucle / *Loop*

- Alimentation / *Grocerie*
- Produits locaux / *Local products*
- Eau potable / *Drinking water*
- Toilettes / *Toilets*
- Parking / *Car park*
- Aire de pique-nique / *Picnic area*

ACCUEIL VÉLO Prestations et services adaptés situés à 5 km maximum de l'itinéraire
Appropriate services and accomodation located up to 5 km from the route

Hôtel-Restaurant
Hotel Restaurant

Saint-Jean-de-Braye

Brit Hotel-restaurant Orléans Saint-Jean-de-Braye L'Antarès ★★★
2 avenue du Général Leclerc
+33(0) 2 38 21 59 59

Document réalisé par Tourisme Loiret - édition mars 2025

Recommandations

- Le port du casque est conseillé pour les adultes & obligatoire pour les enfants de moins de 12 ans (article R431-1-3 du code de la route)
- Le port d'un gilet rétro-réfléchissant certifié est obligatoire pour tout cycliste (et son passager) circulant hors agglomération, la nuit, ou lorsque la visibilité est insuffisante
- Assurez-vous d'avoir un vélo en bon état de fonctionnement et le nécessaire de réparation contre les crevaisons
- Pensez à vous hydrater régulièrement et prenez la mesure des distances que vous allez effectuer

Recommendations

- *Wearing a helmet is recommended for adults & mandatory for children aged under 12 (article R431-1-3 of the French Highway Code)*
- *High-visibility yellow jackets must be worn by all cyclists (and their passengers) travelling outside built-up areas, at night or in conditions of poor visibility*
- *Ensure that your bicycle is in good working order and that you have a puncture repair kit*
- *Remember to stay hydrated and be realistic about the distances you plan to cover*

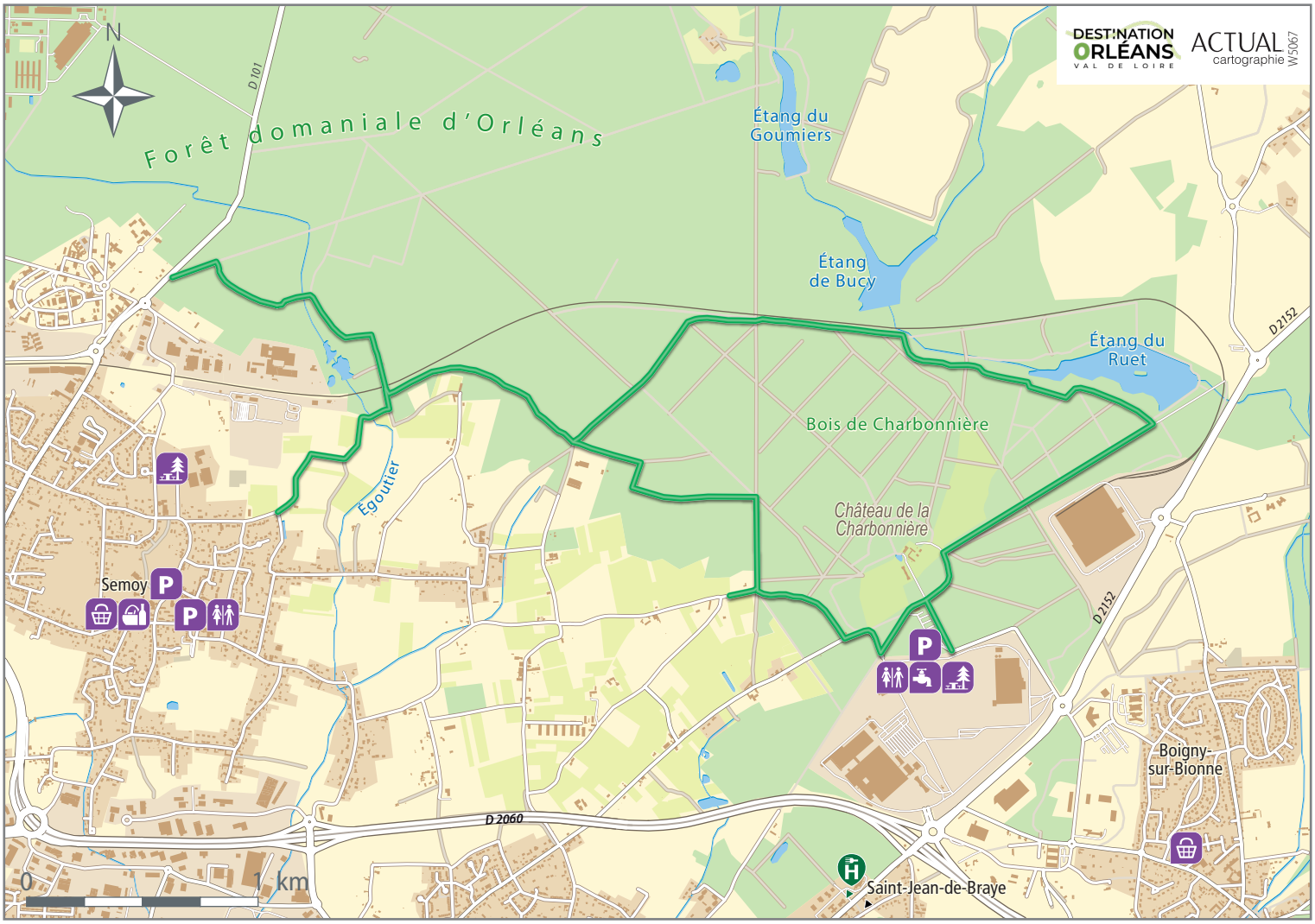

boucle / loop

2 Entre vignes et vergers, de la Loire au Loiret

23 km
1:30

Télécharger le circuit
Upload the cycle route

TOURISME LOIRET

LOIRETBALADES.FR

Que découvrir sur le trajet ? *What to discover along the route?*

- Vignoble des AOC Orléans et Orléans-Cléry
  AOC Orléans et Orléans-Cléry vineyards

Cléry-Saint-André
- Basilique Notre-Dame de Cléry et tombeau de Louis XI
  Basilica of Notre-Dame de Cléry and tomb of king Louis XI

Mézières-lez-Cléry
- Château (visible de l'extérieur)
  Château (visible from outside)
- Tumulus de la Butte des Élus / *Tumulus of Élus hill*

Mareau-aux-Prés
- Vergers / *Orchards*
- Sentier pédagogique des Isles / *Island educational trail*
- Réserve naturelle de Saint-Mesmin (hors circuit)
  Saint-Mesmin nature reserve (off the route)

Saint-Hilaire-Saint-Mesmin
- Bourg et mairie de style normand avec colombages
  Village centre and half-timbered Norman style town hall
- Pont Saint-Nicolas
  St. Nicolas bridge

Saint-Pryvé-Saint-Mesmin
- Pointe de Courpain (confluence Loire-Loiret) (hors circuit)
  Pointe de Courpain (Loire – Loiret meeting point) (off the route)

Où louer un vélo ? *Where to rent a bike?*

Briare : **Maison du pont-canal** *+33(0) 6 45 04 62 17*
Briare : **Vélo Val de Loire** *+33(0) 2 38 83 79 67*
Orléans : **Détours de Loire** *+33(0) 2 38 77 12 52 +33(0) 2 47 61 22 23*
Orléans : **Vélo Val de Loire** *+33(0) 2 38 83 79 67*
Sully-sur-Loire : **L'Arcatène** *+33(0) 6 09 82 26 59*

Où trouver des informations ? *Where to find tourism informations?*

Office de tourisme des Terres du Val de Loire
+33(0) 2 38 44 32 28
www.tourisme-terresduvaldeloire.fr
Beaugency : Halle - Place du petit marché
Cléry-Saint-André : 74 bis rue du Maréchal Foch
Meung-sur-Loire : 1 rue Emmanuel Troulet

Office de tourisme d'Orléans Val de Loire
+33(0) 2 38 24 05 05
www.tourisme-orleansmetropole.com
Orléans : 23 place du Martroi

Recommandations / *Recommendations*

- Le port du casque est conseillé pour les adultes & obligatoire pour les enfants de moins de 12 ans (article R431-1-3 du code de la route)
- Le port d'un gilet rétro-réfléchissant certifié est obligatoire pour tout cycliste (et son passager) circulant hors agglomération, la nuit, ou lorsque la visibilité est insuffisante
- Assurez-vous d'avoir un vélo en bon état de fonctionnement et le nécessaire de réparation contre les crevaisons
- Pensez à vous hydrater régulièrement et prenez la mesure des distances que vous allez effectuer

- *Wearing a helmet is recommended for adults & mandatory for children aged under 12 (article R431-1-3 of the French Highway Code)*
- *High-visibility yellow jackets must be worn by all cyclists (and their passengers) travelling outside built-up areas, at night or in conditions of poor visibility*
- *Ensure that your bicycle is in good working order and that you have a puncture repair kit*
- *Remember to stay hydrated and be realistic about the distances you plan to cover*

2 Boucle / Loop — 3 La Scandibérique — 6 La Loire à Vélo

- Office de Tourisme / *Tourist Office*
- Gare SNCF / *Train station*
- Domaine viticole à visiter / *Winegrowing estates to visit*
- Alimentation / *Grocerie*
- Produits locaux / *Local products*
- Parking / *Car park*
- Toilettes / *Toilets*
- Eau potable / *Drinking water*
- Aire de pique-nique / *Picnic area*

ACCUEIL VÉLO Prestations et services adaptés situés à 5 km maximum de l'itinéraire
Appropriate services and accomodation located up to 5 km from the route

- Hôtel / *Hotel*
- Meublé de tourisme / *Furnished let*
- Hébergement insolite / *Unusual accomodation*
- Parc et jardin / *Garden*

Cléry-Saint-André
Villa des Bordes ★★★
9 rue des Bordes
+33(0) 2 38 46 94 60

la Ferme du petit Gué du Roi
Lieu-dit Le Gué du Roi
+33(0) 2 36 47 04 98
+33(0) 6 52 00 17 79

Chez Louisette
98 rue de Saint-André
+33(0) 6 04 13 46 30

Le Clos du Q'Hâtre
4 rue du Hâtre
+33(0) 6 30 83 18 10

Mareau-aux-Prés
Le Clos des Muids
357 rue de Saint-Hilaire
+33(0) 6 95 50 05 19

Meung-sur-Loire
Les Jardins de Roquelin
Lieut-dit Roquelin
+33(0) 6 70 95 37 70

Saint-Hilaire-Saint-Mesmin
Gites du Loiret et du Ruet
1114 et 1475 rue de Verdun
+33(0) 6 52 96 84 76

Document réalisé par Tourisme Loiret - édition mars 2025

le Loiret au fil de l'eau

A pied, à vélo, à cheval, sur l'eau, découvrez le Loiret au fil de l'eau
LOIRETAUFILDELEAU.FR

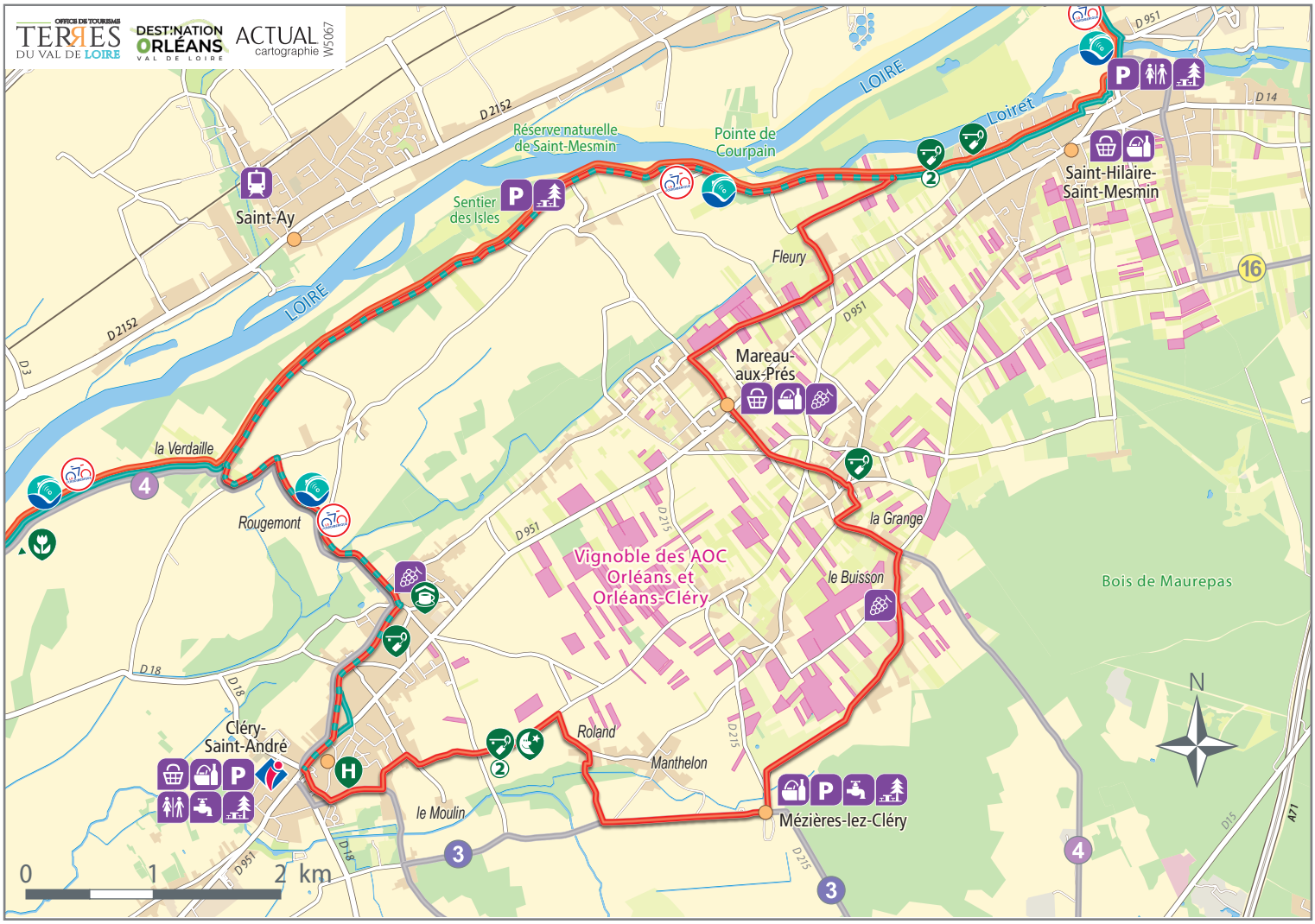

boucle / loop

3 Sur les terres de Louis XI

14 km
0:50

Télécharger le circuit
Upload the cycle route

TOURISME LOIRET

LOIRETBALADES.FR

3 Boucle / Loop — 3 La Scandibérique — 6 La Loire à Vélo

- Office de Tourisme / *Tourist Office*
- Alimentation / *Grocerie*
- Toilettes / *Toilets*
- Aire de pique-nique / *Picnic area*
- Produits locaux / *Local products*
- Eau potable / *Drinking water*
- Domaine viticole à visiter / *Winegrowing estates to visit*
- Parking / *Car park*

ACCUEIL VÉLO Prestations et services adaptés situés à 5 km maximum de l'itinéraire
Appropriate services and accomodation located up to 5 km from the route

- Hôtel / *Hotel*
- Meublé de tourisme / *Furnished let*
- Hébergement insolite / *Unusual accomodation*

Que découvrir sur le trajet ? *What to discover along the route?*

- Vignoble des AOC Orléans et Orléans-Cléry
  AOC Orléans et Orléans-Cléry vineyards

Cléry-Saint-André
- Basilique Notre-Dame de Cléry et tombeau de Louis XI
  Basilica of Notre-Dame de Cléry and tomb of king Louis XI

Mézières-lez-Cléry
- Château (visible de l'extérieur)
  Château (visible from outside)
- Tumulus de la Butte des Élus
  Tumulus of Élus hill

Où louer un vélo ? *Where to rent a bike?*

Briare : Maison du pont-canal *+33(0) 6 45 04 62 17*
Briare : Vélo Val de Loire *+33(0) 2 38 83 79 67*
Orléans : Détours de Loire *+33(0) 2 38 77 12 52 +33(0) 2 47 61 22 23*
Orléans : Vélo Val de Loire *+33(0) 2 38 83 79 67*
Sully-sur-Loire : L'Arcatène *+33(0) 6 09 82 26 59*

Cléry-Saint-André

Villa des Bordes ★★★
9 rue des Bordes
+33(0) 2 38 46 94 60

Le Clos du Q'Hâtre
4 rue du Hâtre
+33(0) 6 30 83 18 10

Chez Louisette
98 rue de Saint-André
+33(0) 6 04 13 46 30

la Ferme du petit Gué du Roi
Lieu-dit Le Gué du Roi
+33(0) 2 36 47 04 98
+33(0) 6 52 00 17 79

Mareau-aux-Prés

Le Clos des Muids
357 rue de Saint-Hilaire
+33(0) 6 95 50 05 19

Où trouver des informations ? *Where to find tourism informations?*

Office de tourisme des Terres du Val de Loire
+33(0) 2 38 44 32 28
www.tourisme-terresduvaldeloire.fr
Beaugency : Halle - Place du petit marché
Cléry-Saint-André : 74 bis rue du Maréchal Foch
Meung-sur-Loire : 1 rue Emmanuel Troulet

Document réalisé par Tourisme Loiret - édition mars 2025

Recommandations

- Le port du casque est conseillé pour les adultes & obligatoire pour les enfants de moins de 12 ans (article R431-1-3 du code de la route)
- Le port d'un gilet rétro-réfléchissant certifié est obligatoire pour tout cycliste (et son passager) circulant hors agglomération, la nuit, ou lorsque la visibilité est insuffisante
- Assurez-vous d'avoir un vélo en bon état de fonctionnement et le nécessaire de réparation contre les crevaisons
- Pensez à vous hydrater régulièrement et prenez la mesure des distances que vous allez effectuer

Recommendations

- *Wearing a helmet is recommended for adults & mandatory for children aged under 12 (article R431-1-3 of the French Highway Code)*
- *High-visibility yellow jackets must be worn by all cyclists (and their passengers) travelling outside built-up areas, at night or in conditions of poor visibility*
- *Ensure that your bicycle is in good working order and that you have a puncture repair kit*
- *Remember to stay hydrated and be realistic about the distances you plan to cover*

le Loiret au fil de l'eau

A pied, à vélo, à cheval, sur l'eau, découvrez le Loiret au fil de l'eau
LOIRETAUFILDELEAU.FR

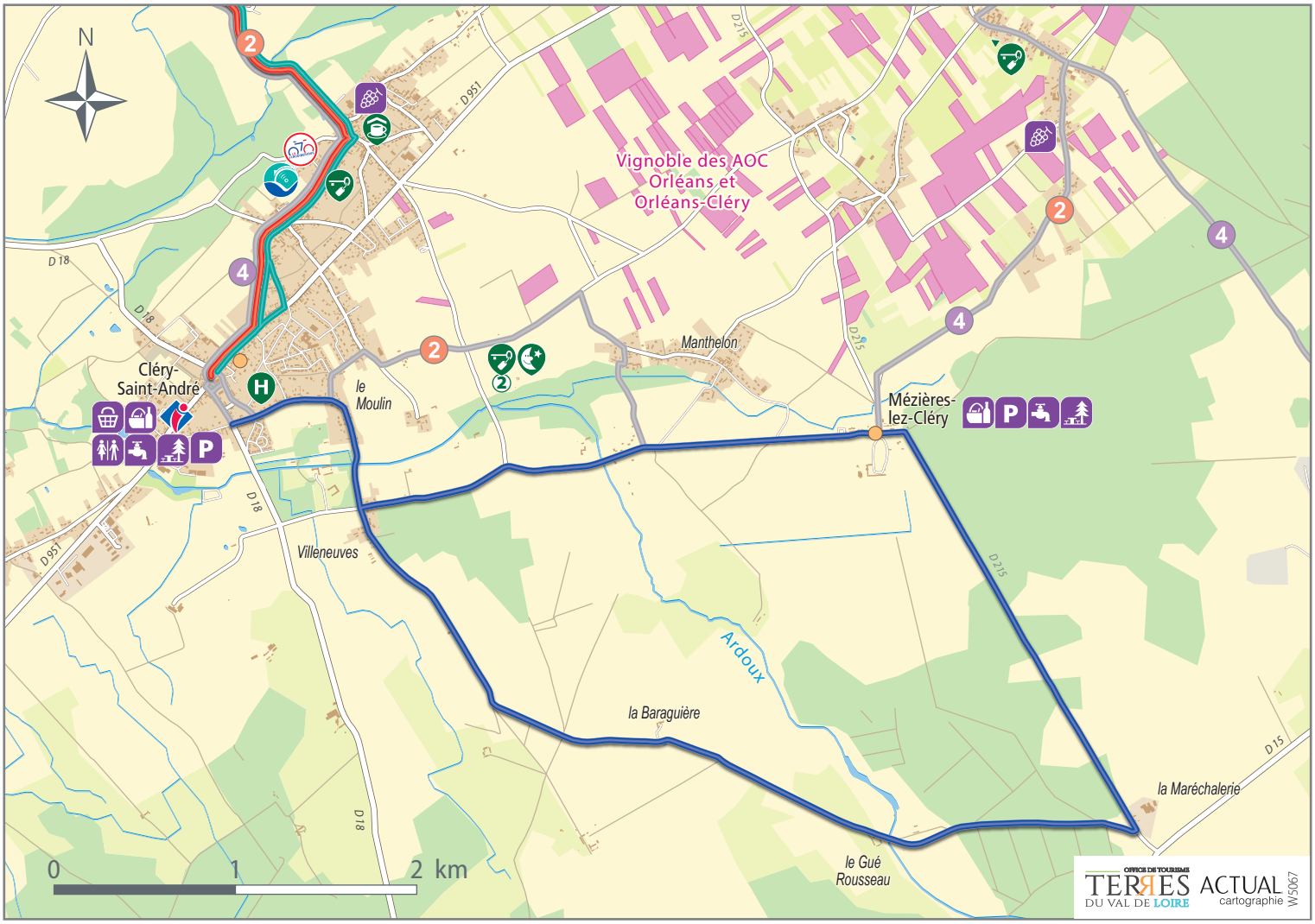

boucle / loop

4 Floral et monumental

44 km
3:00

Télécharger le circuit
Upload the cycle route

TOURISME LOIRET

LOIRETBALADES.FR

Que découvrir sur le trajet ? *What to discover along the route?*

- Vignoble des AOC Orléans et Orléans-Cléry
  AOC Orléans et Orléans-Cléry vineyards

Ardon
- Parc naturel départemental des Dolines de Limère (hors circuit)
  Dolines de Limère natural public park (off the route)

Cléry-Saint-André
- Basilique Notre-Dame de Cléry et tombeau de Louis XI
  Basilica of Notre-Dame de Cléry and tomb of king Louis XI

Dry
- Ancienne gare de tramway / *Ancient tramway station*

Jouy-le-Potier
- Jardin de Chantal / *Chantal garden*
- Château du Lude (visible de l'extérieur)
  Château du Lude (visible from outside)

Mézières-lez-Cléry
- Château (visible de l'extérieur)
  Château (visible from outside)
- Tumulus de la Butte des Élus / *Tumulus of Élus hill*

Meung-sur-Loire
- Collégiale Saint-Liphard
  Collegiate church of St. Liphard
- Ruelles de la cité médiévale
  The medieval town streets
- Musée de Meung-sur-Loire - Espace culturel de la Monnaye
  Meung-sur-Loire museum - Cultural centre of La Monnaye
- Château-Parc de Meung-sur-Loire
  Château & Park of Meung-sur-Loire
- Promenade en bateau sur la Loire
  Boat trip on the Loire
- Les Jardins de Roquelin / *Roquelin gardens*
- Jardin Arboretum d'Ilex / *Garden Arboretum Ilex*
- Parc naturel départemental des courtils des Mauves
  Courtils des Mauves natural public park
- Parc de la Folie Hubert / *La Folie Hubert garden*

Où louer un vélo ? *Where to rent a bike?*

Briare : **Maison du pont-canal** *+33(0) 6 45 04 62 17*
Briare : **Vélo Val de Loire** *+33(0) 2 38 83 79 67*
Orléans : **Détours de Loire** *+33(0) 2 38 77 12 52 +33(0) 2 47 61 22 23*
Orléans : **Vélo Val de Loire** *+33(0) 2 38 83 79 67*
Sully-sur-Loire : **L'Arcatène** *+33(0) 6 09 82 26 59*

Où trouver des informations ? *Where to find tourism informations?*

Office de tourisme des Portes de Sologne
+33(0) 2 36 99 45 59
www.tourisme-portesdesologne.fr
La Ferté-Saint-Aubin : rue des Jardins

Office de tourisme des Terres du Val de Loire
+33(0) 2 38 44 32 28
www.tourisme-terresduvaldeloire.fr
Beaugency : Halle - Place du petit marché
Cléry-Saint-André : 74 bis rue du Maréchal Foch
Meung-sur-Loire : 1 rue Emmanuel Troulet

4 Boucle / Loop — 3 La Scandibérique — 6 La Loire à Vélo

- Office de Tourisme / *Tourist Office*
- Alimentation / *Grocerie*
- Toilettes / *Toilets*
- Domaine viticole à visiter / *Winegrowing estates to visit*
- Produits locaux / *Local products*
- Eau potable / *Drinking water*
- Consigne à vélo / *Bicycle locker*
- Parking / *Car park*
- Aire de pique-nique / *Picnic area*
- Borne de recharge électrique / *Electric charging station*
- Gare SNCF / *Train station*
- Réparation de vélo / *Bicycle repair*

ACCUEIL VÉLO Prestations et services adaptés situés à 5 km maximum de l'itinéraire
Appropriate services and accomodation located up to 5 km from the route

- Hôtel / *Hotel*
- Meublé de tourisme / *Furnished let*
- Château / *Castle*
- Hôtel-Restaurant / *Hotel Restaurant*
- Parc et jardin / *Garden*
- Activité / *Outdoor activity*
- Hébergement insolite / *Unusual accomodation*
- Chambre d'hôtes / *Bed and breakfast*
- Réparation vélo / *Bicycle repair*

Retrouvez la liste des prestataires Accueil Vélo au verso
Find the list of Accueil Vélo service providers overleaf

Document réalisé par Tourisme Loiret - édition mars 2025

Recommandations

- Le port du casque est conseillé pour les adultes & obligatoire pour les enfants de moins de 12 ans (article R431-1-3 du code de la route)
- Le port d'un gilet rétro-réfléchissant certifié est obligatoire pour tout cycliste (et son passager) circulant hors agglomération, la nuit, ou lorsque la visibilité est insuffisante
- Assurez-vous d'avoir un vélo en bon état de fonctionnement et le nécessaire de réparation contre les crevaisons
- Pensez à vous hydrater régulièrement et prenez la mesure des distances que vous allez effectuer

Recommendations

- *Wearing a helmet is recommended for adults & mandatory for children aged under 12 (article R431-1-3 of the French Highway Code)*
- *High-visibility yellow jackets must be worn by all cyclists (and their passengers) travelling outside built-up areas, at night or in conditions of poor visibility*
- *Ensure that your bicycle is in good working order and that you have a puncture repair kit*
- *Remember to stay hydrated and be realistic about the distances you plan to cover*

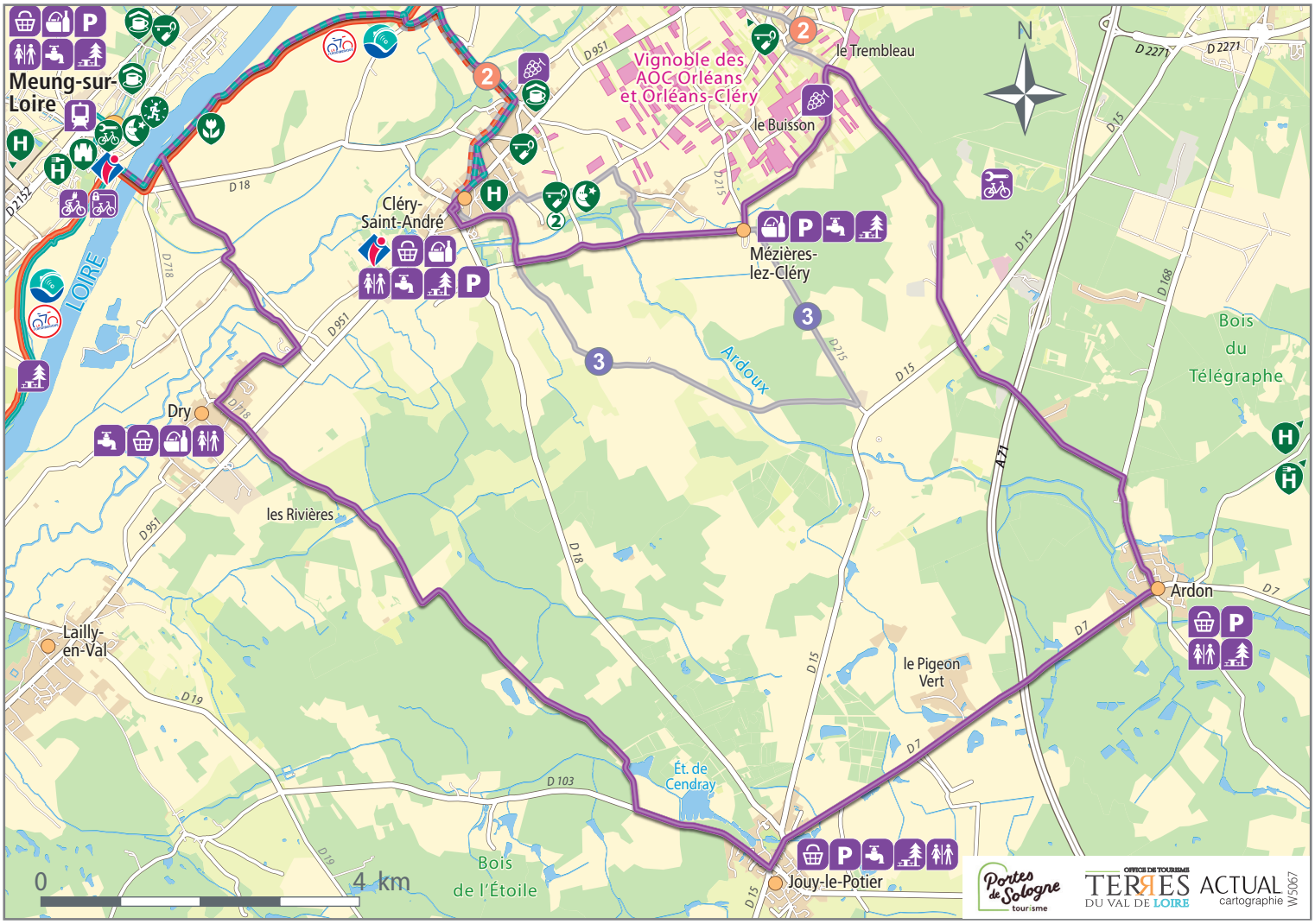

ACCUEIL VÉLO Prestations et services adaptés situés à 5 km maximum de l'itinéraire
Appropriate services and accomodation located up to 5 km from the route

Ardon

Mercure Orléans Portes de Sologne ★★★★
200 allée des quatre vents
+33(0) 2 38 49 99 99

Cléry-Saint-André

Villa des Bordes ★★★
9 rue des Bordes
+33(0) 2 38 46 94 60

la Ferme du petit Gué du Roi
Lieu-dit Le Gué du Roi
+33(0) 2 36 47 04 98
+33(0) 6 52 00 17 79

Chez Louisette
98 rue de Saint-André
+33(0) 6 04 13 46 30

Le Clos du Q'Hâtre
4 rue du Hâtre
+33(0) 6 30 83 18 10

Mareau-aux-Prés

Le Clos des Muids
357 rue de Saint-Hilaire
+33(0) 6 95 50 05 19

Meung-sur-Loire

Association Cœur de Loire
Balade en bateau traditionnel et nuit à bord
Embarcadère Le Bout du Monde
8 Quai Jeanne d'Arc
+33(0) 6 67 88 01 52
+33(0) 6 80 68 21 27

Best Western La Porte des Chateaux ★★★
21 rue de Blois
+33(0) 2 18 69 30 50

Hôtel Ibis Budget Orléans Ouest Meung-sur-Loire ★★
1000 rue 6ème avenue
+33(0) 2 38 45 37 78

Domaine Saint Hilaire
17 rue Saint Hilaire
+33(0) 6 14 38 90 97

La Bonnerie
135 route de Clan
+33(0) 6 98 93 30 77

Château-Parc de Meung-sur-Loire
16 place du Martroi
+33(0) 2 38 44 36 47

Les Jardins de Roquelin
Lieut-dit Roquelin
+33(0) 6 70 95 37 70

La Vélocisterie
14 rue Emmanuel Troulet
+33(0) 7 84 34 79 55

Orléans

Novotel Orléans Demeure de Campagne Chemins de Sologne ★★★★
2 rue Honoré de Balzac
+33(0) 2 38 63 04 28

le Loiret au fil de l'eau

A pied, à vélo, à cheval, sur l'eau, découvrez le Loiret au fil de l'eau
LOIRETAUFILDELEAU.FR

boucle / loop

5 Crochet solognot

31 km
2:05

Télécharger le circuit
Upload the cycle route

TOURISME LOIRET

LOIRETBALADES.FR

Que découvrir sur le trajet ? *What to discover along the route?*

Marcilly-en-Villette
- Maisons solognotes du centre-bourg
  Typical Sologne houses in the village centre
- Briqueteries-tuileries de Sologne (hors circuit)
  Brickyard-tilery of Sologne (off the route)
- Forêt de Sologne / *Forest of Sologne*

Sandillon
- Maisons vigneronnes dans le bourg
  Winemaker houses in the village centre
- Bords de Loire (hors circuit)
  The banks of the Loire (off the route)
- Eglise Saint-Aignan / *Church of St. Aignan*

Vienne-en-Val
- Site archéologique et musée lapidaire gallo-romain
  Archaeological site and Gallo-Roman museum
- Église Saint-Martin / *Church of St. Martin*

Où louer un vélo ? *Where to rent a bike?*

Briare : **Maison du pont-canal** *+33(0) 6 45 04 62 17*
Briare : **Vélo Val de Loire** *+33(0) 2 38 83 79 67*
Orléans : **Détours de Loire** *+33(0) 2 38 77 12 52 +33(0) 2 47 61 22 23*
Orléans : **Vélo Val de Loire** *+33(0) 2 38 83 79 67*
Sully-sur-Loire : **L'Arcatène** *+33(0) 6 09 82 26 59*

Où trouver des informations ? *Where to find tourism informations?*

Office de tourisme Val de Loire & Forêt d'Orléans
www.valdeloire-foretdorleans.com
Châteauneuf-sur-Loire : 3 place Aristide Briand
+33(0) 2 38 58 44 79
Jargeau : Boulevard Carnot "La Chanterie"
+33(0) 2 38 59 83 42

Office de tourisme des Portes de Sologne
+33(0) 2 36 99 45 59
www.tourisme-portesdesologne.fr
La Ferté-Saint-Aubin : rue des Jardins

le Loiret au fil de l'eau

A pied, à vélo, à cheval, sur l'eau, découvrez le Loiret au fil de l'eau
LOIRETAUFILDELEAU.FR

5 Boucle / Loop

- Parking *Car park*
- Alimentation *Grocerie*
- Toilettes *Toilets*
- Aire de pique-nique *Picnic area*
- Produits locaux *Local products*
- Eau potable *Drinking water*

ACCUEIL VÉLO Prestations et services adaptés situés à 5 km maximum de l'itinéraire
Appropriate services and accomodation located up to 5 km from the route

Chambre d'hôtes
Bed and breakfast

Férolles
La Maison des Grenouilles
8 route du Martroi
+33(0) 7 50 32 84 19

Ouvrouer-les-Champs
L'Enchantournée
200 route de Jargeau
+33(0) 6 50 57 54 44

Document réalisé par Tourisme Loiret - édition mars 2025

Recommandations

- Le port du casque est conseillé pour les adultes & obligatoire pour les enfants de moins de 12 ans (article R431-1-3 du code de la route)
- Le port d'un gilet rétro-réfléchissant certifié est obligatoire pour tout cycliste (et son passager) circulant hors agglomération, la nuit, ou lorsque la visibilité est insuffisante
- Assurez-vous d'avoir un vélo en bon état de fonctionnement et le nécessaire de réparation contre les crevaisons
- Pensez à vous hydrater régulièrement et prenez la mesure des distances que vous allez effectuer

Recommendations

- *Wearing a helmet is recommended for adults & mandatory for children aged under 12 (article R431-1-3 of the French Highway Code)*
- *High-visibility yellow jackets must be worn by all cyclists (and their passengers) travelling outside built-up areas, at night or in conditions of poor visibility*
- *Ensure that your bicycle is in good working order and that you have a puncture repair kit*
- *Remember to stay hydrated and be realistic about the distances you plan to cover*

boucle / loop

6 Détour fluvial

22 km
1:30

Télécharger le circuit
Upload the cycle route

TOURISME LOIRET

LOIRETBALADES.FR

6 Boucle / Loop — Le Canal d'Orléans

- Parking / *Car park*
- Alimentation / *Grocerie*
- Toilettes / *Toilets*
- Aire de pique-nique / *Picnic area*
- Produits locaux / *Local products*

Document réalisé par Tourisme Loiret - édition mars 2025

le Loiret au fil de l'eau

A pied, à vélo, à cheval, sur l'eau, découvrez le Loiret au fil de l'eau
LOIRETAUFILDELEAU.FR

Que découvrir sur le trajet ? *What to discover along the route?*

Boigny-sur-Bionne
- Château de la Commanderie et sa tour pigeonnier (visibles de l'extérieur)
  Pigeon tower and Château de la Commanderie (visible from outside)

Chécy
- Musée de la Tonnellerie (hors circuit)
  Museum of the barrel-making (off the route)
- Château de la Prêche (visible de l'extérieur - hors circuit)
  Château de la Prêche (visible from outside - off the route)

Donnery
- Écluse et le canal d'Orléans / *Orléans' Canal and lock*
- Villa Aurélie (mairie) / *Aurélie's villa (town hall)*
- Eglise Saint-Etienne / *Chruch of St. Stephen*

Fay-aux-Loges
- Usine élévatoire du canal d'Orléans (visible de l'extérieur)
  Usine élévatoire of the Orléans' canal (which supply with water the canal from the Loire - visible from outside)
- Église Notre-Dame et son clocher de pierre
  Church of Notre-Dame and its stone bell tower

Mardié
- Canal d'Orléans / *Orléans' canal*
- Écluse de Pont-aux-Moines, le lavoir et le viaduc
  Pont-aux-Moines lock, wash-house and viaduct
- Pressoir de la Maison d'Irène
  Grape press of Maison d'Irène

Où louer un vélo ? *Where to rent a bike?*

ACCUEIL VÉLO

Briare : Maison du pont-canal	*+33(0) 6 45 04 62 17*
Briare : Vélo Val de Loire	*+33(0) 2 38 83 79 67*
Orléans : Détours de Loire	*+33(0) 2 38 77 12 52 +33(0) 2 47 61 22 23*
Orléans : Vélo Val de Loire	*+33(0) 2 38 83 79 67*
Sully-sur-Loire : L'Arcatène	*+33(0) 6 09 82 26 59*

Où trouver des informations ? *Where to find tourism informations?*

Office de tourisme Val de Loire & Forêt d'Orléans
www.valdeloire-foretdorleans.com
Châteauneuf-sur-Loire : 3 place Aristide Briand
+33(0) 2 38 58 44 79
Jargeau : Boulevard Carnot "La Chanterie"
+33(0) 2 38 59 83 42

Office de tourisme d'Orléans Val de Loire
+33(0) 2 38 24 05 05
www.tourisme-orleansmetropole.com
Orléans : 23 place du Martroi

Recommandations / *Recommendations*

- Le port du casque est conseillé pour les adultes & obligatoire pour les enfants de moins de 12 ans (article R431-1-3 du code de la route)
- Le port d'un gilet rétro-réfléchissant certifié est obligatoire pour tout cycliste (et son passager) circulant hors agglomération, la nuit, ou lorsque la visibilité est insuffisante
- Assurez-vous d'avoir un vélo en bon état de fonctionnement et le nécessaire de réparation contre les crevaisons
- Pensez à vous hydrater régulièrement et prenez la mesure des distances que vous allez effectuer

- *Wearing a helmet is recommended for adults & mandatory for children aged under 12 (article R431-1-3 of the French Highway Code)*
- *High-visibility yellow jackets must be worn by all cyclists (and their passengers) travelling outside built-up areas, at night or in conditions of poor visibility*
- *Ensure that your bicycle is in good working order and that you have a puncture repair kit*
- *Remember to stay hydrated and be realistic about the distances you plan to cover*

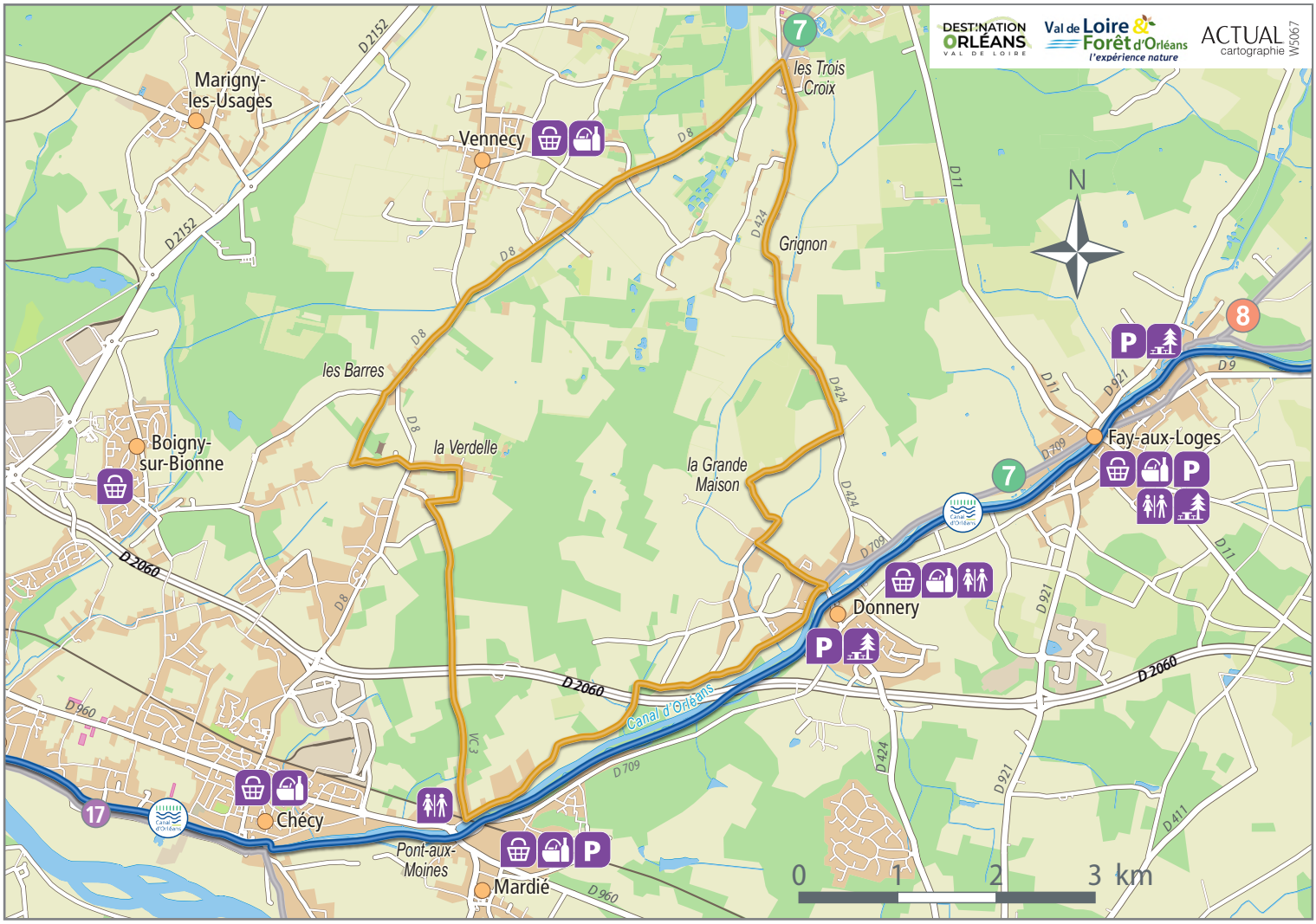

boucle / loop

7 Entre canal et forêt

34 km
2:15

Télécharger le circuit
Upload the cycle route

TOURISME LOIRET

LOIRETBALADES.FR

7 Boucle / Loop — Le Canal d'Orléans

- Parking / *Car park*
- Alimentation / *Grocerie*
- Toilettes / *Toilets*
- Aire de pique-nique / *Picnic area*
- Produits locaux / *Local products*

Document réalisé par Tourisme Loiret - édition mars 2025

le Loiret au fil de l'eau

A pied, à vélo, à cheval, sur l'eau, découvrez le Loiret au fil de l'eau
LOIRETAUFILDELEAU.FR

Que découvrir sur le trajet ? *What to discover along the route?*

Donnery
- Écluse et le canal d'Orléans / *Orléans' Canal and lock*
- Villa Aurélie (mairie) / *Aurélie's villa (town hall)*
- Eglise Saint-Etienne / *Chruch of St. Stephen*

Fay-aux-Loges
- Usine élévatoire du canal d'Orléans (visible de l'extérieur)
  Usine élévatoire of the Orléans' canal (which supplies with water the canal from the Loire - visible from outside)
- Église Notre-Dame et son clocher de pierre
  Church of Notre-Dame and its stone bell tower

Ingrannes
- Arboretum des Grandes Bruyères
  Grandes Bruyères Arboretum
- Ancienne abbaye de Notre-Dame de la Cour-Dieu (visible de l'extérieur)
  Notre-Dame de la Cour-Dieu ancient abbey (visible from outside)

Sully-la-Chapelle
- Château de Claireau (visible de l'extérieur)
  Château de Claireau (visible from outside)
- Forêt d'Orléans / *Forest of Orléans*

Où louer un vélo ? *Where to rent a bike?*

ACCUEIL VÉLO

Briare : **Maison du pont-canal** *+33(0) 6 45 04 62 17*
Briare : **Vélo Val de Loire** *+33(0) 2 38 83 79 67*
Orléans : **Détours de Loire** *+33(0) 2 38 77 12 52 +33(0) 2 47 61 22 23*
Orléans : **Vélo Val de Loire** *+33(0) 2 38 83 79 67*
Sully-sur-Loire : **L'Arcatène** *+33(0) 6 09 82 26 59*

Où trouver des informations ? *Where to find tourism informations?*

Office de tourisme
Val de Loire & Forêt d'Orléans
www.valdeloire-foretdorleans.com
Châteauneuf-sur-Loire : 3 place Aristide Briand
+33(0) 2 38 58 44 79
Jargeau : Boulevard Carnot "La Chanterie"
+33(0) 2 38 59 83 42

Recommandations

- Le port du casque est conseillé pour les adultes & obligatoire pour les enfants de moins de 12 ans (article R431-1-3 du code de la route)
- Le port d'un gilet rétro-réfléchissant certifié est obligatoire pour tout cycliste (et son passager) circulant hors agglomération, la nuit, ou lorsque la visibilité est insuffisante
- Assurez-vous d'avoir un vélo en bon état de fonctionnement et le nécessaire de réparation contre les crevaisons
- Pensez à vous hydrater régulièrement et prenez la mesure des distances que vous allez effectuer

Recommendations

- *Wearing a helmet is recommended for adults & mandatory for children aged under 12 (article R431-1-3 of the French Highway Code)*
- *High-visibility yellow jackets must be worn by all cyclists (and their passengers) travelling outside built-up areas, at night or in conditions of poor visibility*
- *Ensure that your bicycle is in good working order and that you have a puncture repair kit*
- *Remember to stay hydrated and be realistic about the distances you plan to cover*

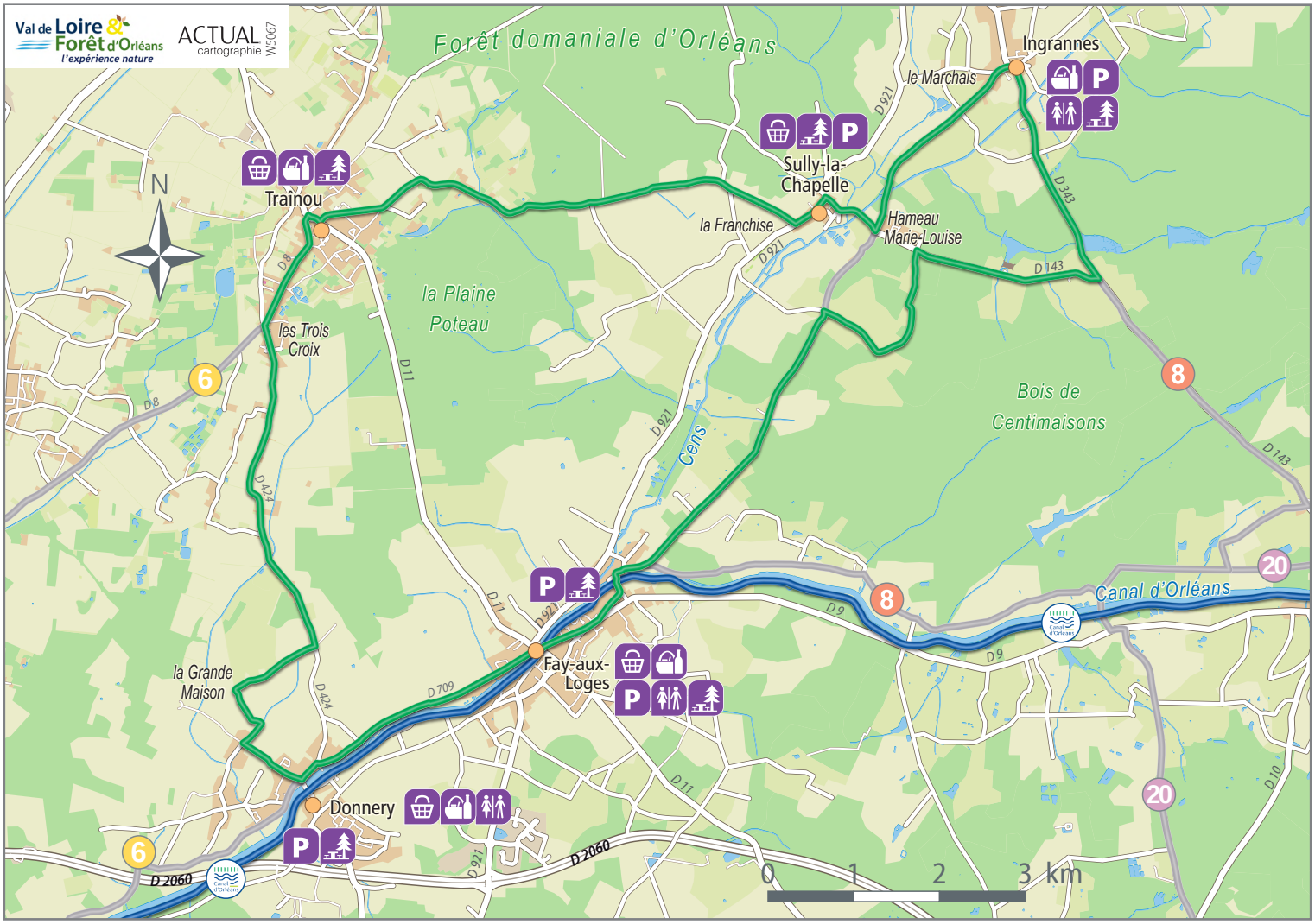

boucle / loop

8 Aux portes de la plus grande forêt domaniale de France

22 km
1:30

Télécharger le circuit
Upload the cycle route

TOURISME LOIRET

LOIRETBALADES.FR

8 Boucle / Loop — Le Canal d'Orléans

- Parking *Car park*
- Alimentation *Grocerie*
- Toilettes *Toilets*
- Aire de pique-nique *Picnic area*
- Produits locaux *Local products*
- Base de loisirs *Leisure base*

Document réalisé par Tourisme Loiret - édition mars 2025

le Loiret au fil de l'eau

A pied, à vélo, à cheval, sur l'eau, découvrez le Loiret au fil de l'eau
LOIRETAUFILDELEAU.FR

Que découvrir sur le trajet ? *What to discover along the route?*

Combreux
- Étang de la Vallée et sa base de loisirs (baignade en été - hors circuit)
  Pond of la Vallée with its leisure centre (swimming during summer - off the route)

Fay-aux-Loges
- Canal d'Orléans / *Orléans' canal*
- Usine élévatoire du canal d'Orléans (visible de l'extérieur)
  Usine élévatoire of the Orléans' canal (which supplies with water the canal from the Loire - visible from outside)
- Église Notre-Dame et son clocher de pierre
  Church of Notre-Dame with its stone bell tower

Ingrannes
- Arboretum des Grandes Bruyères
  Grandes Bruyères Arboretum
- Ancienne abbaye de Notre-Dame de la Cour-Dieu (visible de l'extérieur)
  Notre-Dame de la Cour-Dieu ancient abbey (visible from outside)

Vitry-aux-Loges
- Châteaux (visible de l'extérieur)
  Châteaux (visible from outside)
- Canal d'Orléans / *Orléans' canal*
- Eglise Saint Médard / *Church of St Médard*

Sully-la-Chapelle
- Château de Claireau (visible de l'extérieur)
  Château de Claireau (visible from outside)
- Forêt d'Orléans / *Forest of Orléans*

Où louer un vélo ? *Where to rent a bike?*

ACCUEIL VÉLO

Briare : **Maison du pont-canal** *+33(0) 6 45 04 62 17*
Briare : **Vélo Val de Loire** *+33(0) 2 38 83 79 67*
Orléans : **Détours de Loire** *+33(0) 2 38 77 12 52 +33(0) 2 47 61 22 23*
Orléans : **Vélo Val de Loire** *+33(0) 2 38 83 79 67*
Sully-sur-Loire : **L'Arcatène** *+33(0) 6 09 82 26 59*

Où trouver des informations ? *Where to find tourism informations?*

Office de tourisme
Val de Loire & Forêt d'Orléans
www.valdeloire-foretdorleans.com
Châteauneuf-sur-Loire : 3 place Aristide Briand
+33(0) 2 38 58 44 79
Jargeau : Boulevard Carnot "La Chanterie"
+33(0) 2 38 59 83 42

Recommandations

- Le port du casque est conseillé pour les adultes & obligatoire pour les enfants de moins de 12 ans (article R431-1-3 du code de la route)
- Le port d'un gilet rétro-réfléchissant certifié est obligatoire pour tout cycliste (et son passager) circulant hors agglomération, la nuit, ou lorsque la visibilité est insuffisante
- Assurez-vous d'avoir un vélo en bon état de fonctionnement et le nécessaire de réparation contre les crevaisons
- Pensez à vous hydrater régulièrement et prenez la mesure des distances que vous allez effectuer

Recommendations

- *Wearing a helmet is recommended for adults & mandatory for children aged under 12 (article R431-1-3 of the French Highway Code)*
- *High-visibility yellow jackets must be worn by all cyclists (and their passengers) travelling outside built-up areas, at night or in conditions of poor visibility*
- *Ensure that your bicycle is in good working order and that you have a puncture repair kit*
- *Remember to stay hydrated and be realistic about the distances you plan to cover*

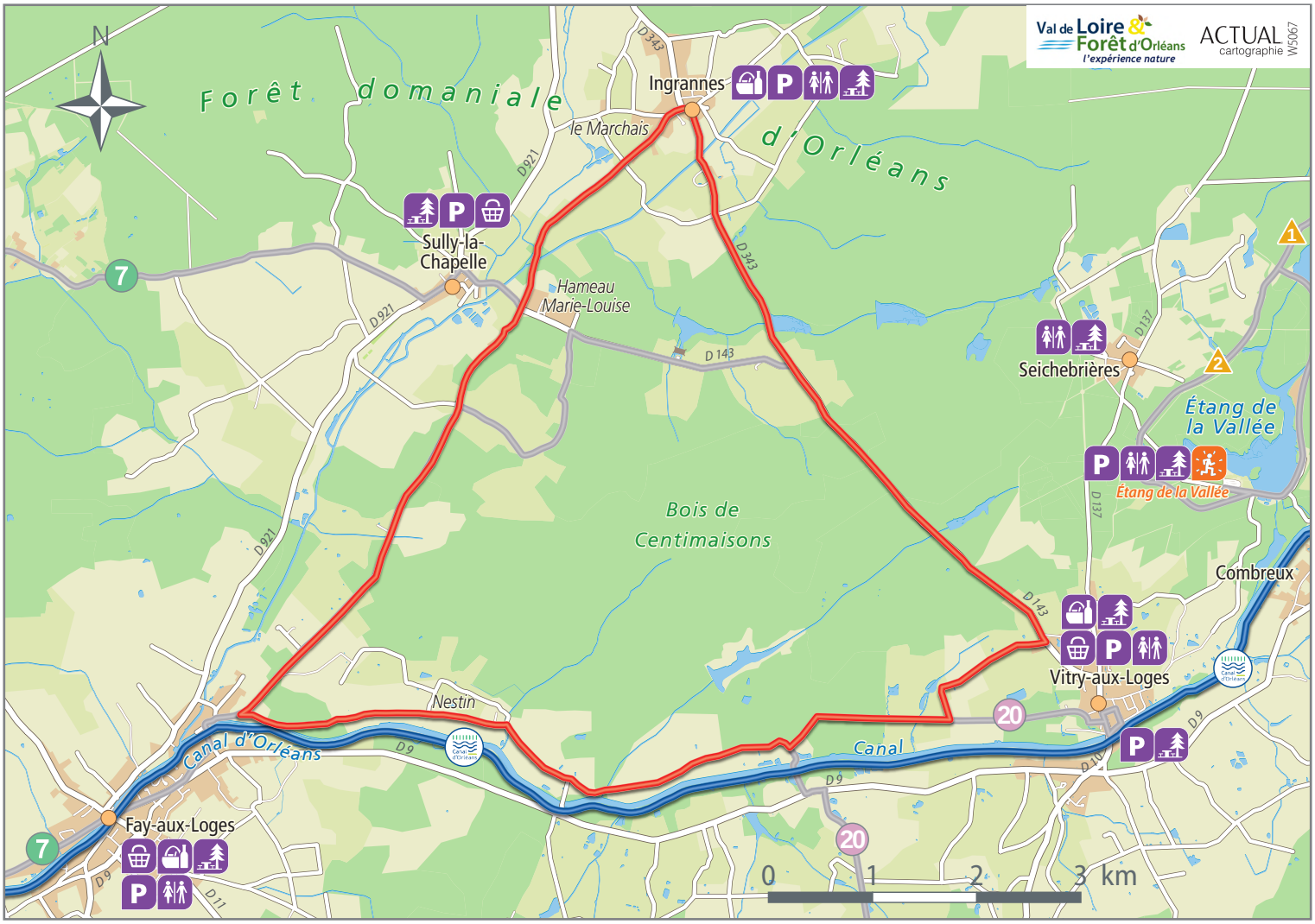

boucle / loop

9 Des châteaux et un canal historique

30 km
2:00

Télécharger le circuit
Upload the cycle route

TOURISME LOIRET

LOIRETBALADES.FR

9 Boucle / Loop — 3 La Scandibérique

Office de Tourisme *Tourist Office*
Alimentation *Grocerie*
Toilettes *Toilets*
Aire de pique-nique *Picnic area*
Parking *Car park*
Eau potable *Drinking water*

ACCUEIL VÉLO Prestations et services adaptés situés à 5 km maximum de l'itinéraire
Appropriate services and accomodation located up to 5 km from the route

Camping *Campsite*
Parc et jardin *Garden*
Château *Castle*

Que découvrir sur le trajet ? *What to discover along the route?*

La Bussière
- Château de La Bussière et son parc
  Château de la Bussière and its park

Ouzouer-sur-Trézée
- Château de Pont-Chevron (visible de l'extérieur)
  Château de Pont-Chevron (visible from outside)
- Maison à pans de bois et les plaques de rues en émaux de Briare
  Timber frame house and the street signs made with Briare's enamels
- Église Saint-Martin / *Chruch of St. Martin*
- Canal de Briare / *Briare's canal*
- Étangs (Gazonne, Chesnoy, Grande Rue)
  Ponds (Gazonne, Chesnoy, Grande Rue)

Rogny-les-Sept-Écluses
- Les sept écluses de Rogny
  Rogny's seven locks
- Verger conservatoire (20 variétés d'arbres fruitiers)
  Conservatory orchard (20 species of fruit trees)

Où louer un vélo ? *Where to rent a bike?*

Briare : Maison du pont-canal	*+33(0) 6 45 04 62 17*
Briare : Vélo Val de Loire	*+33(0) 2 38 83 79 67*
Orléans : Détours de Loire	*+33(0) 2 38 77 12 52 +33(0) 2 47 61 22 23*
Orléans : Vélo Val de Loire	*+33(0) 2 38 83 79 67*
Sully-sur-Loire : L'Arcatène	*+33(0) 6 09 82 26 59*

La Bussière
Château de La Bussière
35 rue du château
+33(0) 9 50 55 63 68
+33(0) 6 73 35 20 75

Ouzouer-sur-Trézée
Camping municipal de la Trézée ★★
2 chemin du Rochoir
+33(0) 6 24 44 14 84
+33(0) 2 38 29 68 58

Document réalisé par Tourisme Loiret - édition mars 2025

Où trouver des informations ? *Where to find tourism informations?*

Office de tourisme Terres de Loire et Canaux
+33(0) 2 38 31 24 51
www.terresdeloireetcanaux.com
Briare : 1 place Charles de Gaulle

Bureaux et kiosques ouverts en juillet et août :
Beaulieu-sur-Loire : 3 place d'armes
Bonny-sur-Loire : 29 grande rue
Briare : Pont-canal - port de commerce
Châtillon-sur-Loire : écluse de Mantelot

le Loiret au fil de l'eau

A pied, à vélo, à cheval, sur l'eau, découvrez le Loiret au fil de l'eau
LOIRETAUFILDELEAU.FR

Recommandations

- Le port du casque est conseillé pour les adultes & obligatoire pour les enfants de moins de 12 ans (article R431-1-3 du code de la route)
- Le port d'un gilet rétro-réfléchissant certifié est obligatoire pour tout cycliste (et son passager) circulant hors agglomération, la nuit, ou lorsque la visibilité est insuffisante
- Assurez-vous d'avoir un vélo en bon état de fonctionnement et le nécessaire de réparation contre les crevaisons
- Pensez à vous hydrater régulièrement et prenez la mesure des distances que vous allez effectuer

Recommendations

- *Wearing a helmet is recommended for adults & mandatory for children aged under 12 (article R431-1-3 of the French Highway Code)*
- *High-visibility yellow jackets must be worn by all cyclists (and their passengers) travelling outside built-up areas, at night or in conditions of poor visibility*
- *Ensure that your bicycle is in good working order and that you have a puncture repair kit*
- *Remember to stay hydrated and be realistic about the distances you plan to cover*

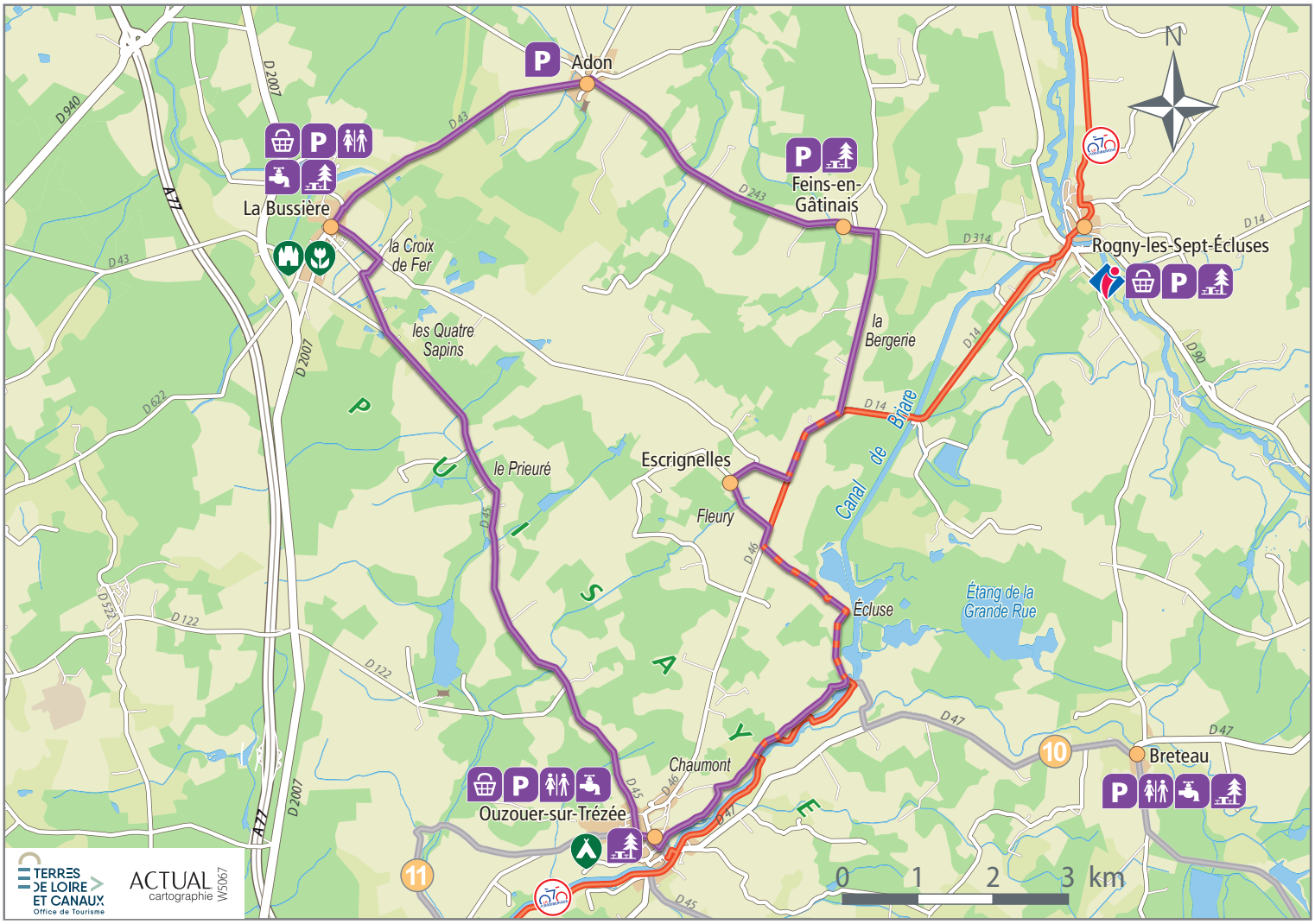

boucle / loop

10 Entre nature et Histoire

26 km
1:45

Télécharger le circuit
Upload the cycle route

TOURISME LOIRET

LOIRETBALADES.FR

10 Boucle / Loop — 3 La Scandibérique

- Parking / *Car park*
- Alimentation / *Grocerie*
- Toilettes / *Toilets*
- Aire de pique-nique / *Picnic area*
- Produits locaux / *Local products*
- Eau potable / *Drinking water*

ACCUEIL VÉLO Prestations et services adaptés situés à 5 km maximum de l'itinéraire
Appropriate services and accomodation located up to 5 km from the route

- Camping / *Campsite*
- Chambre d'hôtes / *Bed and breakfast*
- Hébergement insolite / *Unusual accomodation*

Que découvrir sur le trajet ? *What to discover along the route?*

Breteau
- Monument commémoratif de la bataille de Bléneau (1652)
  Bléneau's battle commemorative monument (1652)
- Château du Muguet (visible de l'extérieur)
  Château du Muguet (visible from outside)

Champoulet
- Étang de la Tuilerie / *Tuilerie's pond*

Ouzouer-sur-Trézée
- Château de Pont-Chevron (visible de l'extérieur)
  Château de Pont-Chevron (visible from outside)
- Maison à pans de bois et les plaques de rues en émaux de Briare
  Timber frame house and the street signs made with Briare's enamels
- Église Saint-Martin / *Church of St. Martin*
- Canal de Briare / *Briare's canal*
- Étangs (Gazonne, Chesnoy, Grande Rue)
  Ponds (Gazonne, Chesnoy, Grande Rue)
- Tumulus de la Butte des Élus / *Tumulus of Élus hill*

Où louer un vélo ? *Where to rent a bike?*

Briare : Maison du pont-canal *+33(0) 6 45 04 62 17*
Briare : Vélo Val de Loire *+33(0) 2 38 83 79 67*
Orléans : Détours de Loire *+33(0) 2 38 77 12 52 +33(0) 2 47 61 22 23*
Orléans : Vélo Val de Loire *+33(0) 2 38 83 79 67*
Sully-sur-Loire : L'Arcatène *+33(0) 6 09 82 26 59*

Où trouver des informations ? *Where to find tourism informations?*

Office de tourisme Terres de Loire et Canaux
+33(0) 2 38 31 24 51
www.terresdeloireetcanaux.com
Briare : 1 place Charles de Gaulle

Bureaux et kiosques ouverts en juillet et août :
Beaulieu-sur-Loire : 3 place d'armes
Bonny-sur-Loire : 29 grande rue
Briare : Pont-canal - port de commerce
Châtillon-sur-Loire : écluse de Mantelot

Batilly-en-Puisaye
Family Ecolodge ★★★
6-10 chemin de La Borde
+33(0) 7 85 08 47 30

La Colinière
Lieu-dit La Colinière
+33(0) 6 83 46 55 19

Ouzouer-sur-Trézée
Camping municipal de la Trézée ★★
2 chemin du Rochoir
+33(0) 6 24 44 14 84
+33(0) 2 38 29 68 58

Document réalisé par Tourisme Loiret - édition mars 2025

le Loiret au fil de l'eau

A pied, à vélo, à cheval, sur l'eau, découvrez le Loiret au fil de l'eau
LOIRETAUFILDELEAU.FR

Recommandations / *Recommendations*

- Le port du casque est conseillé pour les adultes & obligatoire pour les enfants de moins de 12 ans (article R431-1-3 du code de la route)
- Le port d'un gilet rétro-réfléchissant certifié est obligatoire pour tout cycliste (et son passager) circulant hors agglomération, la nuit, ou lorsque la visibilité est insuffisante
- Assurez-vous d'avoir un vélo en bon état de fonctionnement et le nécessaire de réparation contre les crevaisons
- Pensez à vous hydrater régulièrement et prenez la mesure des distances que vous allez effectuer

- *Wearing a helmet is recommended for adults & mandatory for children aged under 12 (article R431-1-3 of the French Highway Code)*
- *High-visibility yellow jackets must be worn by all cyclists (and their passengers) travelling outside built-up areas, at night or in conditions of poor visibility*
- *Ensure that your bicycle is in good working order and that you have a puncture repair kit*
- *Remember to stay hydrated and be realistic about the distances you plan to cover*

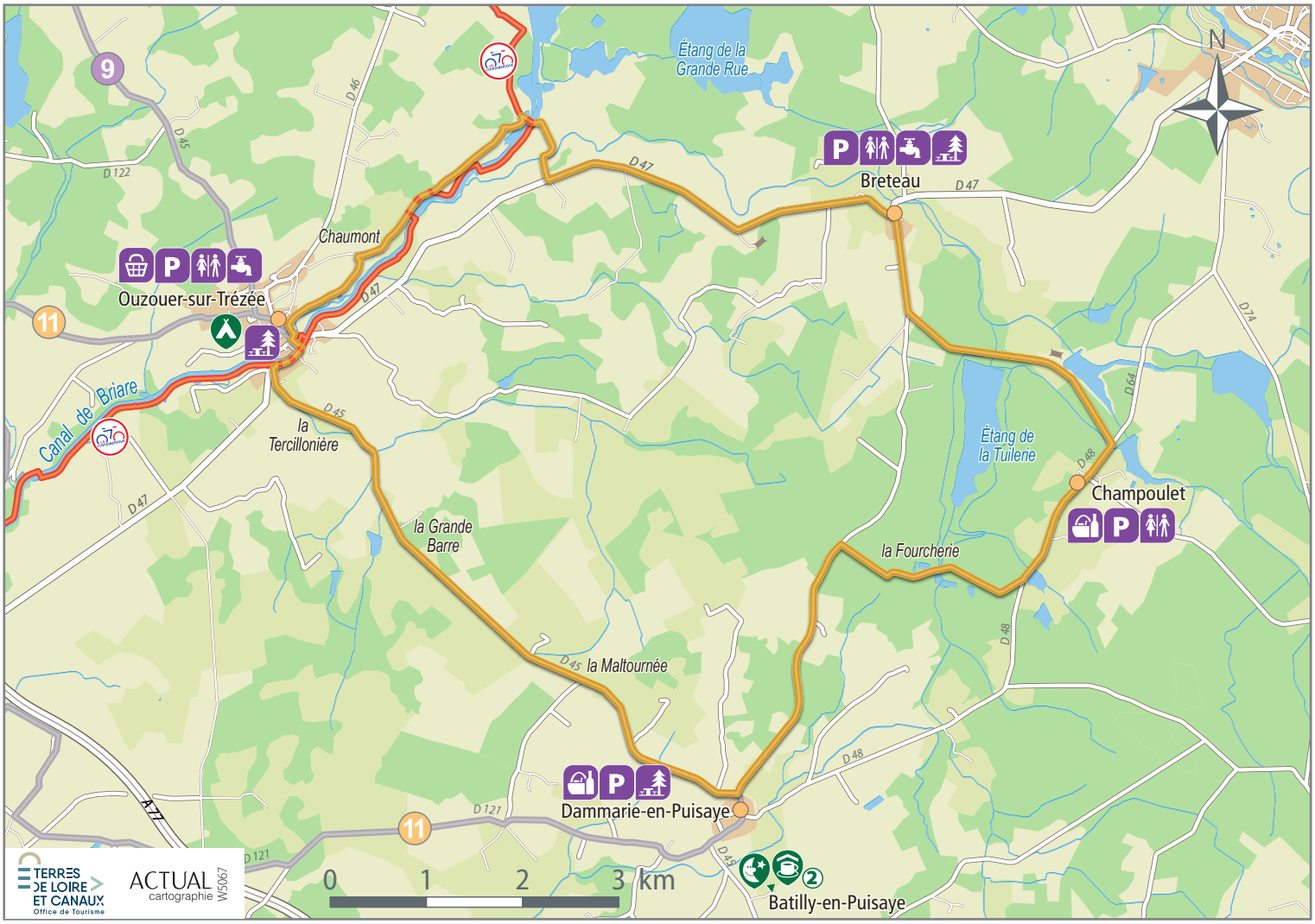

boucle / loop

11 Un port d'attache en Puisaye

30 km
2:00

Télécharger le circuit
Upload the cycle route

TOURISME LOIRET

LOIRETBALADES.FR

Que découvrir sur le trajet ? *What to discover along the route?*

Briare

- Vignoble de l'AOC Coteaux du Giennois
  AOC Coteaux du Giennois vineyards
- Pont-canal, ports et anciens canaux
  Briare aqueduct, ancient canals and marina
- Canal de Briare, Canal latéral à la Loire et la Loire
  Briare' canal, the canal that runs parallel to the river Loire and the river Loire
- Musée des Deux marines et du Pont-Canal
  Maritime and Briare's aqueduct museum
- Église Saint-Étienne et la cité des émaux
  Church of St. Stephen and the enamel's town
- Promenade en bateau sur le canal
  Boat trip on the canal
- Parc naturel départemental de Trousse-Bois
  Trousse-Bois' natural public park

Ouzouer-sur-Trézée

- Château de Pont-Chevron (visible de l'extérieur)
  Château de Pont-Chevron (visible from outside)
- Maison à pans de bois et les plaques de rues en émaux de Briare
  Timber frame house and the street signs made with Briare's enamels
- Église Saint-Martin / *Church of St. Martin*
- Canal de Briare / *Briare's canal*
- Étangs (Gazonne, Chesnoy, Grande Rue)
  Ponds (Gazonne, Chesnoy, Grande Rue)
- Tumulus de la Butte des Élus / *Tumulus of Élus hill*

Où louer un vélo ? *Where to rent a bike?*

Briare : Maison du pont-canal	*+33(0) 6 45 04 62 17*
Briare : Vélo Val de Loire	*+33(0) 2 38 83 79 67*
Orléans : Détours de Loire	*+33(0) 2 38 77 12 52 +33(0) 2 47 61 22 23*
Orléans : Vélo Val de Loire	*+33(0) 2 38 83 79 67*
Sully-sur-Loire : L'Arcatène	*+33(0) 6 09 82 26 59*

Boucle / Loop — La Scandibérique — La Loire à Vélo

- Office de Tourisme / *Tourist Office*
- Alimentation / *Grocerie*
- Toilettes / *Toilets*
- Domaine viticole à visiter / *Winegrowing estates to visit*
- Produits locaux / *Local products*
- Eau potable / *Drinking water*
- Gare SNCF / *Train station*
- Parking / *Car park*
- Aire de pique-nique / *Picnic area*

ACCUEIL VÉLO Prestations et services adaptés situés à 5 km maximum de l'itinéraire
Appropriate services and accomodation located up to 5 km from the route

- Hôtel / *Hotel*
- Meublé de tourisme / *Furnished let*
- Camping / *Campsite*
- Restaurant / *Restaurant*
- Musée / *Museum*
- Gîte d'étape / *Stopover lodge*
- Hébergement insolite / *Unusual accomodation*
- Chambre d'hôtes / *Bed and breakfast*
- Location de vélos / *Bicycle rental*

Retrouvez la liste des prestataires Accueil Vélo au verso
Find the list of Accueil Vélo service providers overleaf

Document réalisé par Tourisme Loiret - édition mars 2025

Où trouver des informations ? *Where to find tourism informations?*

Office de tourisme
Terres de Loire et Canaux
+33(0) 2 38 31 24 51
www.terresdeloireetcanaux.com
Briare : 1 place Charles de Gaulle

Bureaux et kiosques ouverts en juillet et août :
Beaulieu-sur-Loire : 3 place d'armes
Bonny-sur-Loire : 29 grande rue
Briare : Pont-canal - port de commerce
Châtillon-sur-Loire : écluse de Mantelot

Recommandations

- Le port du casque est conseillé pour les adultes & obligatoire pour les enfants de moins de 12 ans (article R431-1-3 du code de la route)
- Le port d'un gilet rétro-réfléchissant certifié est obligatoire pour tout cycliste (et son passager) circulant hors agglomération, la nuit, ou lorsque la visibilité est insuffisante
- Assurez-vous d'avoir un vélo en bon état de fonctionnement et le nécessaire de réparation contre les crevaisons
- Pensez à vous hydrater régulièrement et prenez la mesure des distances que vous allez effectuer

Recommendations

- *Wearing a helmet is recommended for adults & mandatory for children aged under 12 (article R431-1-3 of the French Highway Code)*
- *High-visibility yellow jackets must be worn by all cyclists (and their passengers) travelling outside built-up areas, at night or in conditions of poor visibility*
- *Ensure that your bicycle is in good working order and that you have a puncture repair kit*
- *Remember to stay hydrated and be realistic about the distances you plan to cover*

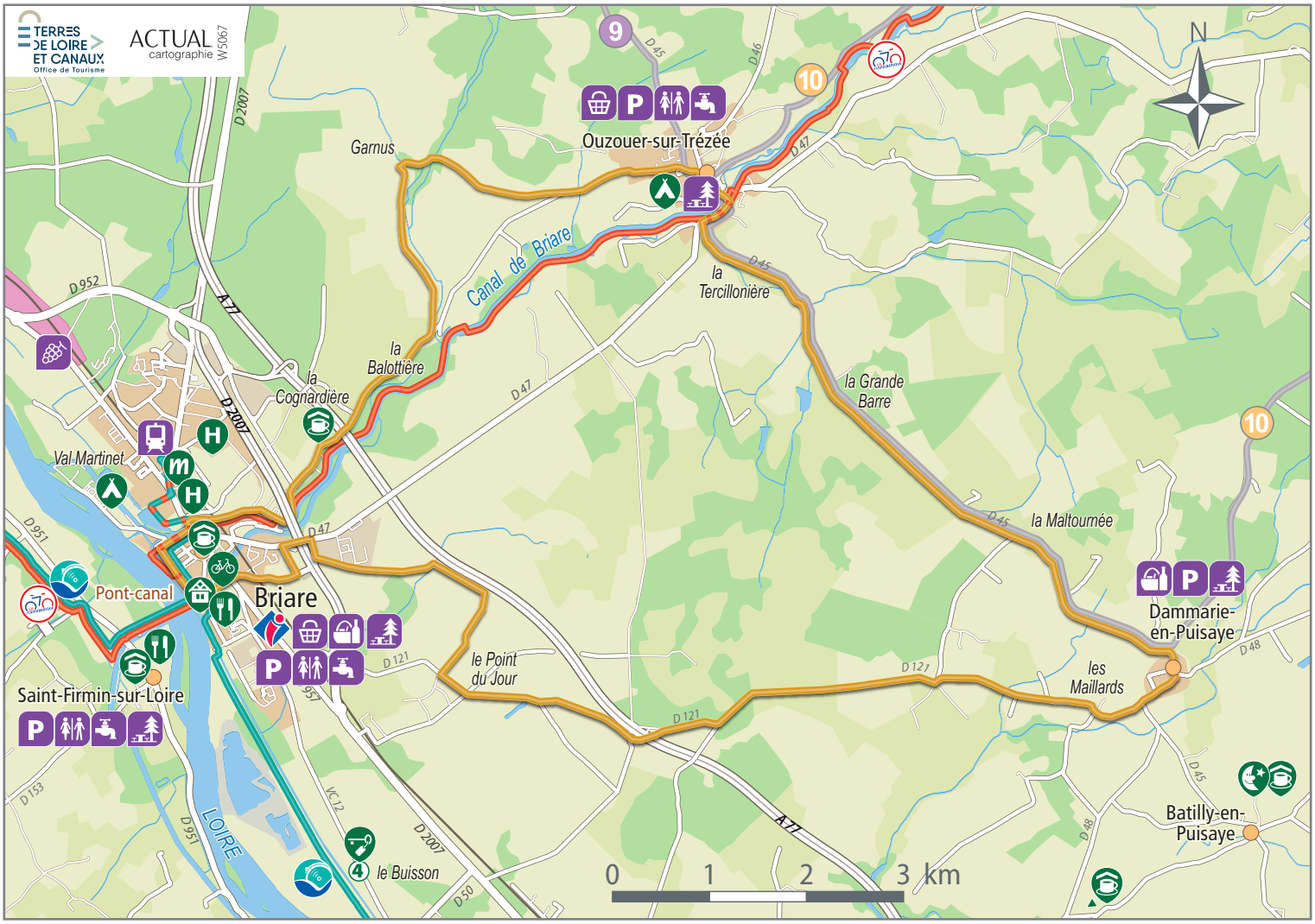

ACCUEIL VÉLO Prestations et services adaptés situés à 5 km maximum de l'itinéraire
Appropriate services and accomodation located up to 5 km from the route

Batilly-en-Puisaye

Family Ecolodge ★★★
6-10 chemin de La Borde
+33(0) 7 85 08 47 30

La Colinière
Lieu-dit La Colinière
+33(0) 6 83 46 55 19

Briare

Camping Seasonova Le Martinet ★★★
Lieu-dit Val Martinet
+33(0) 2 36 81 00 01

Au Logis de la Cognardière
780 la Cognardière
+33(0) 6 70 77 79 93

Au lampadaire Briarois
83 rue de la Liberté
+33(0) 6 31 24 27 28

Gîtes de La Ferme du Buisson
Route d'Ousson
Lieu-dit Le Buisson
+33(0) 2 38 31 66 82

Gîte d'étape du Pont-Canal de Briare
Maison éclusière du Pont-Canal
+33(0) 2 45 38 00 10

Hôtel le Cerf ★★★
22 boulevard Buyser
+33(0) 2 38 37 00 80

Le Domaine des Roches ★★★★
2 rue de la Plaine
+33(0) 2 38 67 68 04

Musée des Deux Marines et du Pont-canal
58 boulevard Buyser
+33(0) 2 38 31 28 27

La Maison du Pont-canal
7 quai Mazoyer - Port de commerce
+33(0) 6 45 04 62 17

Saint-Firmin-sur-Loire

Au Petit Matelot
62 Grande Rue
+33(0) 2 38 05 97 35

Ouzouer-sur-Trézée

Camping municipal de la Trézée ★★
2 chemin du Rochoir
+33(0) 6 24 44 14 84
+33(0) 6 14 65 37 36

boucle / loop

12 Escales ligériennes en Pays Fort

34 km
2:20

Télécharger le circuit
Upload the cycle route

TOURISME LOIRET

LOIRETBALADES.FR

Que découvrir sur le trajet ? *What to discover along the route?*

Autry-le-Châtel
- Petit château d'Autry-le-Châtel (visible de l'extérieur)
  Petit château of Autry-le-Châtel (visible from outside)
- Village et ses vieilles ruelles, le lavoir
  The village and its old streets, the wash-house
- Étang des Coudreaux / *Coudreaux' pond*

Châtillon-sur-Loire
- La Loire, les canaux et son pont suspendu
  The river Loire, canals and its suspension bridge
- Bourg (ruelles, maisons à pans de bois, lavoirs…)
  The village centre (streets, timber frame houses, wash houses)
- Musée municipal de Préhistoire et d'Histoire
  Museum of Prehistory and History
- Grange pyramidale de la fontaine Bénat (visible de l'extérieur)
  Fontaine Bénat's pyramidal barn (visible from outside)
- Promenade en bateau sur la Loire
  Boat trip on the Loire
- Site classé de Mantelot : écluse et gares d'eau
  Mantelot listed site : lock and river ports
- Site naturel protégé de l'Ile à Gaston
  Natural and protected site of Gaston's island

Saint-Brisson-sur-Loire
- Château-forteresse médiévale du 16e siècle
  Château-medieval fortress of 16th century

Saint-Firmin-sur-Loire
- Portes monumentales de la ville situées sous le canal
  The town's monumental gates located under the canal
- Église du 12e siècle / *Church (12th century)*

Où louer un vélo ? *Where to rent a bike?*

Briare : Maison du pont-canal	*+33(0) 6 45 04 62 17*
Briare : Vélo Val de Loire	*+33(0) 2 38 83 79 67*
Orléans : Détours de Loire	*+33(0) 2 38 77 12 52 +33(0) 2 47 61 22 23*
Orléans : Vélo Val de Loire	*+33(0) 2 38 83 79 67*
Sully-sur-Loire : L'Arcatène	*+33(0) 6 09 82 26 59*

Où trouver des informations ? *Where to find tourism informations?*

Office de tourisme Terres de Loire et Canaux
+33(0) 2 38 31 24 51
www.terresdeloireetcanaux.com
Briare : 1 place Charles de Gaulle
Bureaux et kiosques ouverts en juillet et août :
Beaulieu-sur-Loire : 3 place d'armes
Bonny-sur-Loire : 29 grande rue
Briare : Pont-canal - port de commerce
Châtillon-sur-Loire : écluse de Mantelot

Office de tourisme de Gien
+33(0) 2 38 67 25 28
www.gien-tourisme.fr
Gien : : Centre Anne de Beaujeu, place Jean Jaurès

12 Boucle / Loop — 3 La Scandibérique — 6 La Loire à Vélo

- Office de Tourisme / *Tourist Office*
- Gare SNCF / *Train station*
- Domaine viticole à visiter / *Winegrowing estates to visit*
- Alimentation / *Grocerie*
- Produits locaux / *Local products*
- Parking / *Car park*
- Toilettes / *Toilets*
- Eau potable / *Drinking water*
- Aire de pique-nique / *Picnic area*

ACCUEIL VÉLO Prestations et services adaptés situés à 5 km maximum de l'itinéraire
Appropriate services and accomodation located up to 5 km from the route

- Hôtel / *Hotel*
- Restaurant / *Restaurant*
- Gîte d'étape / *Stopover lodge*
- Location de vélos / *Bicycle rental*
- Meublé de tourisme / *Furnished let*
- Musée / *Museum*
- Chambre d'hôtes / *Bed and breakfast*
- Château / *Castle*
- Activité / *Outdoor activity*
- Camping / *Campsite*

Retrouvez la liste des prestataires Accueil Vélo au verso
Find the list of Accueil Vélo service providers overleaf

Document réalisé par Tourisme Loiret - édition mars 2025

Recommandations

- Le port du casque est conseillé pour les adultes & obligatoire pour les enfants de moins de 12 ans (article R431-1-3 du code de la route)
- Le port d'un gilet rétro-réfléchissant certifié est obligatoire pour tout cycliste (et son passager) circulant hors agglomération, la nuit, ou lorsque la visibilité est insuffisante
- Assurez-vous d'avoir un vélo en bon état de fonctionnement et le nécessaire de réparation contre les crevaisons
- Pensez à vous hydrater régulièrement et prenez la mesure des distances que vous allez effectuer

Recommendations

- *Wearing a helmet is recommended for adults & mandatory for children aged under 12 (article R431-1-3 of the French Highway Code)*
- *High-visibility yellow jackets must be worn by all cyclists (and their passengers) travelling outside built-up areas, at night or in conditions of poor visibility*
- *Ensure that your bicycle is in good working order and that you have a puncture repair kit*
- *Remember to stay hydrated and be realistic about the distances you plan to cover*

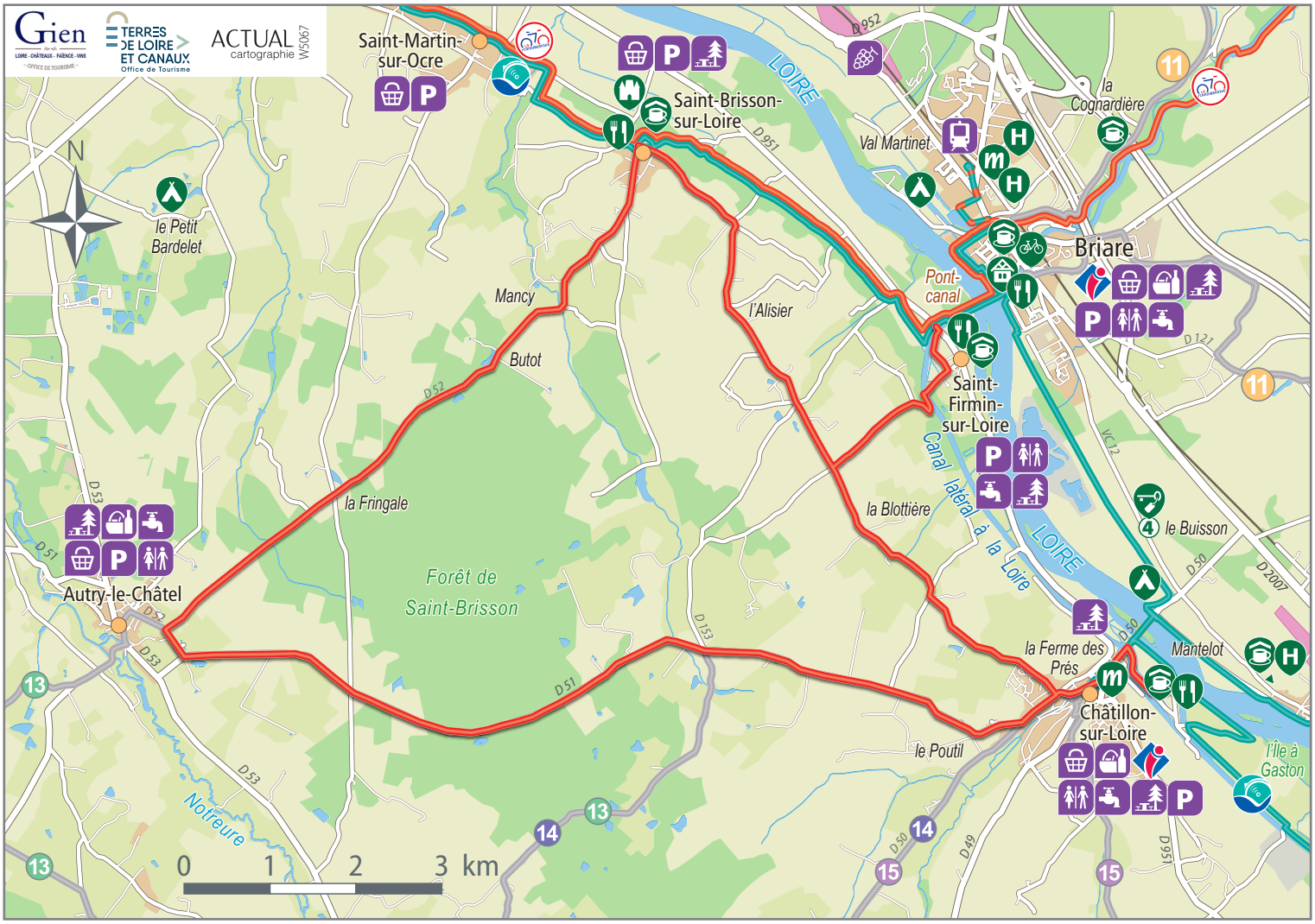

ACCUEIL VÉLO Prestations et services adaptés situés à 5 km maximum de l'itinéraire
Appropriate services and accomodation located up to 5 km from the route

Briare

Camping Seasonova Le Martinet ★★★
Lieu-dit Val Martinet
+33(0) 2 36 81 00 01

Au Logis de la Cognardière
780 la Cognardière
+33(0) 6 70 77 79 93
+33(0) 2 34 04 11 14

Au Lampadaire Briarois
83 rue de la Liberté
+33(0) 6 31 24 27 28

Gîtes de la Ferme du Buisson
route d'Ousson - Lieu-dit Le Buisson
+33(0) 2 38 31 66 82

Gîte d'étape du Pont-Canal de Briare
Maison éclusière du Pont-Canal
+33(0) 2 45 38 00 10

Hôtel le Cerf ★★★
22 boulevard Buyser
+33(0) 2 38 37 00 80

Le Domaine des Roches ★★★★
2 rue de la Plaine
+33(0) 2 38 05 09 00

Musée des Deux Marines et du Pont-canal
58 boulevard Buyser
+33(0) 2 38 31 28 27

La Maison du Pont-canal
7 quai Mazoyer - Port de commerce
+33(0) 6 45 04 62 17

Châtillon-sur-Loire

Camping municipal L'Ecluse des Combles ★★
170 Les Combles- L'Écluse des Combles
+33(0) 2 38 36 34 39
+33(0) 6 32 07 83 45

Le Relais de Mantelot
7 rue Octave et Renée Montembault
+33(0) 2 38 31 12 35
+33(0) 6 11 82 33 62

Musée municipal de Préhistoire et d'Histoire
47 rue Franche
+33(0) 2 38 31 99 66

Poilly-lez-Gien

Camping touristique de Gien ★★★
1 rue des Iris
+33(0) 2 38 67 12 50
+33(0) 6 42 11 33 66

Domaine Les Bois du Bardelet ★★★★★
Lieu-dit Le Petit Bardelet
+33(0) 2 38 67 47 39

Villa Hôtel
2 rue des Grives
Lieu-dit Le Clair Ruisseau
+33(0) 2 38 27 03 30

Saint-Brisson-sur-Loire

La Ribambelle
4 place de l'église
+33(0) 2 38 05 46 71
+33(0) 6 84 27 22 99

Château de Saint-Brisson-sur-Loire
9 rue du Château
+33(0) 2 38 36 71 29

La Taverne
3 rue d'Autry
+33(0) 2 18 11 68 49
+33(0) 7 86 16 43 04

Saint-Firmin-sur-Loire

Au Petit Matelot
62 Grande Rue
+33(0) 2 38 05 97 35

le Loiret au fil de l'eau
A pied, à vélo, à cheval, sur l'eau, découvrez le Loiret au fil de l'eau
LOIRETAUFILDELEAU.FR

boucle / loop

13 A l'assaut des vallons

31 km
2:05

Télécharger le circuit
Upload the cycle route

TOURISME LOIRET

LOIRETBALADES.FR

13 Boucle / Loop

- Parking / *Car park*
- Alimentation / *Grocerie*
- Toilettes / *Toilets*
- Aire de pique-nique / *Picnic area*
- Eau potable / *Drinking water*
- Produits locaux / *Local products*

Document réalisé par Tourisme Loiret - édition mars 2025

Que découvrir sur le trajet ? *What to discover along the route?*

Autry-le-Châtel
- Petit château d'Autry-le-Châtel (visible de l'extérieur)
  Petit château of Autry-le-Châtel (visible from outside)
- Étang des Coudreaux / *Coudreaux' pond*
- Village et ses vieilles ruelles, le lavoir
  The village and its old streets, the wash-house

Cernoy-en-Berry
- Place du village et ses maisons en briques et à pans de bois
  The village square and its typical timber-framed houses
- Lavoir / *Wash-house*
- Fontaine du bon Saint-Loup / *Fountain of Bon St. Loup*

Où louer un vélo ? *Where to rent a bike?*

Briare : Maison du pont-canal	*+33(0) 6 45 04 62 17*
Briare : Vélo Val de Loire	*+33(0) 2 38 83 79 67*
Orléans : Détours de Loire	*+33(0) 2 38 77 12 52 +33(0) 2 47 61 22 23*
Orléans : Vélo Val de Loire	*+33(0) 2 38 83 79 67*
Sully-sur-Loire : L'Arcatène	*+33(0) 6 09 82 26 59*

Où trouver des informations ? *Where to find tourism informations?*

Office de tourisme
Terres de Loire et Canaux
+33(0) 2 38 31 24 51
www.terresdeloireetcanaux.com
Briare : 1 place Charles de Gaulle

Bureaux et kiosques ouverts en juillet et août :
Beaulieu-sur-Loire : 3 place d'armes
Bonny-sur-Loire : 29 grande rue
Briare : Pont-canal - port de commerce
Châtillon-sur-Loire : écluse de Mantelot

le Loiret au fil de l'eau

A pied, à vélo, à cheval, sur l'eau, découvrez le Loiret au fil de l'eau
LOIRETAUFILDELEAU.FR

Recommandations

- Le port du casque est conseillé pour les adultes & obligatoire pour les enfants de moins de 12 ans (article R431-1-3 du code de la route)
- Le port d'un gilet rétro-réfléchissant certifié est obligatoire pour tout cycliste (et son passager) circulant hors agglomération, la nuit, ou lorsque la visibilité est insuffisante
- Assurez-vous d'avoir un vélo en bon état de fonctionnement et le nécessaire de réparation contre les crevaisons
- Pensez à vous hydrater régulièrement et prenez la mesure des distances que vous allez effectuer

Recommendations

- *Wearing a helmet is recommended for adults & mandatory for children aged under 12 (article R431-1-3 of the French Highway Code)*
- *High-visibility yellow jackets must be worn by all cyclists (and their passengers) travelling outside built-up areas, at night or in conditions of poor visibility*
- *Ensure that your bicycle is in good working order and that you have a puncture repair kit*
- *Remember to stay hydrated and be realistic about the distances you plan to cover*

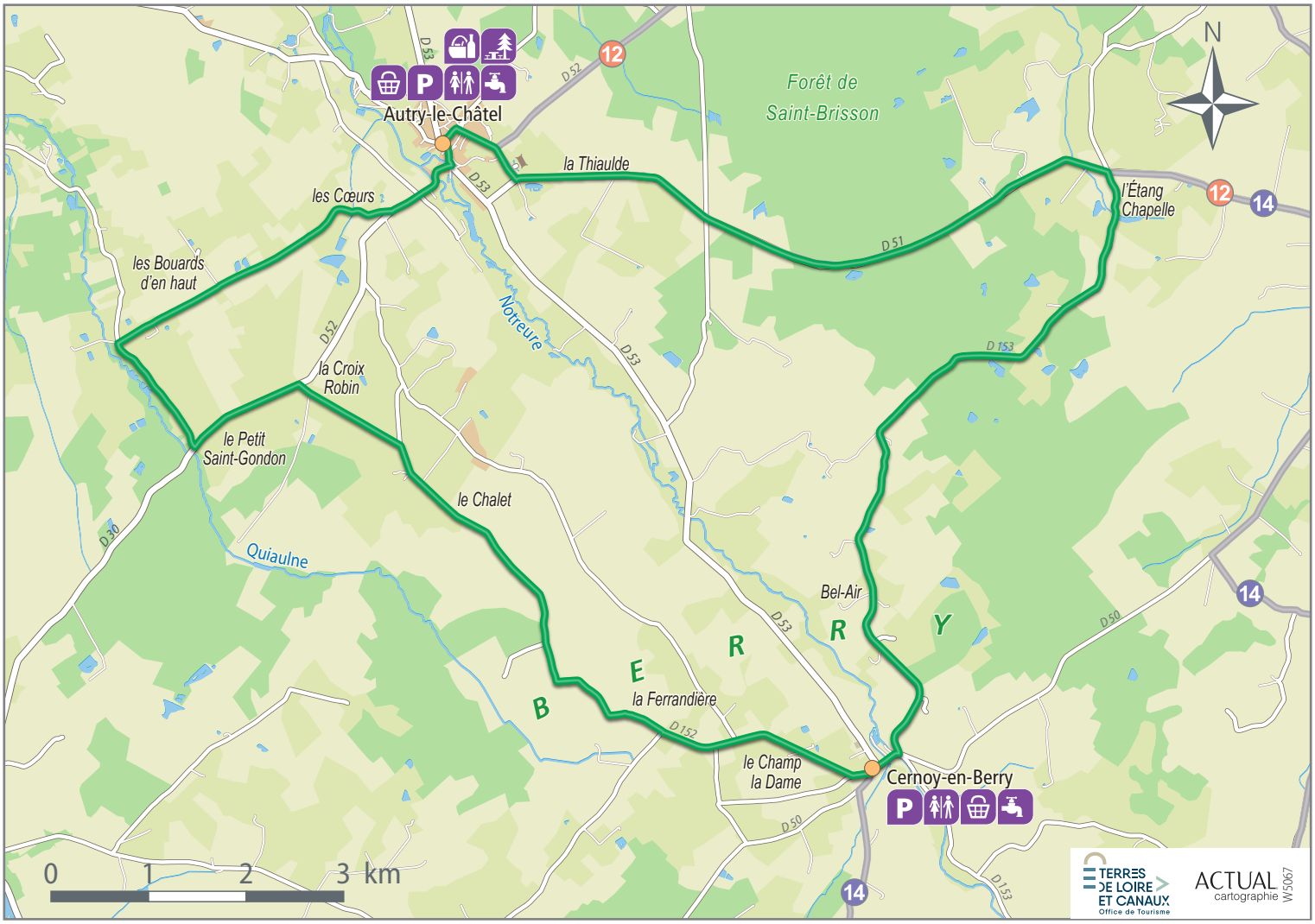

boucle / loop

14 Dans le Loiret bocager

32 km
2:10

Télécharger le circuit
Upload the cycle route

TOURISME LOIRET

LOIRETBALADES.FR

14 Boucle / Loop — 6 La Loire à Vélo

- Office de Tourisme *Tourist Office*
- Alimentation *Grocerie*
- Toilettes *Toilets*
- Aire de pique-nique *Picnic area*
- Produits locaux *Local products*
- Eau potable *Drinking water*
- Domaine viticole à visiter *Winegrowing estates to visit*
- Parking *Car park*

ACCUEIL VÉLO Prestations et services adaptés situés à 5 km maximum de l'itinéraire
Appropriate services and accomodation located up to 5 km from the route

- Camping *Campsite*
- Chambre d'hôtes *Bed and breakfast*
- Activité *Outdoor activity*
- Restaurant *Restaurant*
- Musée *Museum*

Que découvrir sur le trajet ? *What to discover along the route?*

- Vignoble de l'AOC Coteaux du Giennois
  AOC Coteaux du Giennois vineyards

Cernoy-en-Berry

- Place du village et ses maisons en briques et à pan de bois
  The village square and its typical timber-framed houses
- Lavoir / *Wash-house*
- Fontaine du bon Saint-Loup / *Fountain of Bon St. Loup*

Châtillon-sur-Loire

- La Loire, les canaux et son pont suspendu
  The river Loire, canals and its suspension bridge
- Bourg (ruelles, maisons à pans de bois, lavoirs)
  The village centre (streets, timber frame houses, wash houses)
- Musée municipal de Préhistoire et d'Histoire
  Museum of Prehistory and History
- Grange pyramidale de la fontaine Bénat (visible de l'extérieur)
  Fontaine Bénat's pyramidal barn (visible from outside)
- Promenade en bateau sur la Loire
  Boat trip on the Loire
- Site classé de Mantelot : écluse et gares d'eau
  Mantelot listed site : lock and river ports
- Site naturel protégé de l'Ile à Gaston
  Natural and protected site of Gaston's island

Pierrefitte-ès-Bois

- Bourg et son église au clocher incliné
  The village and its church with its leaning bell tower
- Point culminant du Loiret : Col des Etourneaux, lieu-dit La Foullonnerie (273 m)
  Loiret's peak : Col des Etourneaux, situated lieu-dit La Foullonnerie (273 m)

Ousson-sur-Loire

- Bourg et ses ruelles
  The village centre and its narrow streets

Où louer un vélo ? *Where to rent a bike?*

Briare : Maison du pont-canal *+33(0) 6 45 04 62 17*
Briare : Vélo Val de Loire *+33(0) 2 38 83 79 67*
Orléans : Détours de Loire *+33(0) 2 38 77 12 52 +33(0) 2 47 61 22 23*
Orléans : Vélo Val de Loire *+33(0) 2 38 83 79 67*
Sully-sur-Loire : L'Arcatène *+33(0) 6 09 82 26 59*

Où trouver des informations ? *Where to find tourism informations?*

Office de tourisme Terres de Loire et Canaux
+33(0) 2 38 31 24 51
www.terresdeloireetcanaux.com
Briare : 1 place Charles de Gaulle

Bureaux et kiosques ouverts en juillet et août :
Beaulieu-sur-Loire : 3 place d'armes
Bonny-sur-Loire : 29 grande rue
Briare : Pont-canal - port de commerce
Châtillon-sur-Loire : écluse de Mantelot

Recommandations / *Recommendations*

- Le port du casque est conseillé pour les adultes & obligatoire pour les enfants de moins de 12 ans (article R431-1-3 du code de la route)
- Le port d'un gilet rétro-réfléchissant certifié est obligatoire pour tout cycliste (et son passager) circulant hors agglomération, la nuit, ou lorsque la visibilité est insuffisante
- Assurez-vous d'avoir un vélo en bon état de fonctionnement et le nécessaire de réparation contre les crevaisons
- Pensez à vous hydrater régulièrement et prenez la mesure des distances que vous allez effectuer

- *Wearing a helmet is recommended for adults & mandatory for children aged under 12 (article R431-1-3 of the French Highway Code)*
- *High-visibility yellow jackets must be worn by all cyclists (and their passengers) travelling outside built-up areas, at night or in conditions of poor visibility*
- *Ensure that your bicycle is in good working order and that you have a puncture repair kit*
- *Remember to stay hydrated and be realistic about the distances you plan to cover*

Châtillon-sur-Loire

Camping municipal L'Ecluse des Combles ★★
170 Les combles - L'Écluse des Combles
+33(0) 2 38 36 34 39
+33(0) 6 32 07 83 45

Le Relais de Mantelot
7 rue Octave et Renée Montembault
+33(0) 2 38 31 12 35
+33(0) 6 11 82 33 62

Musée municipal de Préhistoire et d'Histoire
47 rue Franche
+33(0) 2 38 31 99 66

Ousson-sur-Loire

La Chaumière
10 rue de la Loire
+33(0) 6 42 70 93 25

Le Clos du Vigneron ★★
106 Grande rue
+33(0) 2 38 31 43 11

Document réalisé par Tourisme Loiret - édition mars 2025

le Loiret au Fil de l'eau

A pied, à vélo, à cheval, sur l'eau, découvrez le Loiret au fil de l'eau
LOIRETAUFILDELEAU.FR

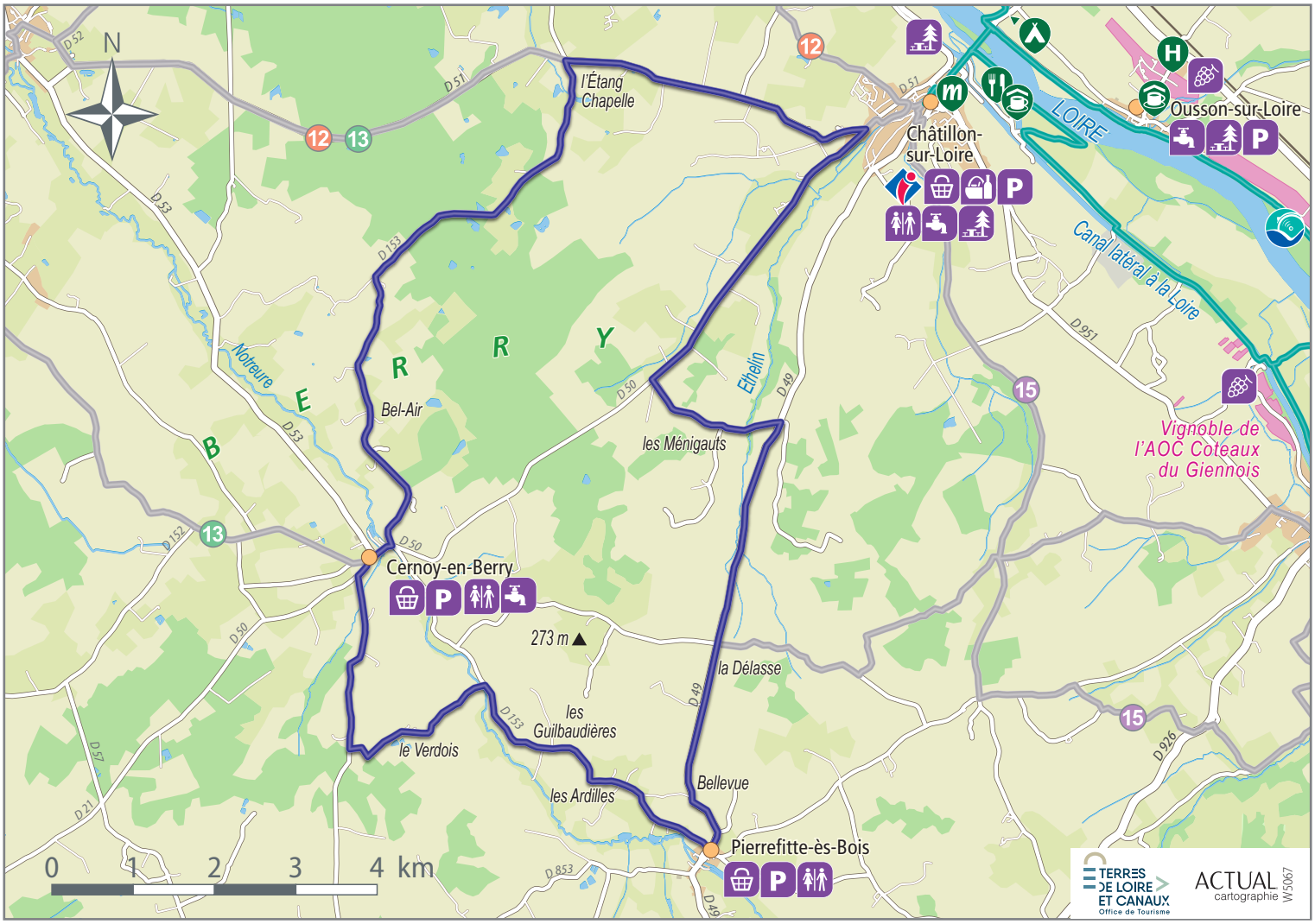

boucle / *loop*

15 Des puits et des vignes

38 km
2:35

Télécharger le circuit
Upload the cycle route

TOURISME LOIRET

LOIRETBALADES.FR

15 Boucle / *Loop*

6 La Loire à Vélo

- Office de Tourisme / *Tourist Office*
- Alimentation / *Grocerie*
- Toilettes / *Toilets*
- Aire de pique-nique / *Picnic area*
- Produits locaux / *Local products*
- Eau potable / *Drinking water*
- Domaine viticole à visiter / *Winegrowing estates to visit*
- Parking / *Car park*

ACCUEIL VÉLO Prestations et services adaptés situés à 5 km maximum de l'itinéraire
Appropriate services and accomodation located up to 5 km from the route

- Camping / *Campsite*
- Chambre d'hôtes / *Bed and breakfast*
- Activité / *Outdoor activity*
- Restaurant / *Restaurant*
- Musée / *Museum*

Retrouvez la liste des prestataires Accueil Vélo au verso
Find the list of Accueil Vélo service providers overleaf

Document réalisé par Tourisme Loiret - édition mars 2025

Que découvrir sur le trajet ? *What to discover along the route?*

- Vignoble de l'AOC Coteaux du Giennois
  AOC Coteaux du Giennois vineyards

Beaulieu-sur-Loire

- Bourg, maison des Chanoines (mairie), le lavoir et les puits
  The village, the maison des Chanoines (town hall), the wash house and the wells
- Grange pyramidale des Brosses (visible de l'extérieur)
  Brosses' pyramidal barn (visible from outside)
- Bords de Loire et site d'observation des grèves et iles de Maimbray
  The banks of the Loire and viewing area of Maimbray's island
- Canal latéral à la Loire
  The canal that runs parallel to the river Loire
- Maison du terroir et d'animations / *Local products Center*

Châtillon-sur-Loire

- La Loire, les canaux et son pont suspendu
  The river Loire, canals and its suspension bridge
- Bourg (ruelles, maisons à pans de bois, lavoirs)
  The village centre (streets, timber frame houses, wash houses)
- Musée municipal de Préhistoire et d'Histoire
  Museum of Prehistory and History
- Grange pyramidale de la fontaine Bénat (visible de l'extérieur)
  Fontaine Bénat's pyramidal barn (visible from outside)
- Promenade en bateau sur la Loire
  Boat trip on the Loire
- Site classé de Mantelot : écluse et gares d'eau
  Mantelot listed site : lock and river ports
- Site naturel protégé de l'Ile à Gaston
  Natural and protected site of Gaston's island

Ousson-sur-Loire

- Bourg et ses ruelles
  The village centre and its narrow streets

Où louer un vélo ? *Where to rent a bike?*

Briare : Maison du pont-canal *+33(0) 6 45 04 62 17*
Briare : Vélo Val de Loire *+33(0) 2 38 83 79 67*
Orléans : Détours de Loire *+33(0) 2 38 77 12 52 +33(0) 2 47 61 22 23*
Orléans : Vélo Val de Loire *+33(0) 2 38 83 79 67*
Sully-sur-Loire : L'Arcatène *+33(0) 6 09 82 26 59*

Où trouver des informations ? *Where to find tourism informations?*

Office de tourisme
Terres de Loire et Canaux
+33(0) 2 38 31 24 51
www.terresdeloireetcanaux.com
Briare : 1 place Charles de Gaulle

Bureaux et kiosques ouverts en juillet et août :
Beaulieu-sur-Loire : 3 place d'armes
Bonny-sur-Loire : 29 grande rue
Briare : Pont-canal - port de commerce
Châtillon-sur-Loire : écluse de Mantelot

Recommandations / *Recommendations*

- Le port du casque est conseillé pour les adultes & obligatoire pour les enfants de moins de 12 ans (article R431-1-3 du code de la route)
- Le port d'un gilet rétro-réfléchissant certifié est obligatoire pour tout cycliste (et son passager) circulant hors agglomération, la nuit, ou lorsque la visibilité est insuffisante
- Assurez-vous d'avoir un vélo en bon état de fonctionnement et le nécessaire de réparation contre les crevaisons
- Pensez à vous hydrater régulièrement et prenez la mesure des distances que vous allez effectuer

- *Wearing a helmet is recommended for adults & mandatory for children aged under 12 (article R431-1-3 of the French Highway Code)*
- *High-visibility yellow jackets must be worn by all cyclists (and their passengers) travelling outside built-up areas, at night or in conditions of poor visibility*
- *Ensure that your bicycle is in good working order and that you have a puncture repair kit*
- *Remember to stay hydrated and be realistic about the distances you plan to cover*

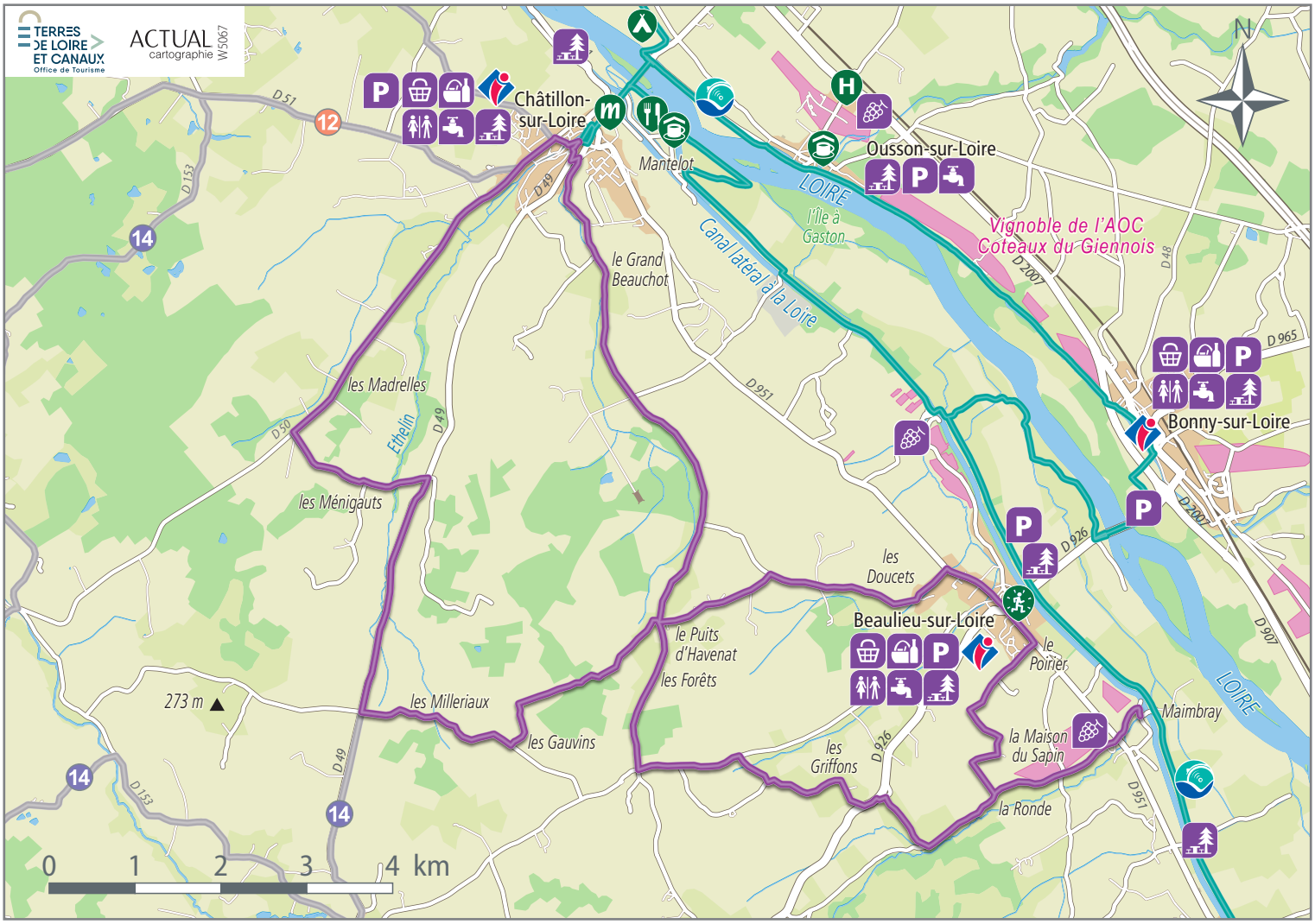

ACCUEIL VÉLO Prestations et services adaptés situés à 5 km maximum de l'itinéraire
Appropriate services and accomodation located up to 5 km from the route

Beaulieu-sur-Loire

Maison du terroir et d'animations
3 place d'armes
+33(0) 6 73 36 06 60

Châtillon-sur-Loire

Musée municipal de Préhistoire et d'Histoire
47 rue Franche
+33(0) 2 38 31 99 66

Camping municipal L'Ecluse des Combles ★★
170 Les combles
L'Écluse des Combles
+33(0) 2 38 36 34 39
+33(0) 6 32 07 83 45

Le Relais de Mantelot
7 rue Octave et Renée Montembault
+33(0) 2 38 31 12 35
+33(0) 6 11 82 33 62

Ousson-sur-Loire

La Chaumière
10 rue de la Loire
+33(0) 6 42 70 93 25

Le Clos du Vigneron ★★
106 Grande rue
+33(0) 2 38 31 43 11

le Loiret au fil de l'eau
LOIRE & CANAUX

A pied, à vélo, à cheval, sur l'eau, découvrez le Loiret au fil de l'eau
LOIRETAUFILDELEAU.FR

boucle / *loop*

16 Les moulins du Loiret

12 km
0:50

Télécharger le circuit
Upload the cycle route

TOURISME LOIRET

LOIRETBALADES.FR

16 Boucle / *Loop* — 3 La Scandibérique — 6 La Loire à Vélo

Que découvrir sur le trajet ? *What to discover along the route?*

Saint-Hilaire-Saint-Mesmin
- Vignoble des AOC Orléans et Orléans-Cléry
  AOC Orléans et Orléans-Cléry vineyards
- Pont Saint-Nicolas / *St. Nicolas bridge*
- Le bourg et la mairie de style normand avec colombages
  The village centre and the half-timbered Norman style town hall

Saint-Pryvé-Saint-Mesmin
- Traversée de la Loire par le pont de l'Europe
  Cross of the river Loire on the Pont de l'Europe
- Ancien four à briques / *Old brick oven*
- La Loire par la levée / *The river Loire through the levee*
- Sentier pédagogique de la Croix de Micy
  Cross of Micy educational path
- Lac de Bel-Air / *Lake Bel-Air*
- La Pointe de Courpain (confluence Loire-Loiret)
  Pointe de Courpain (Rivers Loire – Loiret meeting point)
- Réserve naturelle de Saint-Mesmin
  Saint-Mesmin nature reserve

Olivet
- Les bords du Loiret (moulins, gares à bateau…) et le sentier pédagogique
  The banks of the river Loiret (mills, boat moorings…) and its educational path
- Jardin du Poutyl (hors circuit)
  Poutyl's garden (off the route)

Orléans
- Ville d'Art et d'Histoire : cathédrale, musées, centre historique
  Town of Art and History : cathedral, museums, historical center

Où louer un vélo ? *Where to rent a bike?*

Briare : Maison du pont-canal *+33(0) 6 45 04 62 17*
Briare : Vélo Val de Loire *+33(0) 2 38 83 79 67*
Orléans : Détours de Loire *+33(0) 2 38 77 12 52 +33(0) 2 47 61 22 23*
Orléans : Vélo Val de Loire *+33(0) 2 38 83 79 67*
Sully-sur-Loire : L'Arcatène *+33(0) 6 09 82 26 59*

Où trouver des informations ? *Where to find tourism informations?*

Office de tourisme d'Orléans Val de Loire
+33(0) 2 38 24 05 05
www.tourisme-orleansmetropole.com
Orléans : 23 place du Martroi

Recommandations / *Recommendations*

- Le port du casque est conseillé pour les adultes & obligatoire pour les enfants de moins de 12 ans (article R431-1-3 du code de la route)
- Le port d'un gilet rétro-réfléchissant certifié est obligatoire pour tout cycliste (et son passager) circulant hors agglomération, la nuit, ou lorsque la visibilité est insuffisante
- Assurez-vous d'avoir un vélo en bon état de fonctionnement et le nécessaire de réparation contre les crevaisons
- Pensez à vous hydrater régulièrement et prenez la mesure des distances que vous allez effectuer

- *Wearing a helmet is recommended for adults & mandatory for children aged under 12 (article R431-1-3 of the French Highway Code)*
- *High-visibility yellow jackets must be worn by all cyclists (and their passengers) travelling outside built-up areas, at night or in conditions of poor visibility*
- *Ensure that your bicycle is in good working order and that you have a puncture repair kit*
- *Remember to stay hydrated and be realistic about the distances you plan to cover*

Gare SNCF / *Train Station*
Arrêt ligne Car Rémi équipé de racks vélos / *Bus service with bike racks stop*
Base de loisirs / *Leisure base*
Alimentation / *Grocerie*
Produits locaux / *Local products*
Parking / *Car park*
Toilettes / *Toilets*
Réparation de vélo / *Bicycle repair*
Aire de pique-nique / *Picnic area*

ACCUEIL VÉLO Prestations et services adaptés situés à 5 km maximum de l'itinéraire
Appropriate services and accomodation located up to 5 km from the route

Hôtel / *Hotel* — Meublé de tourisme / *Furnished let* — Camping / *Campsite*

La Chapelle-St-Mesmin
Kyriad Direct Orléans Ouest ★★
20 rue de La Chistera
+33(0) 2 38 70 61 61

Mareau-aux-Prés
Le Clos des Muids
357 rue de Saint-Hilaire
+33(0) 6 95 50 05 19

Olivet
Camping d'Olivet ★★★
Rue du Pont Bouchet
+33(0) 2 38 63 53 94

Saint-Jean-le-Blanc
Hôtel Villa Marjane ★★★
121 route de Sandillon
+33(0) 2 38 66 35 13

Saint-Jean-de-la-Ruelle
Camping municipal Gaston Marchand ★
rue de la Roche
+33(0) 2 38 79 33 53

Saint-Hilaire-Saint-Mesmin
Gites du Loiret et du Ruet
1114 et 1475 rue de Verdun
+33(0) 6 52 96 84 76

Document réalisé par Tourisme Loiret - édition mars 2025

le Loiret au fil de l'eau

A pied, à vélo, à cheval, sur l'eau, découvrez le Loiret au fil de l'eau
LOIRETAUFILDELEAU.FR

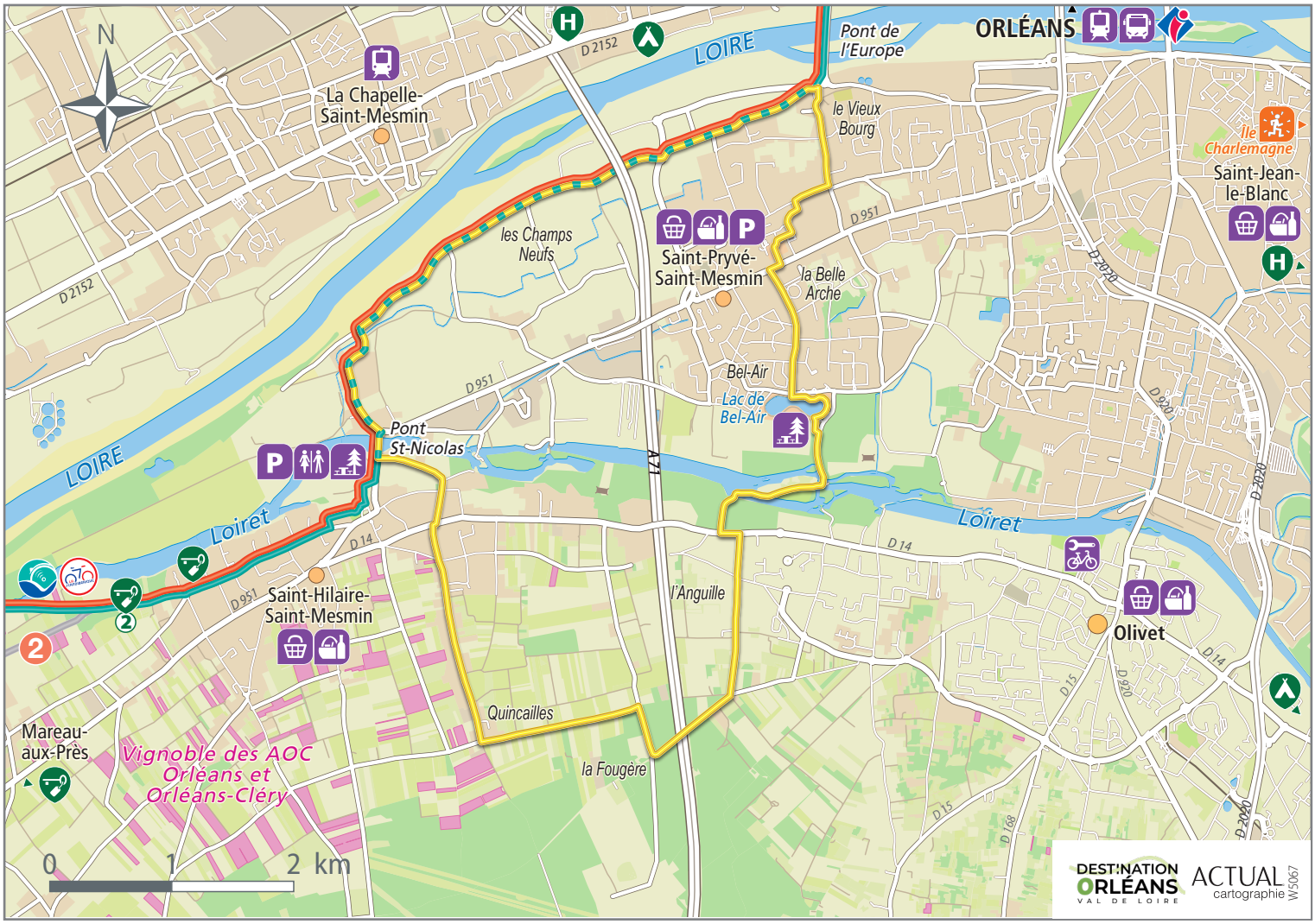

boucle / loop

17 La Loire à Vélo par Chécy

14 km
1:00

Télécharger le circuit
Upload the cycle route

TOURISME LOIRET

LOIRETBALADES.FR

Que découvrir sur le trajet ? *What to discover along the route?*

Bou
- Ancien port de la Binette / *Ancient river port of la Binette*
- Maison de la distillation / *Museum of distillation*
- Église Saint-Georges des 11e et 15e siècles
  Church of St. Georges (11th and 15th centuries)

Combleux
- La Loire et le canal d'Orléans
  The river Loire and the Orléans' canal
- Écluses, ponts et maisons de mariniers
  Locks, bridges and boatmans' houses
- Promenades en bateau sur le canal d'Orléans et la Loire
  Boat trips on the Orléans'canal and the river Loire

Chécy
- Canal d'Orléans / *Orléans'canal*
- Musée de la Tonnellerie / *Museum of the barrel-making*
- Promenade en barque sur le canal d'Orléans
  Bark trip on the Orléans' canal
- Château de la Prêche (visible de l'extérieur)
  Château de la Prêche (visible from outside)

Jargeau
- Maison de Loire (expositions et animations sur la thématique du fleuve)
  Maison de Loire (discover the river through exhibitions)
- Église Saint-Étienne / *Church of St. Stephen*

Orléans
- Cathédrale Sainte-Croix / *Orléans' cathedral*
- Hôtel Groslot (16e s.) / Groslot's Mansion (16th century)
- Maison de Jeanne d'Arc / *Joan d'Arc's House*
- Musée des Beaux-Arts / *Fine Arts Museum*
- Hôtel Cabu - Musée d'Histoire et d'Archéologie
  Cabu's Mansion - History and archaelogy museum
- Parc Floral de la Source / *La Source Floral Park*
- Maisons à pans de bois du quartier historique
  Timber-framed houses in the old district
- Place de la Loire et quais / *Place de la Loire and riverbank*
- CERCIL- Musée mémorial des enfants du Vel d'Hiv (Centre d'histoire et de mémoire des camps d'internement loirétains de la Seconde Guerre Mondiale)
  CERCIL- Memorial Museum to the Children of the Vel'hiv (History and memory centre of the Second World War Loiret's internment camps)
- Les Turbulences - FRAC Centre-Val de Loire
  FRAC comtemporary art centre
- MOBE - Museum d'Orléans pour la biodiversité et l'environnement
  MOBE - Orléans' biodiversity and environment museum
- Promenade en bateau sur la Loire / *Boat trip on the Loire*

Saint-Denis-de-l'Hôtel
- Exposition permanente Maurice Genevoix
  Permanent exhibition about the writer Maurice Genevoix
- Église Saint-Roch / *Church of St. Roch*

Saint-Jean-de-Braye
- Musée campanaire Bollée / *Museum of bell making*
- Domaine de la Charbonnière (hors circuit) : château (visible de l'extérieur), étang du Ruet, arbres remarquables
  Charbonnière state (off the route) : château (visible from outside), Ruet's pond, remarkable trees

Où louer un vélo ? *Where to rent a bike?*

Briare : Maison du pont-canal *+33(0) 6 45 04 62 17*
Briare : Vélo Val de Loire *+33(0) 2 38 83 79 67*
Orléans : Détours de Loire *+33(0) 2 38 77 12 52 +33(0) 2 47 61 22 23*
Orléans : Vélo Val de Loire *+33(0) 2 38 83 79 67*
Sully-sur-Loire : L'Arcatène *+33(0) 6 09 82 26 59*

le Loiret au fil de l'eau

A pied, à vélo, à cheval, sur l'eau, découvrez le Loiret au fil de l'eau
LOIRETAUFILDELEAU.FR

Boucle / *Loop* 17
La Scandibérique 3
La Loire à Vélo 6
Le Canal d'Orléans

- Alimentation *Grocerie*
- Toilettes *Toilets*
- Office de Tourisme *Tourist Office*
- Produits locaux *Local products*
- Eau potable *Drinking water*
- Gare SNCF *Train station*
- Parking *Car park*
- Aire de pique-nique *Picnic area*
- Arrêt ligne Car Rémi équipé de racks vélos *Bus service with bike racks stop*
- Réparation de vélo *Bicycle repair*
- Base de loisirs *Leisure base*

ACCUEIL VÉLO Prestations et services adaptés situés à 5 km maximum de l'itinéraire
Appropriate services and accomodation located up to 5 km from the route

- Hôtel *Hotel*
- Meublé de tourisme *Furnished let*
- Musée *Museum*
- Hôtel-Restaurant *Hotel Restaurant*
- Auberge de jeunesse *Youth hostel*
- Camping *Campsite*
- Chambre d'hôtes *Bed and breakfast*
- Réparation vélo *Bicycle repair*
- Hébergement insolite *Unusual accomodation*
- Location de vélos *Bicycle rental*

Retrouvez la liste des prestataires Accueil Vélo au verso
Find the list of Accueil Vélo service providers overleaf

Document réalisé par Tourisme Loiret - édition mars 2025

Recommandations

- Le port du casque est conseillé pour les adultes & obligatoire pour les enfants de moins de 12 ans (article R431-1-3 du code de la route)
- Le port d'un gilet rétro-réfléchissant certifié est obligatoire pour tout cycliste (et son passager) circulant hors agglomération, la nuit, ou lorsque la visibilité est insuffisante
- Assurez-vous d'avoir un vélo en bon état de fonctionnement et le nécessaire de réparation contre les crevaisons
- Pensez à vous hydrater régulièrement et prenez la mesure des distances que vous allez effectuer

Recommendations

- *Wearing a helmet is recommended for adults & mandatory for children aged under 12 (article R431-1-3 of the French Highway Code)*
- *High-visibility yellow jackets must be worn by all cyclists (and their passengers) travelling outside built-up areas, at night or in conditions of poor visibility*
- *Ensure that your bicycle is in good working order and that you have a puncture repair kit*
- *Remember to stay hydrated and be realistic about the distances you plan to cover*

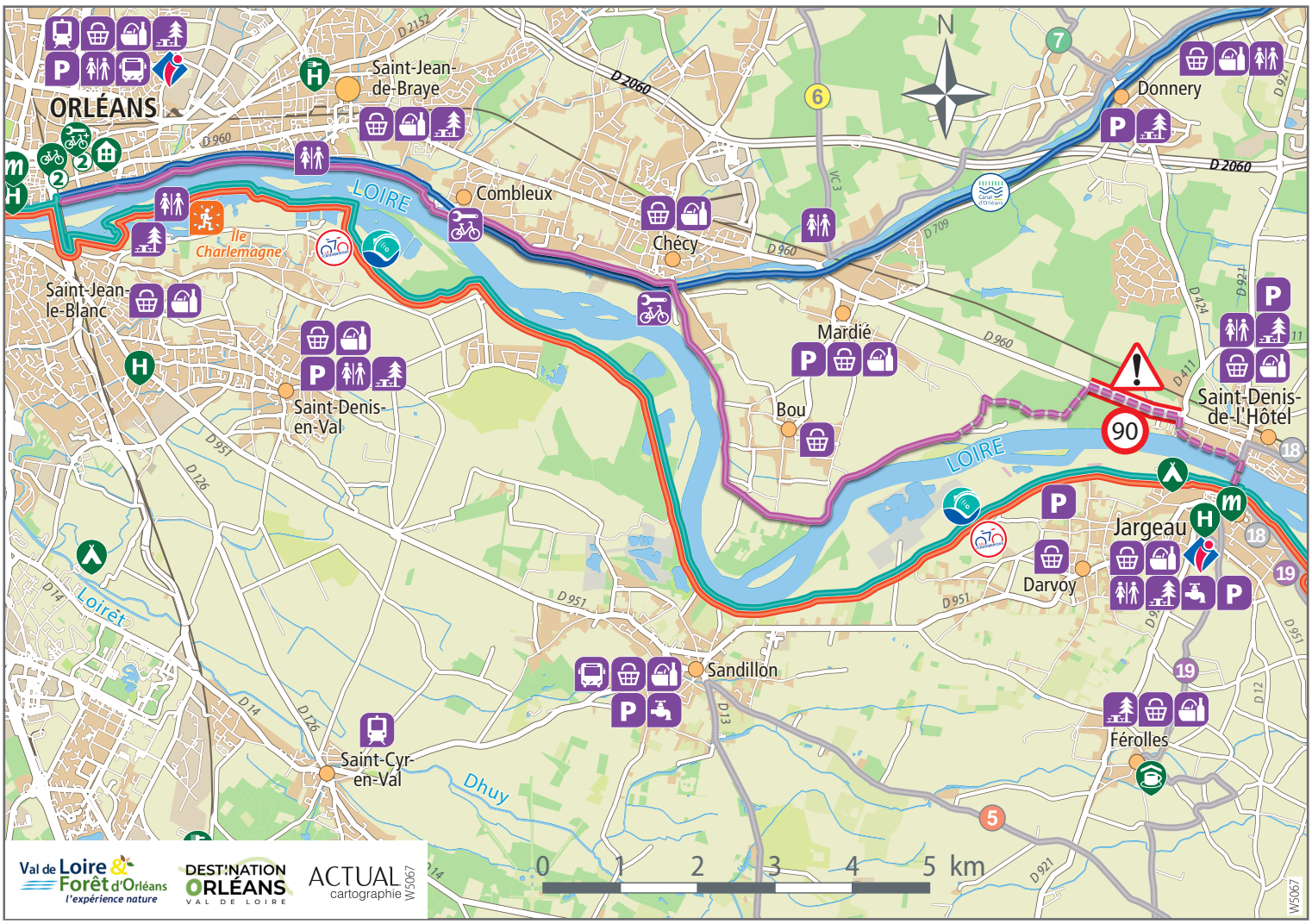

ACCUEIL VÉLO Prestations et services adaptés situés à 5 km maximum de l'itinéraire
Appropriate services and accomodation located up to 5 km from the route

Férolles

La Maison des Grenouilles
8 route du Martroi
+33(0) 7 50 32 84 19

Jargeau

Camping municipal de L'Isle aux Moulins ★★
Rue du 44ème Régiment d'Infanterie
+33(0) 2 38 59 70 04

Hôtel du Cheval Blanc ★★
1 rue des Limousins
+33(0) 2 38 46 86 10

Maison de Loire du Loiret
Boulevard Carnot
+33(0) 2 38 59 76 60

Olivet

Camping d'Olivet ★★★
Rue du Pont Bouchet
+33(0) 2 38 63 53 94

Orléans

CERCIL Musée - Mémorial des enfants du Vel d'Hiv
45 rue du Bourdon Blanc
+33(0) 2 38 42 03 91

FRAC Centre-Val de Loire
88 rue du Colombier
+33(0) 2 38 62 52 00

Musée des Beaux-Arts
1 rue Fernand Rabier
+33(0) 2 38 79 21 83

Détours de Loire
58 rue de la Charpenterie
+33(0) 2 38 77 12 52
+33(0) 2 47 61 22 23

Vélo Val de Loire
10 quai Cypierre
+33(0) 2 38 83 79 67

Auberge de jeunesse d'Orléans
3 rue Croix-Pêchée
+33(0) 2 38 53 60 06
+33(0) 6 17 67 64 58

CabochéR
Nuitée Insolite en toue cabanée
Quai de Loire
+33(0) 6 42 31 33 60

B&B Orléans Centre Foch ★★★
4 rue du Maréchal Foch
+33(0) 2 38 54 23 11

Empreinte Hôtel & Spa ★★★★
80 quai du Châtelet
+33(0) 2 38 75 10 52

Jackotel ★★
18 cloître Saint-Aignan
+33(0) 2 38 54 48 48

Hôtel de l'Abeille ★★★
64 rue d'Alsace Lorraine
+33(0) 2 38 53 54 87

Hôtel des Cèdres ★★★
17 rue du Maréchal Foch
+33(0) 2 38 62 22 92

Hôtel d'Orléans ★★★
6 rue Adolphe Crespin
+33(0) 2 38 53 35 34

Hôtel Escale Oceania ★★★
16 quai Saint-Laurent
+33(0) 2 38 54 47 65

Hôtel Ibis Orléans Centre Gare ★★★
17 avenue de Paris
+33(0) 2 38 62 40 40

Hôtel-restaurant Mercure Orléans Centre Bords de Loire ★★★★
44-46 quai Barentin
+33(0) 2 38 62 17 39

Hôtel Saint-Martin ★★★
52 boulevard Alexandre Martin
+33(0) 2 38 53 02 28

Urban Jungle Grand Hôtel Orléans ★★★
1 rue de la Lionne
+33(0) 2 38 53 19 79

Novotel Orléans Demeure de Campagne Chemins de Sologne ★★★★
2 rue Honoré de Balzac
+33(0) 2 38 63 04 28

Saint-Jean-de-Braye

Brit Hotel-restaurant Orléans Saint-Jean-de-Braye L'Antarès ★★★
2 avenue du Général Leclerc
+33(0) 2 38 21 59 59

Où trouver des informations ? *Where to find tourism informations?*

Office de tourisme d'Orléans Val de Loire
+33(0) 2 38 24 05 05
www.tourisme-orleansmetropole.com
Orléans : 23 place du Martroi

Office de tourisme Val de Loire & Forêt d'Orléans
www.valdeloire-foretdorleans.com
Châteauneuf-sur-Loire : 3 place Aristide Briand
+33(0) 2 38 58 44 79
Jargeau : Boulevard Carnot "La Chanterie"
+33(0) 2 38 59 83 42

boucle / *loop*

18 Dans les pas de Maurice Genevoix

25 km
1:40

Télécharger le circuit
Upload the cycle route

TOURISME LOIRET

LOIRETBALADES.FR

Que découvrir sur le trajet ? *What to discover along the route?*

Châteauneuf-sur-Loire
- Musée de la marine de Loire
  The Loire marine museum
- Château (visible de l'extérieur) et parc naturel départemental
  Château (visible from outside) and natural public park
- Vieille halle Saint-Pierre du 19e siècle
  The old 19th century indoor market
- Quais empierrés / *Riverbank*
- Manoir des Tourelles / *Manor of Turrets*
- Pont suspendu illuminé / *Illumined suspension bridge*

Jargeau
- Maison de Loire (expositions et animations sur la thématique du fleuve)
  Maison de Loire (discover the river through exhibitions)
- Église Saint-Étienne / *Church of St. Stephen*

Ouvrouer-les-Champs
- Site naturel de Courpain
  Courpain natural site

Saint-Denis-de-l'Hôtel
- Expositon permanente Maurice Genevoix
  Permanent exhibition about the famous writer Maurice Genevoix
- Église Saint-Roch / *Church of St. Roch*

Où louer un vélo ? *Where to rent a bike?*

Briare : **Maison du pont-canal** *+33(0) 6 45 04 62 17*
Briare : **Vélo Val de Loire** *+33(0) 2 38 83 79 67*
Orléans : **Détours de Loire** *+33(0) 2 38 77 12 52 +33(0) 2 47 61 22 23*
Orléans : **Vélo Val de Loire** *+33(0) 2 38 83 79 67*
Sully-sur-Loire : **L'Arcatène** *+33(0) 6 09 82 26 59*

Où trouver des informations ? *Where to find tourism informations?*

Office de tourisme
Val de Loire & Forêt d'Orléans
www.valdeloire-foretdorleans.com
Châteauneuf-sur-Loire : 3 place Aristide Briand
+33(0) 2 38 58 44 79
Jargeau : Boulevard Carnot "La Chanterie"
+33(0) 2 38 59 83 42

Boucle / *Loop* — La Scandibérique — La Loire à Vélo

- Office de Tourisme / *Tourist Office*
- Alimentation / *Grocerie*
- Toilettes / *Toilets*
- Consigne à vélo / *Bicycle locker*
- Produits locaux / *Local products*
- Eau potable / *Drinking water*
- Borne de recharge électrique / *Electric charging station*
- Parking / *Car park*
- Aire de pique-nique / *Picnic area*
- Arrêt ligne Car Rémi équipé de racks vélos / *Bus service with bike racks stop*

ACCUEIL VÉLO Prestations et services adaptés situés à 5 km maximum de l'itinéraire
Appropriate services and accomodation located up to 5 km from the route

- Hôtel / *Hotel*
- Camping / *Campsite*
- Musée / *Museum*
- Hôtel-Restaurant / *Hotel Restaurant*
- Chambre d'hôtes / *Bed and breakfast*
- Restaurant / *Restaurant*
- Location de vélos / *Bicycle rental*

RETROUVEZ LA LISTE DES PRESTATAIRES ACCUEIL VÉLO AU VERSO
FIND THE LIST OF ACCUEIL VÉLO SERVICE PROVIDERS OVERLEAF

Document réalisé par Tourisme Loiret - édition mars 2025

Recommandations

- Le port du casque est conseillé pour les adultes & obligatoire pour les enfants de moins de 12 ans (article R431-1-3 du code de la route)
- Le port d'un gilet rétro-réfléchissant certifié est obligatoire pour tout cycliste (et son passager) circulant hors agglomération, la nuit, ou lorsque la visibilité est insuffisante
- Assurez-vous d'avoir un vélo en bon état de fonctionnement et le nécessaire de réparation contre les crevaisons
- Pensez à vous hydrater régulièrement et prenez la mesure des distances que vous allez effectuer

Recommendations

- *Wearing a helmet is recommended for adults & mandatory for children aged under 12 (article R431-1-3 of the French Highway Code)*
- *High-visibility yellow jackets must be worn by all cyclists (and their passengers) travelling outside built-up areas, at night or in conditions of poor visibility*
- *Ensure that your bicycle is in good working order and that you have a puncture repair kit*
- *Remember to stay hydrated and be realistic about the distances you plan to cover*

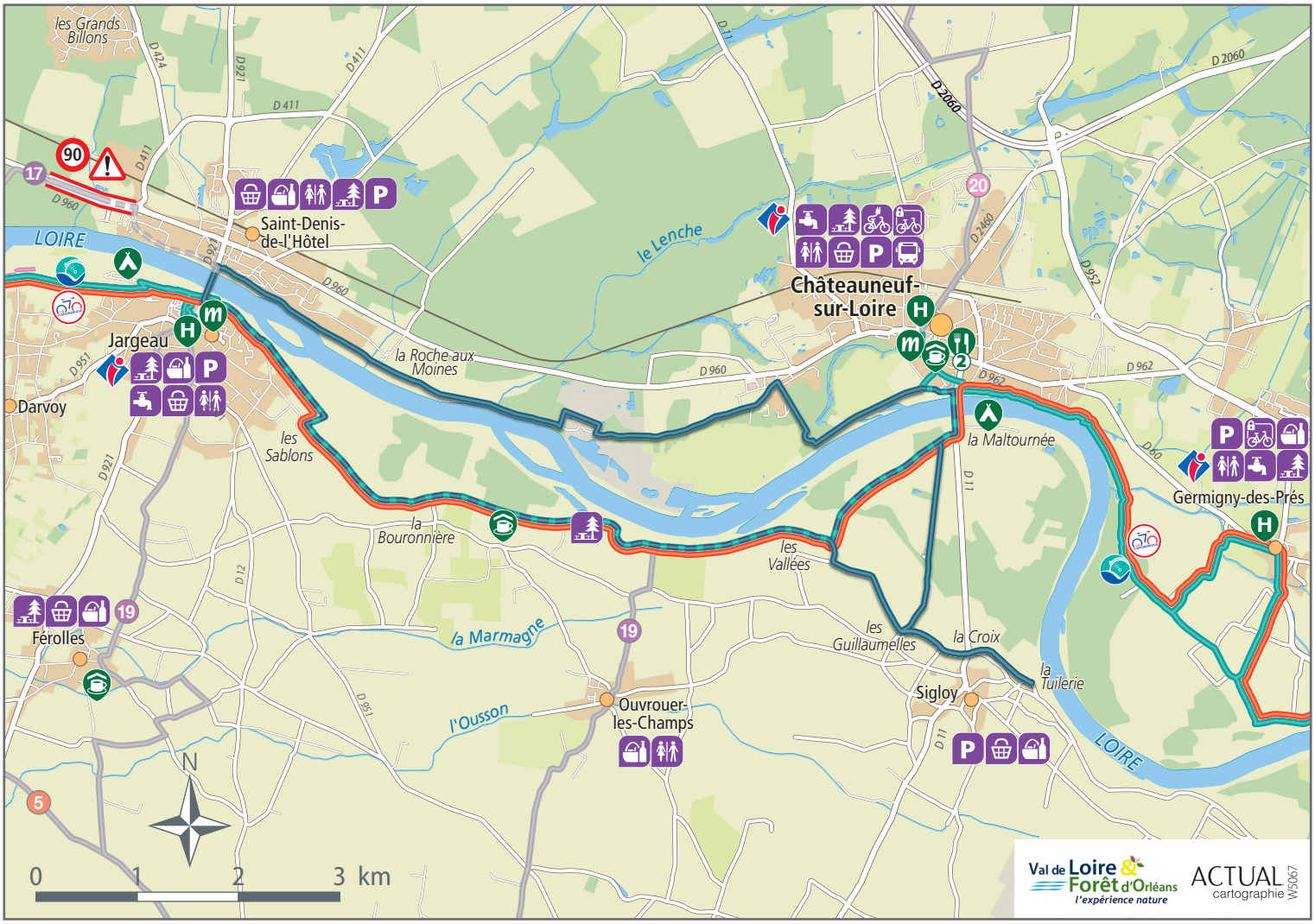

ACCUEIL VÉLO Prestations et services adaptés situés à 5 km maximum de l'itinéraire
Appropriate services and accomodation located up to 5 km from the route

Châteauneuf-sur-Loire

Camping La Maltournée ★★★
Lieu-dit La Maltournée
Route de Châteauneuf
+33(0) 2 38 58 42 46

L'Aventure
16 Grande-rue du Port
+33(0) 6 83 68 41 68

Hôtel du Parc ★★★
5 place Aristide Briand
+33(0) 2 38 56 13 13

Musée de la marine de Loire
1 place Aristide Briand
+33(0) 2 38 46 84 46

Restaurant Le Rob's
112 Grande rue
+33(0) 9 62 63 55 58

Trattoria Méditerranée
78 Grande rue
+33(0) 2 38 57 89 09

Férolles

La Maison des Grenouilles
8 route du Martroi
+33(0) 7 50 31 84 19

Germigny-des-Prés

Hôtel de la Place ★★
2 route de Châteauneuf
+33(0) 2 38 58 20 14

Jargeau

Camping municipal de L'Isle aux Moulins ★★
Rue du 44ème Régiment d'Infanterie
+33(0) 2 38 59 70 04

Hôtel du Cheval Blanc ★★
1 rue des Limousins
+33(0) 2 38 46 86 10

Maison de Loire du Loiret
Boulevard Carnot
+33(0) 2 38 59 76 60

Ouvrouer-les-Champs

L'Enchantournée
200 route de Jargeau
+33(0) 6 50 57 54 44

boucle / loop

19 Dans la mécanique de Petit Pierre

26 km
1:45

Télécharger le circuit
Upload the cycle route

TOURISME LOIRET

LOIRETBALADES.FR

Que découvrir sur le trajet ? *What to discover along the route?*

Férolles
- Église Saint-Pierre / *Church of St. Piers*

Jargeau
- Maison de Loire (expositions et animations sur la thématique du fleuve)
  Maison de Loire (discover the river through exhibitions)
- Église Saint-Étienne / *Church of St. Stephen*

Ouvrouer-les-Champs
- Site naturel de Courpain
  Courpain natural site

Vienne-en-Val
- Site archéologique et musée lapidaire gallo-romain
  Archaeological site and Gallo-Roman museum
- Église Saint-Martin / *Church of St. Martin*

Où louer un vélo ? *Where to rent a bike?*

Briare : Maison du pont-canal	*+33(0) 6 45 04 62 17*
Briare : Vélo Val de Loire	*+33(0) 2 38 83 79 67*
Orléans : Détours de Loire	*+33(0) 2 38 77 12 52 +33(0) 2 47 61 22 23*
Orléans : Vélo Val de Loire	*+33(0) 2 38 83 79 67*
Sully-sur-Loire : L'Arcatène	*+33(0) 6 09 82 26 59*

Où trouver des informations ? *Where to find tourism informations?*

Office de tourisme
Val de Loire & Forêt d'Orléans
www.valdeloire-foretdorleans.com
Châteauneuf-sur-Loire : 3 place Aristide Briand
+33(0) 2 38 58 44 79
Jargeau : Boulevard Carnot "La Chanterie"
+33(0) 2 38 59 83 42

le Loiret au Fil de l'eau

A pied, à vélo, à cheval, sur l'eau, découvrez le Loiret au fil de l'eau
LOIRETAUFILDELEAU.FR

19 Boucle / Loop — 3 La Scandibérique — 6 La Loire à Vélo

- Office de Tourisme / *Tourist Office*
- Arrêt ligne Car Rémi équipé de racks vélos / *Bus service with bike racks stop*
- Consigne à vélo / *Bicycle locker*
- Borne de recharge électrique / *Electric charging station*
- Aire de pique-nique / *Picnic area*
- Alimentation / *Grocerie*
- Produits locaux / *Local products*
- Toilettes / *Toilets*
- Eau potable / *Drinking water*
- Parking / *Car park*

ACCUEIL VÉLO Prestations et services adaptés situés à 5 km maximum de l'itinéraire
Appropriate services and accomodation located up to 5 km from the route

- Hôtel / *Hotel*
- Hôtel-Restaurant / *Hotel Restaurant*
- Location de vélos / *Bicycle rental*
- Restaurant / *Restaurant*
- Chambre d'hôtes / *Bed and breakfast*
- Musée / *Museum*
- Camping / *Campsite*

Retrouvez la liste des prestataires Accueil Vélo au verso
Find the list of Accueil Vélo service providers overleaf

Document réalisé par Tourisme Loiret - édition mars 2025

Recommandations

- Le port du casque est conseillé pour les adultes & obligatoire pour les enfants de moins de 12 ans (article R431-1-3 du code de la route)
- Le port d'un gilet rétro-réfléchissant certifié est obligatoire pour tout cycliste (et son passager) circulant hors agglomération, la nuit, ou lorsque la visibilité est insuffisante
- Assurez-vous d'avoir un vélo en bon état de fonctionnement et le nécessaire de réparation contre les crevaisons
- Pensez à vous hydrater régulièrement et prenez la mesure des distances que vous allez effectuer

Recommendations

- *Wearing a helmet is recommended for adults & mandatory for children aged under 12 (article R431-1-3 of the French Highway Code)*
- *High-visibility yellow jackets must be worn by all cyclists (and their passengers) travelling outside built-up areas, at night or in conditions of poor visibility*
- *Ensure that your bicycle is in good working order and that you have a puncture repair kit*
- *Remember to stay hydrated and be realistic about the distances you plan to cover*

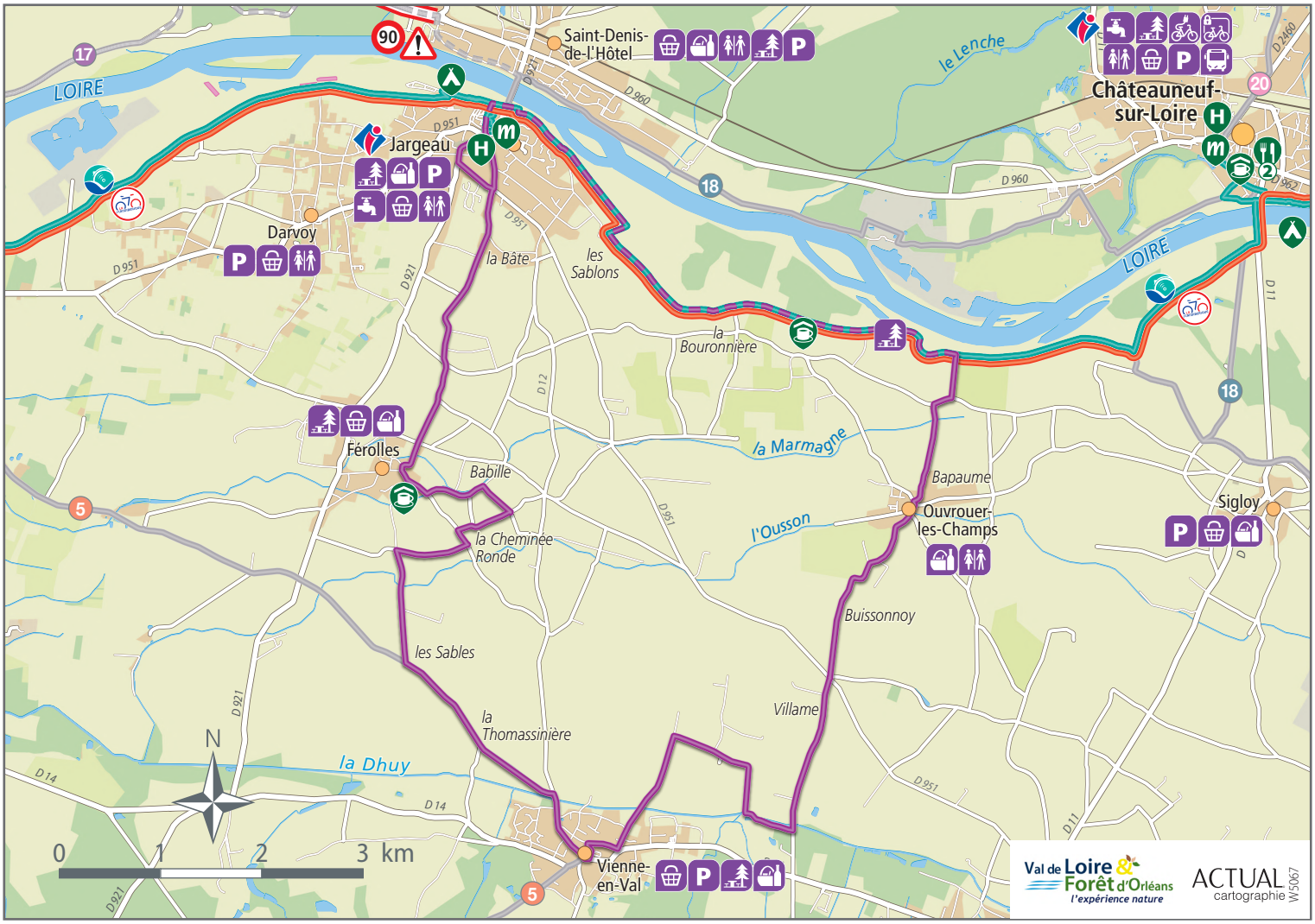

ACCUEIL VÉLO Prestations et services adaptés situés à 5 km maximum de l'itinéraire
Appropriate services and accomodation located up to 5 km from the route

Châteauneuf-sur-Loire

Camping La Maltournée ★★★
Lieu-dit La Maltournée
Route de Châteauneuf
+33(0) 2 38 58 42 46

L'Aventure
16 Grande-rue du Port
+33(0) 6 83 68 41 68

Hôtel du Parc ★★★
5 place Aristide Briand
+33(0) 2 38 56 13 13

Musée de la marine de Loire
1 place Aristide Briand
+33(0) 2 38 46 84 46

Restaurant Le Rob's
112 Grande rue
+33(0) 9 62 63 55 58

Trattoria Méditerranée
78 Grande rue
+33(0) 2 38 57 89 09

Férolles

La Maison des Grenouilles
8 route du Martroi
+33(0) 7 50 31 84 19

Jargeau

Camping municipal de L'Isle aux Moulins ★★
Rue du 44ème Régiment d'Infanterie
+33(0) 2 38 59 70 04

Hôtel du Cheval Blanc ★★
1 rue des Limousins
+33(0) 2 38 46 86 10

Maison de Loire du Loiret
Boulevard Carnot
+33(0) 2 38 59 76 60

Ouvrouer-les-Champs

L'Enchantournée
200 route de Jargeau
+33(0) 6 50 57 54 44

boucle / loop

20 Entre Loire et canal

14 km
0:55

Télécharger le circuit
Upload the cycle route

TOURISME LOIRET

LOIRETBALADES.FR

Que découvrir sur le trajet ? *What to discover along the route?*

Châteauneuf-sur-Loire
- Musée de la marine de Loire
  The Loire marine museum
- Château (visible de l'extérieur) et parc naturel départemental
  Château (visible from outside) and natural public park
- Vieille halle Saint-Pierre du 19e siècle
  The old 19th century indoor market
- Quais empierrés / *Riverbank*
- Manoir des Tourelles / *Manor of Turrets*
- Pont suspendu illuminé / *Illumined suspension bridge*

Vitry-aux-Loges
- Châteaux (visible de l'extérieur)
  Châteaux (visible from outside)
- Canal d'Orléans / *Orléans' canal*
- Eglise Saint Médard / *Church of St Médard*

Où louer un vélo ? *Where to rent a bike?*

Briare : **Maison du pont-canal** *+33(0) 6 45 04 62 17*
Briare : **Vélo Val de Loire** *+33(0) 2 38 83 79 67*
Orléans : **Détours de Loire** *+33(0) 2 38 77 12 52 +33(0) 2 47 61 22 23*
Orléans : **Vélo Val de Loire** *+33(0) 2 38 83 79 67*
Sully-sur-Loire : **L'Arcatène** *+33(0) 6 09 82 26 59*

Où trouver des informations ? *Where to find tourism informations?*

Office de tourisme
Val de Loire & Forêt d'Orléans
www.valdeloire-foretdorleans.com
Châteauneuf-sur-Loire : 3 place Aristide Briand
+33(0) 2 38 58 44 79
Jargeau : Boulevard Carnot "La Chanterie"
+33(0) 2 38 59 83 42

Recommandations / *Recommendations*

- Le port du casque est conseillé pour les adultes & obligatoire pour les enfants de moins de 12 ans (article R431-1-3 du code de la route)
- Le port d'un gilet rétro-réfléchissant certifié est obligatoire pour tout cycliste (et son passager) circulant hors agglomération, la nuit, ou lorsque la visibilité est insuffisante
- Assurez-vous d'avoir un vélo en bon état de fonctionnement et le nécessaire de réparation contre les crevaisons
- Pensez à vous hydrater régulièrement et prenez la mesure des distances que vous allez effectuer

- Wearing a helmet is recommended for adults & mandatory for children aged under 12 (article R431-1-3 of the French Highway Code)
- High-visibility yellow jackets must be worn by all cyclists (and their passengers) travelling outside built-up areas, at night or in conditions of poor visibility
- Ensure that your bicycle is in good working order and that you have a puncture repair kit
- Remember to stay hydrated and be realistic about the distances you plan to cover

Le Canal d'Orléans
20 Boucle / Loop
6 La Loire à Vélo
3 La Scandibérique

- Office de Tourisme / *Tourist Office*
- Arrêt ligne Car Rémi équipé de racks vélos / *Bus service with bike racks stop*
- Borne de recharge électrique / *Electric charging station*
- Consigne à vélo / *Bicycle locker*
- Alimentation / *Grocerie*
- Produits locaux / *Local products*
- Base de Loisirs / *Leisure base*
- Toilettes / *Toilets*
- Eau potable / *Drinking water*
- Aire de pique-nique / *Picnic area*
- Parking / *Car park*

ACCUEIL VÉLO Prestations et services adaptés situés à 5 km maximum de l'itinéraire
Appropriate services and accomodation located up to 5 km from the route

- Hôtel / *Hotel*
- Chambre d'hôtes / *Bed and breakfast*
- Restaurant / *Restaurant*
- Camping / *Campsite*
- Musée / *Museum*

Châteauneuf-sur-Loire

Camping La Maltournée ★★★
Lieu-dit La Maltournée
Route de Châteauneuf
+33(0) 2 38 58 42 46

L'Aventure
16 Grande-rue du Port
+33(0) 6 83 68 41 68

Hôtel du Parc ★★★
5 place Aristide Briand
+33(0) 2 38 56 13 13

Musée de la marine de Loire
1 place Aristide Briand
+33(0) 2 38 46 84 46

Restaurant Le Rob's
112 Grande rue
+33(0) 9 62 63 55 58

Trattoria Méditerranée
78 Grande rue
+33(0) 2 38 57 89 09

Document réalisé par Tourisme Loiret - édition mars 2025

le Loiret au fil de l'eau
A pied, à vélo, à cheval, sur l'eau, découvrez le Loiret au fil de l'eau
LOIRETAUFILDELEAU.FR

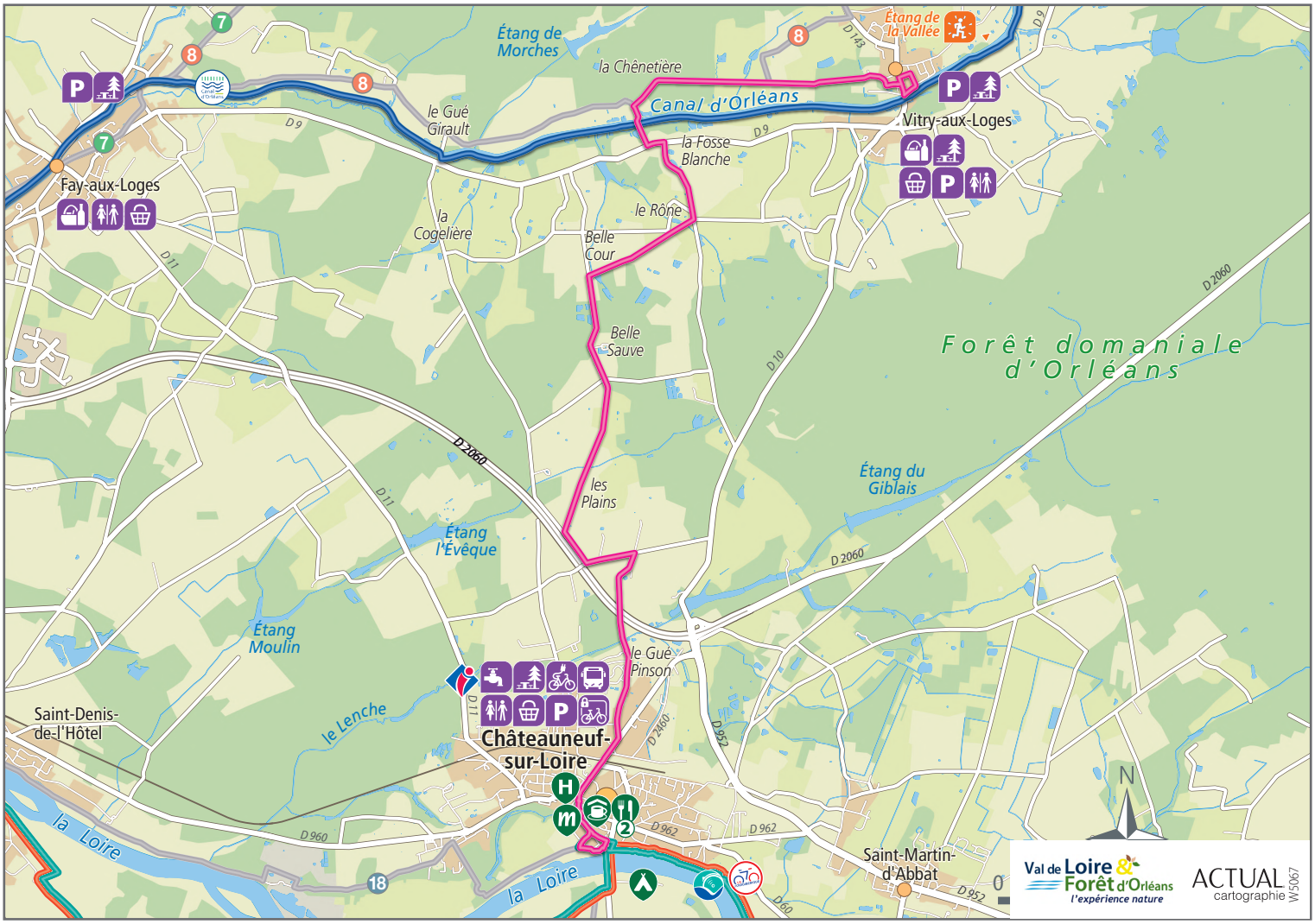

Base de loisirs de L'Etang de la Vallée

Circuits VTT-VTC n°1 et 2

1	2
14 km	8 km
1:15	0:45

Télécharger le circuit 1
Upload the cycle route 1

Télécharger le circuit 2
Upload the cycle route 2

TOURISME LOIRET

LOIRETBALADES.FR

Circuit VTT – *Mountain bike circuit*

Le Canal d'Orléans

- Sculpture sur arbre / *Sculpted trees*
- Sens du parcours / *Route direction*
- Base de loisirs / *Leisure base*
- Aire de pique-nique / *Picnic area*
- Alimentation / *Grocerie*
- Toilettes / *Toilets*
- Produits locaux / *Local products*

Document réalisé par Tourisme Loiret - édition mars 2025

Que découvrir sur le trajet ? *What to discover along the route?*

Sur les circuits

- Étang de la Vallée (baignade en été)
  Pond of la Vallée (summer activities at the Leisure Centre)
- Forêt d'Orléans : observation et découverte de la faune et de la flore
  Forest of Orléans : Observe and discover the wildlife and plant life
- Belvédère des Caillettes
  Les Caillettes viewpoint
- Étangs des Liesses et Étang Neuf
  Liesses pond and Neuf pond
- Sentier sensoriel des Carnutes
  Sensory path of Carnutes

Dans les environs

- Nibelle, ses trois musées et son château du Hallier (visible de l'extérieur)
  Nibelle, its three museums and its Château du Hallier (visible from outside)
- Combreux, son château (visible de l'extérieur) et l'église Saint-Pierre
  Combreux, its château (visible from outside) and Saint-Pierre de Combreux church
- Vitry-aux-Loges et son bourg (châteaux privés, église Saint Médard...)
  Vitry-aux-Loges town centre (private chateaux, church of St.Médard...)
- Le canal d'Orléans et ses écluses
  Orléans' canal and its locks

Où louer un vélo ? *Where to rent a bike?*

Briare : Maison du pont-canal *+33(0) 6 45 04 62 17*
Briare : Vélo Val de Loire *+33(0) 2 38 83 79 67*
Orléans : Détours de Loire *+33(0) 2 38 77 12 52 +33(0) 2 47 61 22 23*
Orléans : Vélo Val de Loire *+33(0) 2 38 83 79 67*
Sully-sur-Loire : L'Arcatène *+33(0) 6 09 82 26 59*

le Loiret au fil de l'eau

A pied, à vélo, à cheval, sur l'eau, découvrez le Loiret au fil de l'eau
LOIRETAUFILDELEAU.FR

Où trouver des informations ? *Where to find tourism informations?*

Office de tourisme
Val de Loire & Forêt d'Orléans
www.valdeloire-foretdorleans.com
Châteauneuf-sur-Loire : 3 place Aristide Briand
+33(0) 2 38 58 44 79
Jargeau : Boulevard Carnot "La Chanterie"
+33(0) 2 38 59 83 42

Recommandations

- Le port du casque est conseillé pour les adultes & obligatoire pour les enfants de moins de 12 ans (article R431-1-3 du code de la route)
- Le port d'un gilet rétro-réfléchissant certifié est obligatoire pour tout cycliste (et son passager) circulant hors agglomération, la nuit, ou lorsque la visibilité est insuffisante
- Assurez-vous d'avoir un vélo en bon état de fonctionnement et le nécessaire de réparation contre les crevaisons
- Pensez à vous hydrater régulièrement et prenez la mesure des distances que vous allez effectuer

Recommendations
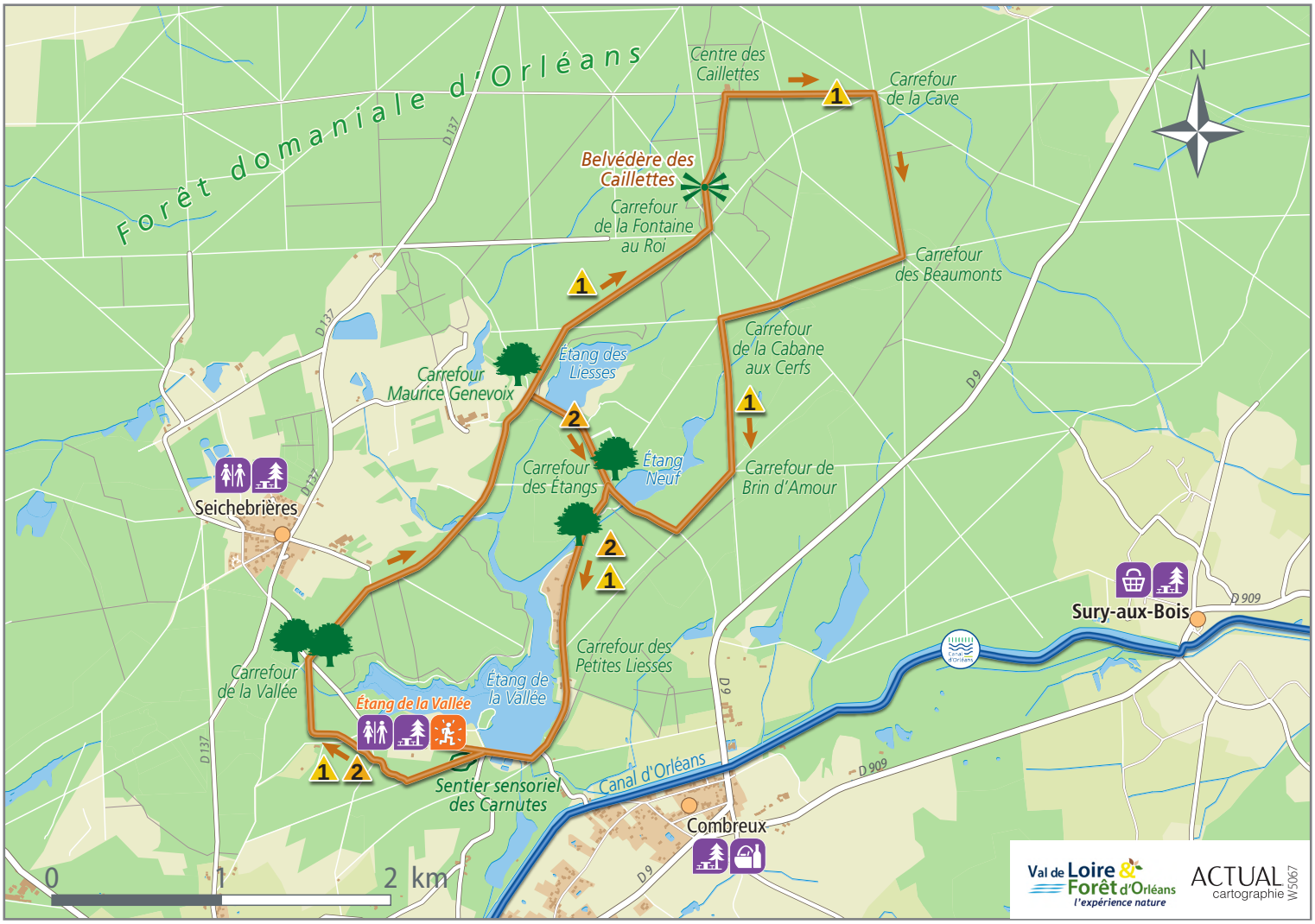
- *Wearing a helmet is recommended for adults & mandatory for children aged under 12 (article R431-1-3 of the French Highway Code)*
- *High-visibility yellow jackets must be worn by all cyclists (and their passengers) travelling outside built-up areas, at night or in conditions of poor visibility*
- *Ensure that your bicycle is in good working order and that you have a puncture repair kit*
- *Remember to stay hydrated and be realistic about the distances you plan to cover*