


Sur les traces de Robert Louis Stevenson



De Grez-sur-Loing à
Châtillon-sur-Loire



R.L. STEVENSON
de Barbizon à Grez



De Grez-sur-Loing à Châtillon-sur-Loire, sur les traces de Robert Louis Stevenson

A partir de 1875, Robert Louis Stevenson qui n'a que 25 ans et n'est pas encore devenu l'écrivain mondialement connu quitte de plus en plus fréquemment son Ecosse natale à la recherche de climats plus propices à calmer ses douleurs respiratoires. Il fréquente la colonie d'artistes de Barbizon, vient à Marlotte et surtout passe de longs moments à la pension Chevillon de Grez sur Loing où il rencontre Fanny Osbourne l'amour de sa vie. Ses séjours en Gâtinais sont ponctués de voyages, en canoë entre Anvers et Pontoise, avec l'âne Modestine dans les Cévennes et le long du Loing jusqu'à Châtillon sur Loire.

Dans la plupart des lieux traversés par Stevenson, des associations se sont créées pour rappeler le passage de l'écrivain, pour promouvoir un tourisme doux où les rencontres et la découverte des pays l'emportent sur la précipitation et conjuguent activités physiques et culturelles, au service du développement des territoires.

En 2015, le Conseil de l'Europe a décerné à ce projet la mention d'itinéraire Culturel Européen créant ainsi le 33^{ème} itinéraire culturel, le premier étant les Chemins de Compostelle.

Le chemin de Barbizon à Grez sur Loing, et de Grez à Châtillon sur Loire est un morceau de ce vaste itinéraire qui compte plus de 1000 kilomètres dont d'autres tronçons sont constitués par les Highlands écossais, la ville de Bristol, les canaux du Nord, d'Anvers à Pontoise en passant par Bruxelles et la Thiérache, et les chemins des Cévennes.

Alors à pied, en vélo, avec un âne, bonne randonnée sur les traces de Robert-Louis Stevenson.



2

From Grez-sur-Loing to Châtillon-sur-Loire, following Robert Louis Stevenson's footsteps.

From 1875, Robert Louis Stevenson, twenty-five years old and not yet a world famous author, frequently absented himself from his native Scotland in search of a climate more appropriate to calming his chronic respiratory illness. He often spent time with the artists in Barbizon, visited Marlotte, but above all stayed for long periods at the Chevillon guest house in Grez-sur-Loing where he was to meet the love of his life Fanny Osbourne.

His stays in Gatinais were often punctuated by walking and canoeing travels, his Inland Voyage between Antwerp and Pontoise, his walking tour of the Cevennes accompanied by his beloved Modestine and along the banks of the Loire to Châtillon-sur-Loire.

Along the routes travelled by Stevenson numerous associations have been created to remember the author's visits and to promote local tourism through meeting people and discovering heritage, combining cultural and physical activities with the aim of regional growth. In 2015, the European Council recognized the network 'In the footsteps of R.L. Stevenson' with a European Cultural Itinerary award, its thirty-third such award (the 1st being the route of Saint James of Compostelle).

The route from Barbizon to Grez sur Loing, and from Grez to Chatillon-sur-Loire are just part of a network that together include more 1000km of trails in the Scottish highlands, Bristol in England, the northern canals from Antwerp in Belgium to Pontoise in France via Brussels and the Thiérache, and the Cevennes. On foot, by bicycle, by donkey... follow in the footsteps of Robert Louis Stevenson.



Présentation : un chemin...

De pierre...

De Grez-sur-Loing à Château-Landon, Stevenson a cheminé dans un paysage unique, formé par les sables, les platières et les chaos de grès de Fontainebleau. Déposé il y a 37 millions d'années, le sable de Fontainebleau est un des plus purs du monde. Il a été utilisé depuis la Préhistoire pour des productions de haute technologie comme les haches de pierre polie du Néolithique (visitez le très intéressant musée de Préhistoire de Nemours) ou, plus récemment, la pyramide du Louvre et le verre optique.



Le grès a longtemps servi à paver les rues de Paris mais répond aujourd'hui à des usages plus ludiques, touristiques et sportifs comme l'escalade sur blocs. On vient de toute la planète pour grimper sur les sites de l'Eléphant ou de la Dame Jouanne de Larchant. Plus au sud, à Château-Landon, un calcaire de haute qualité a été extrait pour la construction de l'Arc de Triomphe ou les bases de la Tour Eiffel. Dans cette partie de l'itinéraire, n'hésitez pas à faire une halte dans les très beaux lieux que sont Larchant, Nemours et Château-Landon.

... et d'eau

À partir de Souppes-sur-Loing, tout change. Le chemin suit principalement un réseau de rivières et de canaux qui relie la Loire à la Seine.

Une première série d'aménagements a été réalisée dès le 17^e siècle, quand on cherchait à acheminer le bois, combustible quasi exclusif à l'époque, des forêts du Nivernais vers Paris. Au 19^e siècle, les pondéreux deviendront majoritaires avec, entre autres, le charbon en provenance de Montceau-les-Mines et de Saint-Etienne.

Aujourd'hui, le trafic se limite à la navigation de plaisance mais, en suivant le sentier baigné par une douce lumière, vous pourrez observer l'évolution des ouvrages hydrauliques depuis 300 ans et admirer de grandes réalisations comme les 7 écluses de Rogny, le pont-canal de Briare ou l'écluse de Mantelot, point final actuel de l'itinéraire. En chemin, vous ne manquerez pas de faire étape dans les importants sites d'histoire et d'architecture que sont Ferrières, Montargis, Châtillon-Coligny et Châtillon-sur-Loire, étape involontaire dans le cas de Stevenson qui y a passé un bref moment en prison pour vagabondage.

4

Introducing : the routes...

Of stone...

From Grez sur Loing to Château-Landon, Stevenson wound his way through remarkable countryside formed from sand and chaotic sandstone outcrops formed some 37 million years ago. The sand around Fontainebleau is one of the world's purest, used in technological advances such as Neolithic polished stone axes (visit the Pre-History Museum in Nemours), the recent Louvre pyramid, glass lenses and computer chips. Sandstone has long been used to pave the streets of Paris but the sandstone outcrops are more often used today by alpinists who come from all over the world to climb at sites such as l'Eléphant and Dame Jouanne at Larchant.

More to the south, at Château-Landon, quality limestone was extracted to be used in the construction of the Arc de Triomphe and in the base of the Eiffel Tower. In this section of the route, don't hesitate to explore the delights of Larchant, Nemours, and Château-Landon.

... And water

After Souppes-sur-Loing the panorama changes. The route follows the river Loing and the canals that link the Loire to the Seine. The first changes date from the 17th century when wood and other combustibles had to be transported from the forests of Niverne to Paris. Two centuries later the canal traffic was predominantly heavy goods such as coal from Montceau-les-Mines and St Etienne.

Nowadays there are mainly pleasure boats and some commercial traffic, but along the banks and given the right light, one can observe the three-hundred year old hydraulics system including the seven locks at Rogny, the bridging canal at Briare, and the Mantelot lock, last stop along the route. En route, don't miss out on other historical and architectural sites such as Ferrières, Montargis, Chatillon-Coligny, and Chatillon-sur-Loire, one of Stevenson's unintended sites as he spent a short time in prison there suspected of being a vagabond.

5

Informations pratiques

	OT	Hôtels	Chambres d'hôtes	Camping	Ravitaillement	Restauration	Gare	Arrêt de bus
Grez-sur-Loing			•	•	•	•	•	•
Larchant		•			•	•		
St Pierre-lès-Nemours					•	•	•	•
Nemours	•	•			•	•	•	•
Souppes	•	•	•	•	•	•	•	•
Château-Landon	•	•	•		•	•	•	•
Nargis			•		•	•		
Fontenay-sur-Loing		•				•	•	
Ferrières-en-Gâtinais	•	•	•		•	•	•	•
Montargis	•	•		•	•	•	•	•
Montcresson					•	•		•
Montbouy					•	•		•
Châtillon-Coligny	•				•	•		•
Rogny-les-Sept-Ecluses	•	•		•	•	•		
Ouzouer-sur-Trézée			•	•	•	•		
Briare	•	•	•	•	•	•	•	•
Châtillon-sur-Loire	•	•	•	•	•	•		•

LES TYPES DE BALISAGE

Type de sentiers			
Bonne direction			
Tourner à gauche			
Tourner à droite			
Mauvaise direction			

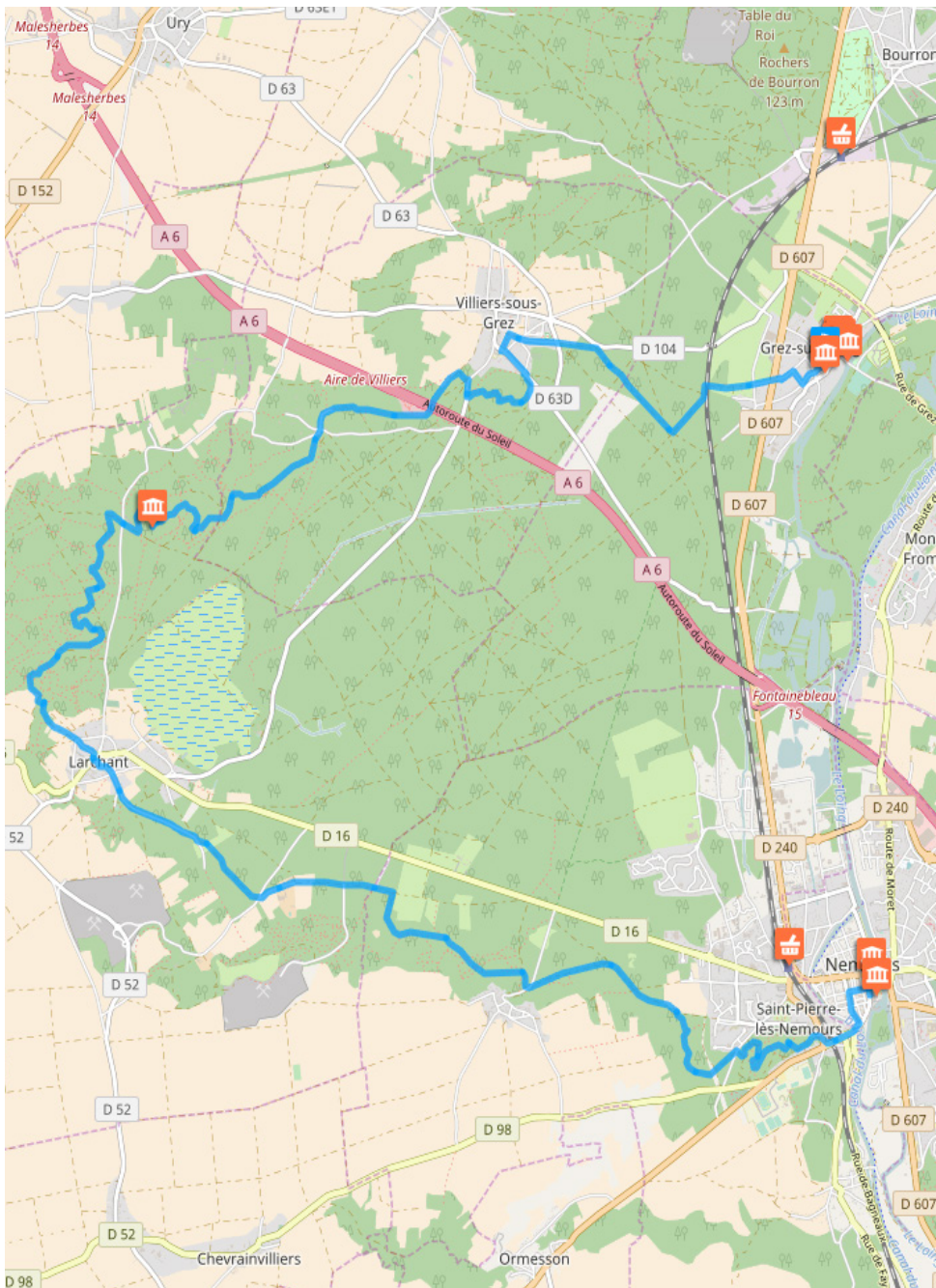
Grande Randonnée / Grande Randonnée de Pays / Promenade & Randonnée

Chemin Stevenson



De Grez-sur-Loing à Châtillon-sur-Loire
149 kilomètres

De Grez-sur-Loing à Nemours



8

De Grez-sur-Loing à Nemours

Distance : 24 km

Circuit/Itinerary

Depuis le pré communal de Grez, route de Moncourt, passer le pont et suivre le GR 13. Prendre à droite face à l'église, monter une rue pavée, puis prendre à gauche la rue Victor Hugo en direction de Villiers s/s Grez et suivre le GR 13. À l'entrée de Villiers s/s Grez, suivre le GR 13 à gauche en direction de Larchant, continuer sur ce GR et traverser Larchant - Saint Pierre les Nemours. L'étape se termine dans la cour du château de Nemours, à proximité de l'Office de Tourisme.

From the Grez municipal riverside meadow (route de Moncourt) cross the bridge into the village and follow the GR13. In front of the church turn right, go up the paved street then turn left into Rue Victor Hugo, direction Villiers s/s Grez and continue on GR13. Arriving at Villiers s/s Grez follow GR13 to the left, direction Larchant, which, once crossed, take the direction Saint Pierre les Nemours. This stage ends in the courtyard of Nemours Castle next to the Tourist Office.



Points d'intérêt/Places of interest

Grez-sur-Loing : Hôtel Chevillon (privé) - Vieux pont
La tour de Ganne - Promenade dans le vieux village -
Musée-Mairie

Larchant : Eglise St Mathurin - Site d'escalade de la Dame-Jouanne

Nemours : Château-musée - Eglise St Jean Baptiste - Musée départemental de préhistoire.

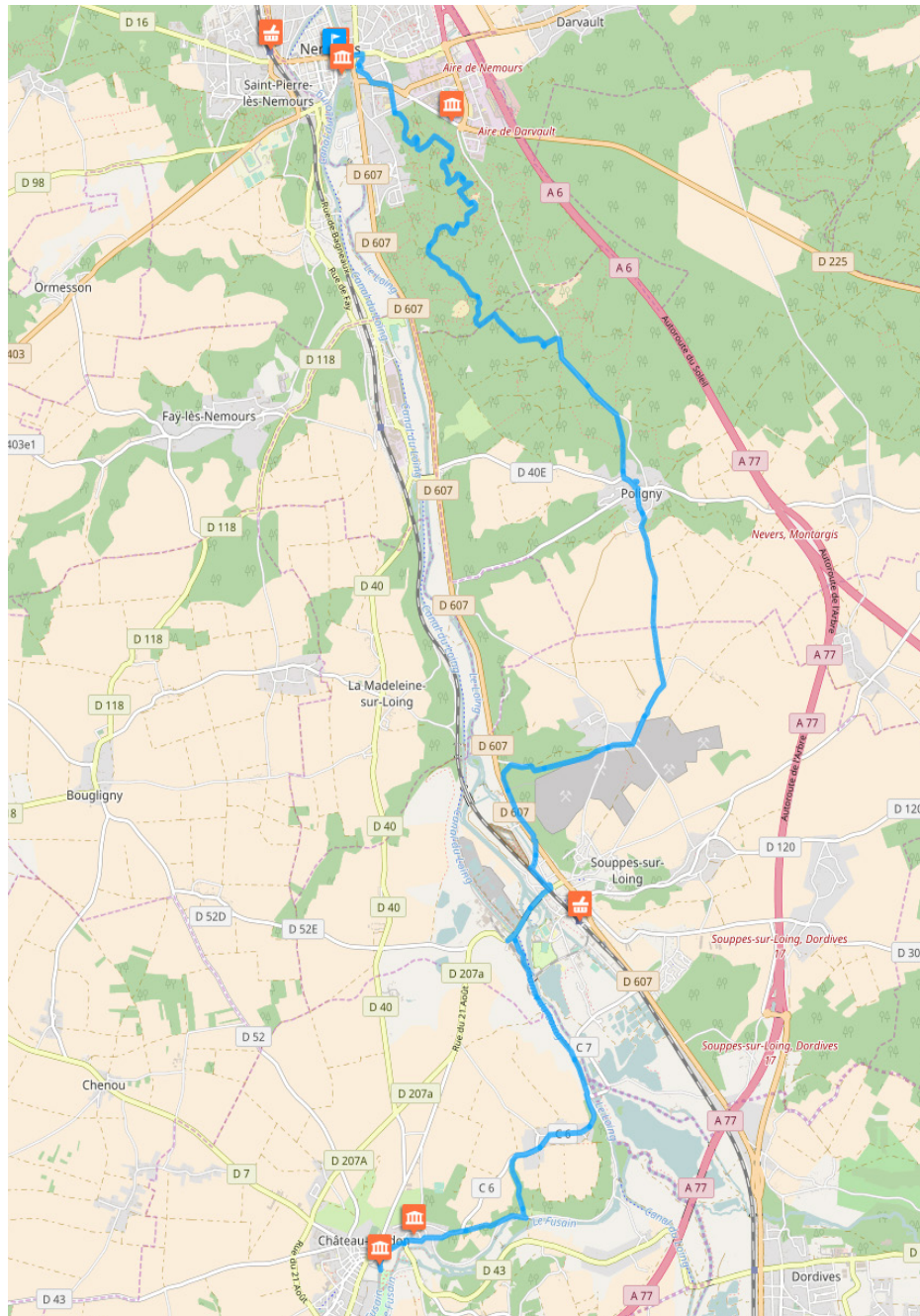


Hébergements & Informations/ Lodging and tourist information

- Camping des prés - 1 Chemin des Prés à Grez-sur-Loing - Tél : 01 64 45 72 75
- Mairie de Grez-sur-Loing - 86 rue Wilson - Tél : 01 64 45 95 15
- O.T du Pays de Nemours - 28 rue Gautier 1er - Tél : 01 64 28 03 95

9

De Nemours à Château-Landon



De Nemours à Château-Landon

Distance : 23 km

2

Circuit/Itinerary

Depuis l'église de Nemours emprunter le GR 13 direction nord : passer le grand pont et poursuivre sur le GR 13 direction Poligny.

Puis, toujours par le GR 13, rejoindre Souppes-sur-Loing et Château-Landon. À Château-Landon, après avoir longé le Fusain, quitter le GR par la droite en empruntant la rue Notre Dame (escalier) et rejoindre la Place du Marché.

From the church in Nemours, take the GR13 northwards for 20m then cross the bridge over the Loing and continue on the GR13 south direction Poligny. The GR13 leads to Souppes-sur-Loing and Château-Landon where, along the banks of the river Fusain you leave the GR and turn right into the Rue Notre Dame and take the steps up to arrive in the market place.



Points d'intérêt/Places of interest

Souppes-sur-Loing : Carrières - Polissoirs - Sucrierie - Abbaye de Cercanceaux

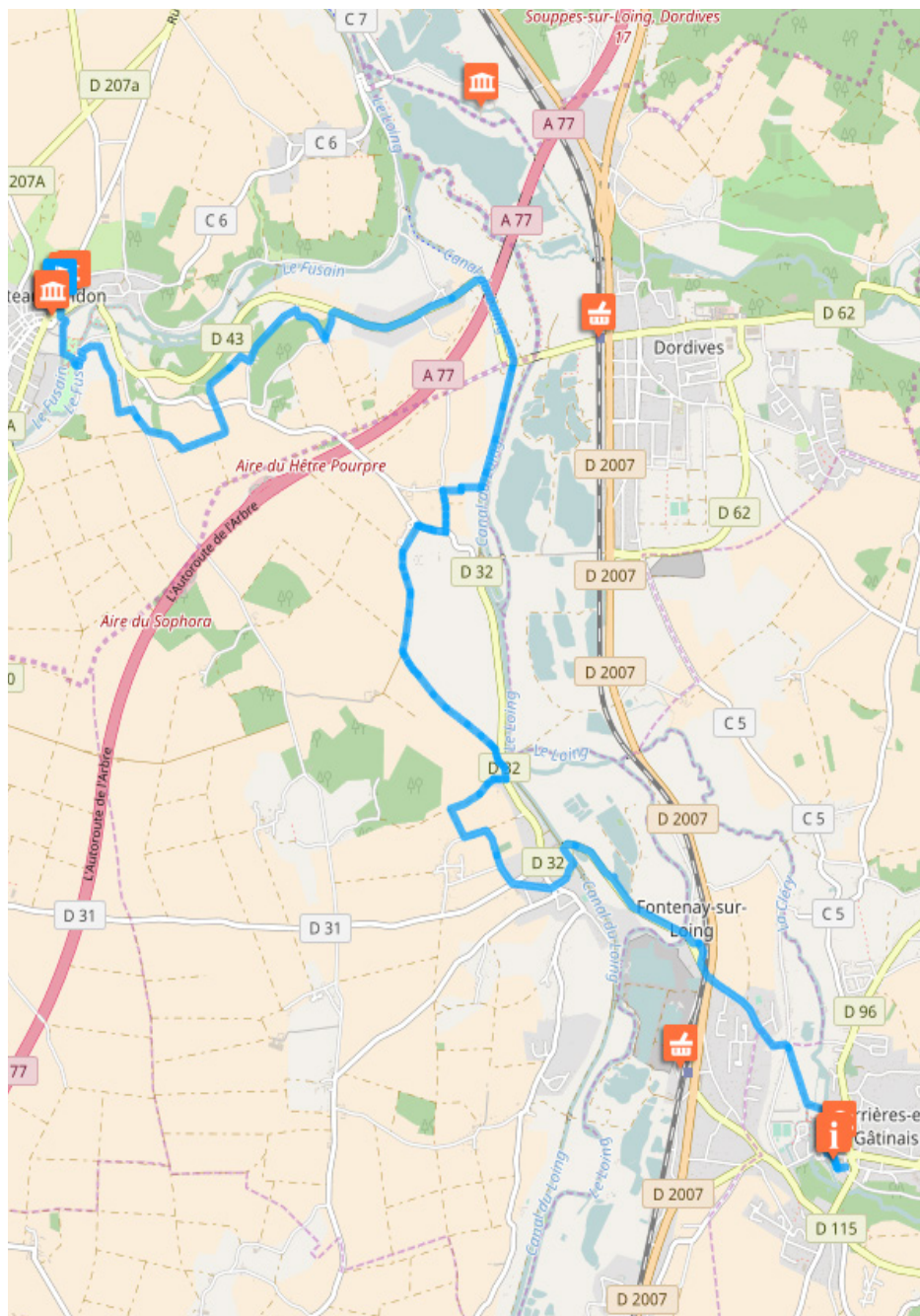
Château-Landon : Eglise Notre Dame - Abbaye royale St Séverin - Maison de la pierre - Hôtel-Dieu

La cité médiévale de Château-Landon se dresse sur un promontoire rocheux d'où son surnom de « Rocamadour » du Gâtinais. Les monuments et bâtiments classés aux Monuments Historiques témoignent de la qualité de la pierre blanche locale qui sert à la construction de monuments parisiens, comme le Sacré Coeur.

Hébergements & Informations/ Lodging and tourist information

- O.T de Château-Landon - 6 rue Hetzel - Tél : 01 64 29 38 08
- O.T de Souppes - 67 av. du Maréchal Leclerc - Tél : 01 60 55 07 38

De Château-Landon à Ferrières



12

De Château-Landon à Ferrières

Distance : 18 km

3

Circuit/Itinerary

Depuis la place du marché de **Château-Landon**, rejoindre le GR 13 en empruntant la rue Notre Dame (descendre l'escalier), immédiatement après le pont sur le Fusain prendre le GR par la droite, direction sud. Suivre le GR 13 jusqu'à Ferrières-en-Gâtinais en passant par **Nargis - Fontenay-sur-Loing**. L'étape se termine devant l'Office de Tourisme de Ferrières et des 4 Vallées Place des Eglises.

From the market place return to the GR13 via the Rue Notre Dame and the steps down. After crossing the bridge over the river Fusain turn right on the GR going south. Follow the GR13 to Ferrières-en-Gâtinais passing through Nargis and Fontenay-sur-Loing. This stage ends in front of the Tourist Office of "Ferrières and the 4 vallées" in place des Eglises.



Points d'intérêt/Places of interest

Nargis : Pertuis du Moulin de Nançay

Ferrières-en-Gâtinais : Abbaye Saint-Pierre-Saint-Paul et l'église Notre-Dame-de-Béthléem

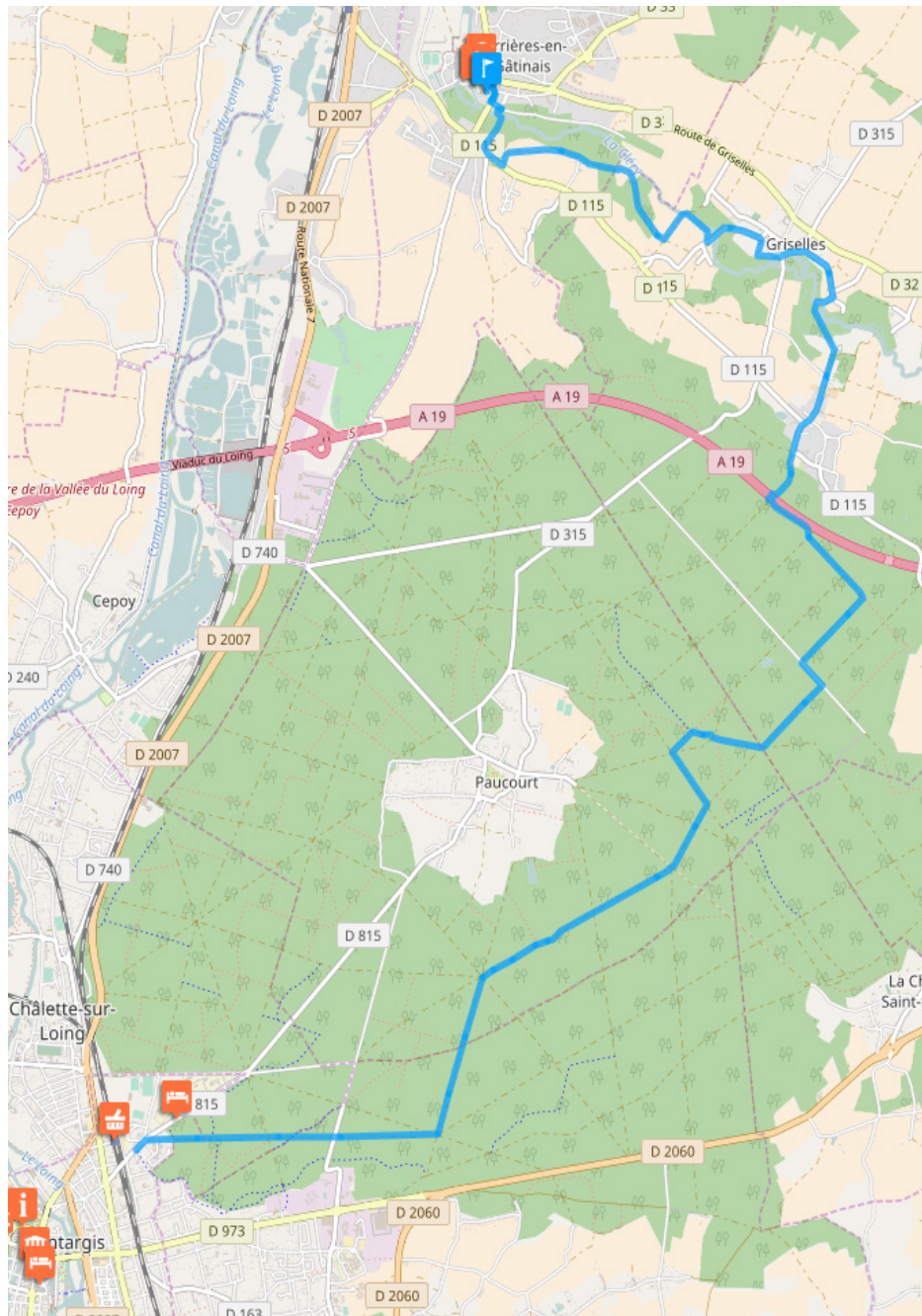


Hébergements & Informations/ Lodging and tourist information

- O.T de Ferrières et des 4 vallées - Place des Eglises - Tél : 02 38 96 58 86 - www.tourisme-ferrieres-loiret.fr

13

De Ferrières à Montargis



14

De Ferrières à Montargis

Distance : 16 km

4

Circuit/Itinerary

Depuis l'Office de Tourisme de Ferrières, emprunter le GR 13 qui traverse la forêt domaniale pour arriver à Montargis. Pour regagner le centre-ville de Montargis, au carrefour de la Paix, prendre à droite le GR de liaison qui vous conduira jusqu'à la gare. Possibilité d'hébergement à proximité de la gare.

From the Tourist Office take the GR13 through the national forest to arrive at Montargis. To get to Montargis town centre, turn right at the 'Carrefour de la Paix' and take the path which leads from the GR to the SNCF railway station. Visitors will find accommodation near to the railway station.

Points d'intérêt/Places of interest

Montargis : Venise du Gâtinais (131 ponts et passerelles)
Eglise Sainte Marie-Madeleine - Château - Musée Girodet

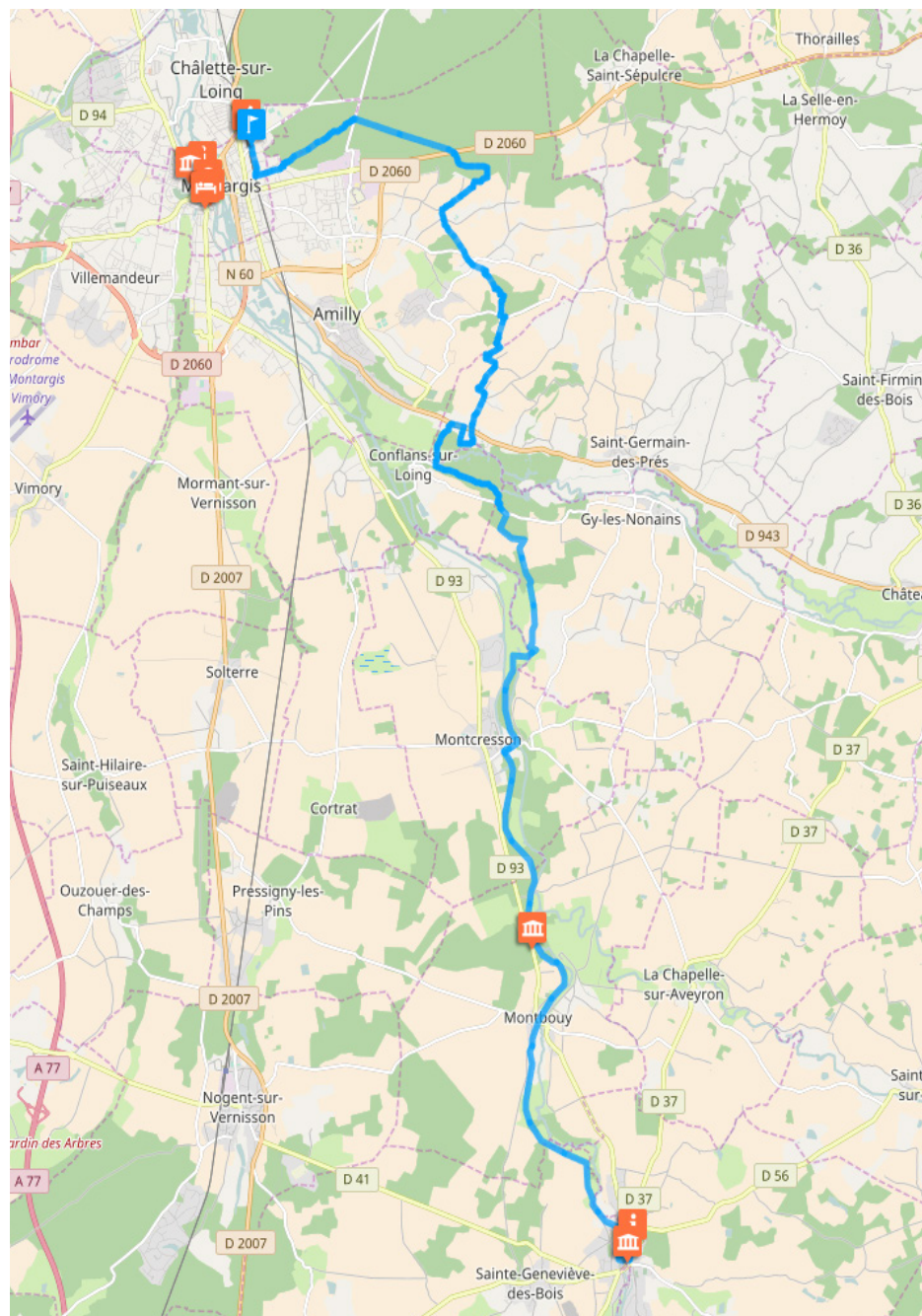


Hébergements & Informations/ Lodging and tourist information

- O.T de Montargis - 35 rue renée de France - Tél : 02 38 98 00 87 - www.tourisme-montargis.fr
- Camping de la Forêt - 38 av. Louis Maurice Chautemps à Montargis - Tél : 02 38 98 00 20
- Hôtel de France*** - 54 Place de la République à Montargis - Tél : 02 38 99 09 09
- Hôtel de la Gare** - 222 rue Emile Mengin - Tél : 02 38 07 18 18

15

De Montargis à Châtillon-Coligny



16

De Montargis à Châtillon-Coligny

Distance : 28 km

5

Circuit/Itinerary

Depuis la Gare de Montargis rejoindre le GR 13 en empruntant la liaison gare / GR 13 jusqu'au carrefour de la Paix. Au carrefour, emprunter le GR 13 par la droite direction Montcresson. Suivre le GR 13 jusqu'à Montbouy.

À Montbouy, quitter le GR 13 et suivre le GRP du Gâtinais qui longe le canal de Briare jusqu'à Châtillon-Coligny.

From Montargis railway station return to the 'Carrefour de la Paix'. Take the GR13 to the right, direction Montcresson and follow the GR13 until Montbouy. At Montbouy leave the GR13 and take the 'GRP du Gâtinais' (local footpath) which runs alongside the Briare canal to Châtillon-Coligny.



Points d'intérêt/Places of interest

Montbouy : Amphithéâtre gallo-romain - Pont de Salles.

Châtillon-Coligny : Musée historique à l'ancien Hôtel Dieu - Eglise - souvenir des familles Coligny et Becque-rel - Visite de la ville ancienne (contacter l'O.T)

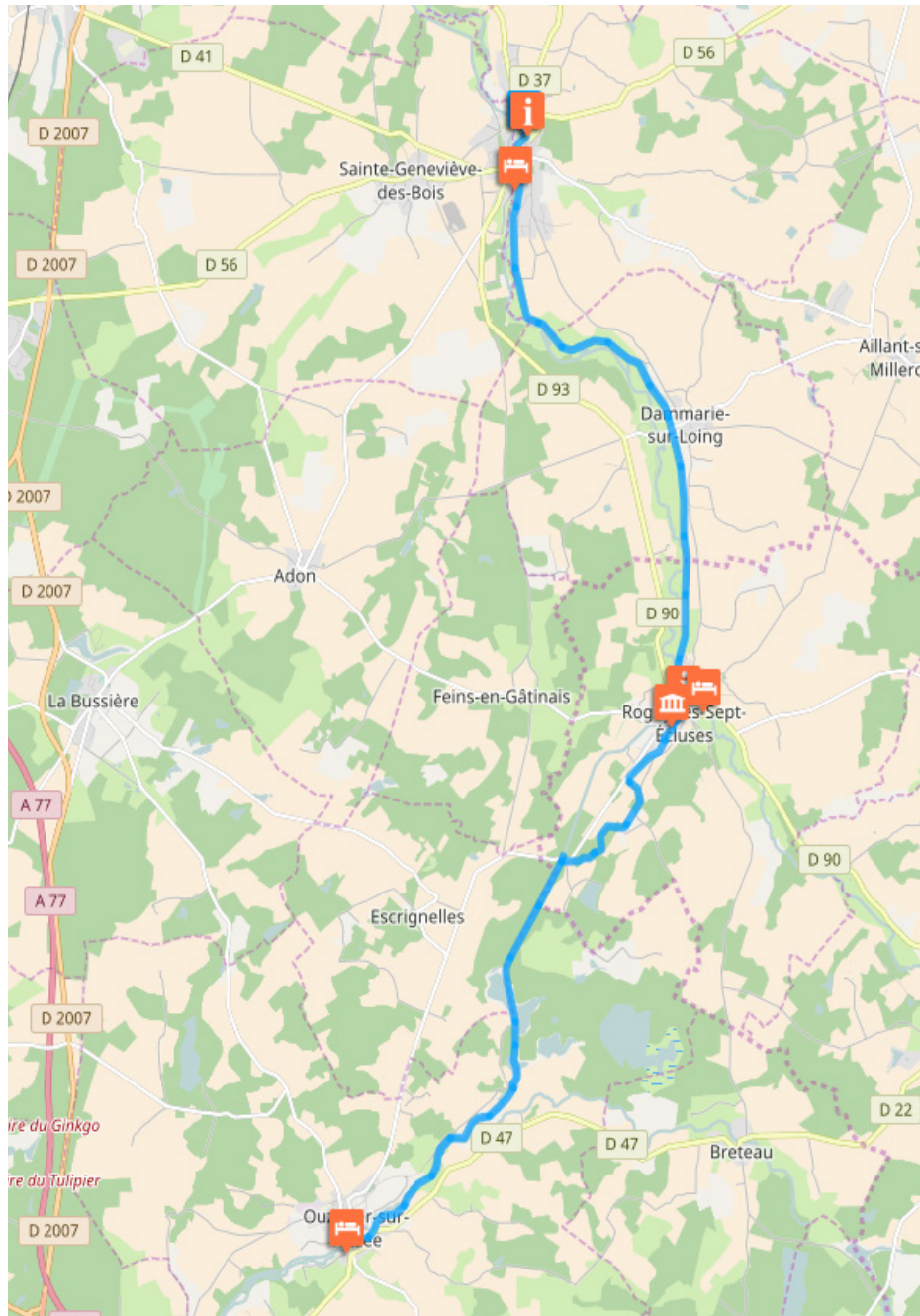


Hébergements & Informations/ Lodging and tourist information

- Camping Municipal de la Lancière - Rue de la Lancière, Châtillon-Coligny
Tél : 06 08 70 86 56
- O.T de Châtillon-Coligny - 2 Place Coligny - Tél : 02 38 96 02 33

17

De Châtillon-Coligny à Ouzouer-sur-Trézée



18

De Châtillon-Coligny à Ouzouer-sur-Trézée

Distance : 24 km

6

Circuit/Itinerary

Depuis la place de la mairie à Châtillon-Coligny, rejoindre le canal de Briare à l'extrémité sud de la ville en empruntant la route direction Sainte-Geneviève-des-Bois. Au niveau du pont en dos d'âne qui enjambe le canal, emprunter le chemin de halage et suivre le canal de Briare jusqu'à Rogny-les-Sept-Ecluses. À Rogny, longer Les Sept Ecluses puis suivre la rigole (côté gauche) jusqu'à l'étang de la Gazonne. Poursuivre en empruntant le GRP du Gâtinais qui longe le canal de Briare jusqu'à Ouzouer.

From the Town Hall square in Châtillon-Coligny, take the road direction Sainte-Geneviève-des-Bois to rejoin the Briare canal at the Southern edge of the town. At the arched bridge over the canal, follow the towpath South until Rogny-les-Sept-Ecluses. At Rogny, pass by 'Les Sept Ecluses' and follow the left side of the channel up to the Gazonne pond. Carry on the 'GRP du Gâtinais' along the Briare canal to arrive at Ouzouer-sur-Trézée.



Points d'intérêt/Places of interest

Rogny-les-Sept-Écluses : Monument des sept écluses
Église Saint-Loup du XII^e siècle - Lavoire illustré par des fresques picturales.

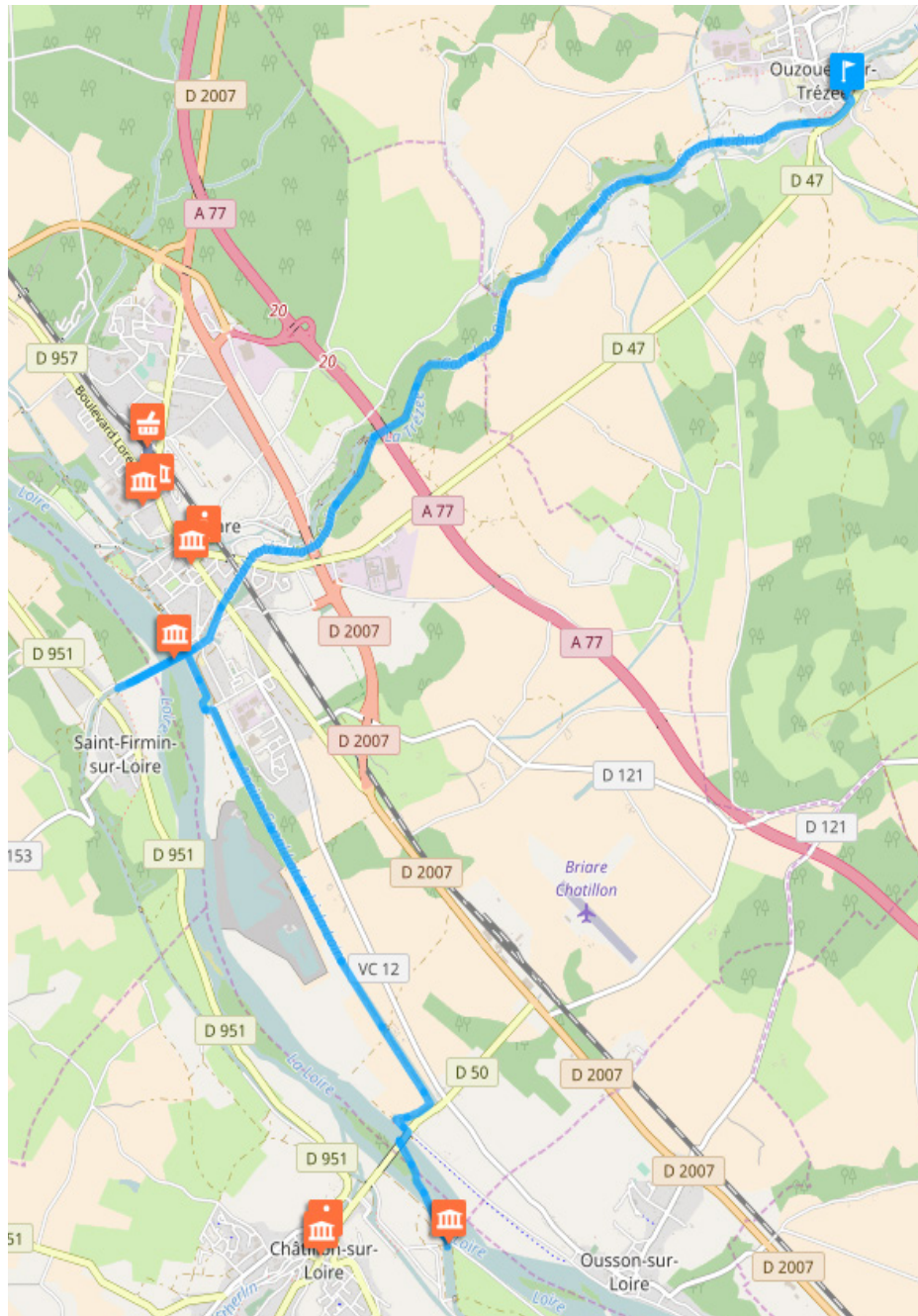
Ouzouer-sur-Trézée : Église Saint-Martin - Château de Pont-Chevron et ses mosaïques gallo-romaines.

Hébergements & Informations/ Lodging and tourist information

- Rogny-les-Sept-Écluses : Camping des Lancières - Tél : 03 86 74 57 50
- O.T de Rogny-les-Sept-Écluses - 2 rue Gaspard de Coligny - Tél : 03 86 74 57 66
- Ouzouer-sur-Trézée : Camping Municipal - 2 chemin du Rochoir - Tél : 02 38 29 68 58
- Mairie d'Ouzouer-sur-Trézée : 1 rue Grande - Tél : 02 38 31 93 90

19

De Ouzouer à Châtillon-sur-Loire



20

De Ouzouer à Châtillon-sur-Loire

Distance : 16 km

Circuit/Itinerary

Depuis **Ouzouer** suivre le canal de Briare (rive gauche) jusqu'à **Briare**. Visite du pont-canal : faire un aller / retour sur le pont-canal. À l'entrée du pont, prendre le GR3 direction sud (rives de l'anc. canal) poursuivre sur ce sentier jusqu'au camping des Combes de **Châtillon-sur-Loire**. À partir du camping, emprunter le pont routier qui enjambe la Loire. Au pilier de la seconde arche, emprunter « l'escargot », ancien passage pour le halage des bateaux, qui descend sur la levée de Loire (ou digue) et mène à l'écluse de Mantelot. Pour rejoindre Châtillon, emprunter le GRP direction nord.

Follow the left bank of the canal up to Briare. The aqueduct at Briare is well worth a visit. Returning to the canal on the Briare side of the aqueduct, take the GR3 to the south along the banks of the old canal until the 'Combes de Châtillon-sur-Loire' camp site. From the camp site, cross the road bridge over the Loire. At the pillar marking the second arch of the bridge descend the spiral horse access path onto the embankment (dyke) leading to the Mantelot's lock. Take the GRP northwards to arrive at Châtillon.

Points d'intérêt/Places of interest

Briare : Pont-canal - Usine élévatrice - Anciens canaux et gare d'eau des prés Gris - Manufacture des Emaux de Briare

Châtillon-sur-Loire : Musée de préhistoire et d'histoire - Temple Protestant - Quartier Médiéval - Ecluse de Mantelot

Hébergements & Informations/ Lodging and tourist information

- Office de Tourisme Terres de Loire et Canaux
- Briare : 1 place Charles de Gaulle - Tél : 02 38 31 24 51
- Châtillon-sur-Loire : 47 rue Franche - Tél : 02 38 31 42 88
- Camping Municipal des Combes à Châtillon-sur-Loire - Tél : 02 38 36 34 39

21

Offices de Tourisme & Mairies

-Nemours : Office de tourisme du Pays de Nemours

28 rue Gauthier 1er 77140 Nemours - 01.64.28.03.95 - tourisme-paysdenemours.fr

-Souppes S/Loing : Office de tourisme de Souppes S/Loing

67 ave du Mal Leclerc 77460 Souppes S/Loing - 01.60.55.07.38 - tourisme-souppes.fr

-Château-Landon : Office de tourisme de Château Landon

6 rue Hetzel 77570 Château-Landon - 01.64.29.38.08 - tourisme.chateau-landon.com

-Ferrières-en-Gâtinais : Office de tourisme de Ferrières et des 4 vallées

Place des églises 45210 Ferrières en Gâtinais - 02.38.96.58.86 - tourisme-ferrieres-loiret.fr

-Montargis : Office de tourisme de Montargis et de son agglomération

35 rue Renée de France 45200 Montargis - 02.38.98.00.87 - tourisme-montargis.fr

-Châtillon-Coligny : Office de tourisme de Châtillon-Coligny et de Ste

Geneviève des Bois, 2 place Coligny 45230 Châtillon-Coligny - 02.38.96.02.33
chatilloncoligny-tourisme.fr

-Rogny-les-7-Écluses : Office de tourisme du Cœur de Puisaye

2 rue Gaspard de Coligny 89220 Rogny-les-7-écluses - 03.86.74.57.66 - rognyles7-ecluses.fr

-Briare : Office de Tourisme Terres de Loire et canaux

1 place Charles de Gaulle 45250 Briare - 02.38.31.24.51 - tourisme-briare.com

-Châtillon S/Loire : Office de tourisme Terres de Loire et Canaux

47 rue Franche 45360 Châtillon S/Loire - 02.38.31.42.88 - chatillon-sur-loire.com

Mairies (informations touristiques)

-Grez sur Loing : Mairie (infos touristiques)

86, rue Wilson 77880 Grez sur Loing - 01.64.45.95.15 - grezsurloing.fr

-Ouzouer S/Trézée : Mairie (infos touristiques)

1 rue Grande 45250 Ouzouer S/Trézée - 02.38.31.93.90 -
mairie-secretariatg@ouzouer-treze.fr

Au bout du chemin, Châtillon-sur-Loire Ville d'histoire, porte ouverte sur la Loire...

Haut lieu de la viticulture dès le 10^{ème} siècle, place forte protestante, gros bourg rural et centre économique important à la révolution, Châtillon-sur-Loire est à la rencontre des grands itinéraires qui longent la Loire, ou qui permettent, en venant du Sud, de rejoindre la région parisienne.

Le creusement du canal latéral à la Loire entre 1827 et 1836, un pont sur la Loire en 1841, confortent le développement de Châtillon. Entre 1838 et 1896, date de l'ouverture du pont-canal de Briare, entre 4 et 9000 bateaux traversent chaque année la Loire à Châtillon dans une série de manoeuvres complexes et périlleuses. Cette histoire est contée par Guy Brucy et Raymond Velleret dans un passionnant ouvrage « Un fleuve, deux canaux ».

Se promener autour de l'écluse de Mantelot, découvrir la ville en s'arrêtant devant les plaques historiques réalisées par l'association Castellio, poursuivre la promenade sur les sentiers de l'île à Gaston, 70 hectares protégés de pleine nature en bord de Loire, rencontrer les artistes, prendre le temps de se reposer du voyage dans l'un ou l'autre des gîtes, Châtillon-sur-Loire, une étape, mais surtout un lieu où s'arrêter...

Et vous ne raterez pas les murs peints. Vous y trouverez le monsieur timide, la laitière, le joueur de flûte et, bien entendu, Robert-Louis Stevenson, l'étranger marcheur à l'accent peut-être inquiétant qui passa un bref moment dans la prison de la gendarmerie. Depuis, les temps ont changé, le marcheur stevensonien est accueilli avec bonheur et amitié à Châtillon-sur-Loire.

The end of the route: Châtillon-sur-Loire, gateway to the River Loire, a town steeped in history...

A centre of wine making since the tenth century, later a Protestant stronghold, large market town, influential force financially at the time of the French Revolution, Châtillon-sur-Loire lies at the crossroads of the routes that follow the River Loire and those leading northwards to the Paris region.

The construction of the Loire canal between 1827 and 1834 and a bridge over the Loire in 1841 testify to its strategic importance. From 1838 until 1896, when the Briare canal bridge was built, between four and nine thousand barges a year crossed the Loire at Châtillon using a series of complex and often dangerous manoeuvres. This story is documented in the fascinating account by Guy Brucy & Raymond Velleret «Un fleuve, deux canaux» (One river two canals).

Walk around the Mantelot lock, discover the town with the aid of many historical commemorative plaques thanks to the Castellio Association, visit Gaston Island, 175 acres of protected nature reserve bordering the River Loire, meet street artists, relax in one of its guest houses. Châtillon-sur-Loire, not just a stopping point, but a place to stay and explore.

And don't miss the decorated walls, where you will find the shy gentleman, the milk maid, the flutist and, of course, Stevenson himself; the strolling foreigner with the bizarre accent and dress. So bizarre that it cost him a short stay in the local prison. Times have changed, Stevensonians today are warmly welcomed with a friendly smile in Châtillon-sur-Loire.

Nos partenaires

Ânerie Bacotte : Randonnée avec un âne : contact Michel et Monika Brun
www : anerie-bacotte.com - Tél : 06 03 32 38 66

La forêt qui parle : Geneviève Dumand conteuse buissonnière pour fêtes et chemins
www : info@laforetquiparle.com - Tél : 06 79 58 41 30

Art et Patrimoine : Découvrez Barbizon et sa forêt, le Sentier des peintres, les galeries de tableaux, visite guidée bilingue Italien: Rosalie Iénna - Tél : 06 65 69 87 12

Early Grez : sur les pas de R.L.Stevenson (chambres d'hôtes et gîte) sur les bords de la rivière enchantée, 132 rue Wilson 77880 Grez sur Loing
Tél : 01 64 45 62 14 - Port : +33 7 87 95 62 45 site : www. Earlygrez.com
Mail : info@earlygrez.com

L'association « Robert Louis Stevenson, de Barbizon à Grez » a son siège à la mairie de Recloses, qui soutient ce projet depuis les premiers jours.

L'adresse : 17 rue de la Boissière, 77140 Moncourt-Fromonville et le site internet est
www.stevenson-fontainebleau.fr



Credits photos : Couverture de haut en bas et de gauche à droite: Photo: CDT77/ ©L. Sarreau; © Philippe Petit ; portait de R.L. Stevenson ; ©OT Pays de Nemours ; ©ADRT Loiret. Page 3 : Pont de Grez-sur-Loing ©OT Pays de Nemours. Page 4 : forêt de Fontainebleau ©SMT/CDT77 ; Loing © CDT/JRChasseau ; page 9 : pont de Grez-sur-Loing ©B.Theret ; église de Larchant © CDT77/Arellys ; roue à aube à Nemours © OT Pays de Nemours. Page 11 : forêt de Fontainebleau ©SMT/CDT77 ; Abbaye de Cercanceaux à Souppes-sur-Loing ©CDT77/JR Chasseau ; Château-Landon ©CDT77. Page 13 : Château-Landon ©CDT77-JRChasseau ; Abbaye de Ferrières © ADRT Loiret. Page 15 : rivière ©OT de Montargis ; Canal de Briare à Montargis ©Office de tourisme de l'agglomération de Montargis, Musée Girodet, Montargis ©Quentin Lebeau. Page 17 : canal © ADRT Loiret ; Amphithéâtre de Montbouy © M.Kuntz ; musée historique de Châtillon-Coligny © Henri Roux. Page 19 : Rogny-les-Sept-écluses ©Aurélié Doin ; Ouzouer-sur-Trézée © J.Damase CRT ADRT45 ; château de Pont-Chevron © C. Lörsh. Page 21 : Pont-canal de Briare © P Petit ; Port de Briare © D.Chauveau ; site de Mantelot © E.Mangeat CRT.

