

# ORLÉANS ET SES ALENTOURS

*c'est aussi...*

- 10 Place de Loire, Orléans
- 11 Hôtel Dupanloup, Orléans
- 12 Jardin de la Charpenterie, Orléans
- 13 Vestiges du Pont des Tourelles, Orléans
- 14 Pont de l'Europe, Orléans, Saint-Jean-de-la-Ruelle, Saint-Pryvé-Saint-Mesmin
- 15 Ecluse de Combleux, Maison Eclésièr
- 16 Lavoir de Chécý
- 17 Ecluse de Mardié
- 18 Pont Saint Nicolas, Saint-Pryvé-Saint-Mesmin
- 19 Les Mauves, Meung-sur-Loire
- 20 Musée de la Marine de Loire, Châteauneuf-sur-Loire
- 21 Pont-Canal de Briare
- 22 Balade du Marinier, Combleux

\* Liste non exhaustive. En complément, n'hésitez pas à consulter les dépliants « Châteaux », « Culture », « Loire, Loiret et Canal » et « Parcs, jardins et forêts ».



### FESTIVAL DE LOIRE


Organisé tous les 2 ans en septembre, le Festival de Loire est le plus grand rassemblement de la marine fluviale en Europe. Pendant 5 jours, ce sont plus de 220 bateaux et 700 mariniers qui font revivre le port d'Orléans et l'ensemble des activités ligériennes, dans une ambiance familiale et festive !

**NOUVEAU !**  
**LES BALADES EN BATEAU TRADITIONNEL SUR LA LOIRE !**  
RENSEIGNEMENT À L'OFFICE DE TOURISME



### FÊTE DES DUITS

La Fête des Duits a lieu chaque année en août, au milieu de la Loire, sur ces petites levées de terre et de pierres appelées les « duits » ! Un événement créé par Amaud NANO Méthivier, qui a imaginé un espace artistique en pleine nature, entièrement dédié à la création visuelle, auditive et sensitive.



Ne manquez pas la programmation des guinguettes d'Orléans (le Ponton, le Boui-Boui, la plage du BDL, La Paillotte) et de ses alentours (L'éphémère Café à Olivet, L'îlot du LBG à l'île Charlemagne, l'Ecluse à Combleux, la Guinguette de la Capitainerie à Meung-sur-Loire, la Guinguette du Parc à Saint-Jean-de-Braye...).

Retrouvez toute la programmation touristique et événementielle sur le site [tourisme-orleansmetropole.com](http://tourisme-orleansmetropole.com) et sur le portail On sort ! [sortir.orleans-metropole.fr](http://sortir.orleans-metropole.fr)



Visites guidées, billetterie, Citypass... toutes vos réservations en ligne ici : [reservation.tourisme-orleansmetropole.com](http://reservation.tourisme-orleansmetropole.com)

23 place du Martroi - CS 95632 - 45056 Orléans cedex  
02 38 24 05 05 - [infos@tourisme-orleans.com](mailto:infos@tourisme-orleans.com)  
[tourisme-orleansmetropole.com](http://tourisme-orleansmetropole.com) • [orleansmetropole-boutique.com](http://orleansmetropole-boutique.com)



Ne pas jeter sur la voie publique.

DESTINATION  
**ORLÉANS**  
VAL DE LOIRE

**LOIRE, LOIRET,  
CANAL**





# LOIRE, LOIRET, CANAL

01

## 01 QUAIS DU CHÂTELET ET FORT ALLEAUME

Véritable lieu d'effervescence d'une activité de commerce fluvial maintenant disparue, le quai du Châtelet, prolongé par le quai Fort Alleaume, est l'endroit privilégié des promeneurs. Ne manquez pas la Place de Loire, ouverte sur le fleuve, et à quai le bateau à roue l'Inexplosible, ainsi que le Bateau-Lavoir.



## 06 MOULINS DU LOIRET

Flânez le long du Loiret ! Ce parcours permet de découvrir les moulins, témoins d'une activité économique antérieure et aujourd'hui transformés en maisons d'habitation, les typiques gares à bateaux et les grandes propriétés qui bordent la rivière.



## 08 POINTE DE COURPAIN

Dans la réserve naturelle nationale de Saint-Mesmin, à la confluence de la Loire et du Loiret, la Pointe de Courpain est le lieu idéal pour les amoureux de la nature : tapis blanc de perce-neige en mars, concerto d'oiseaux en mai, radeaux de renouilles immaculées sur le Loiret en juin...

## 04 COMBLEUX

04

Combleux est un véritable fief de la marine de Loire. Avec ses maisons de marinières, son écluse, son auberge, ses ponts et ses bateaux traditionnels, le village offre une balade dépayssante, entre Loire et Canal !

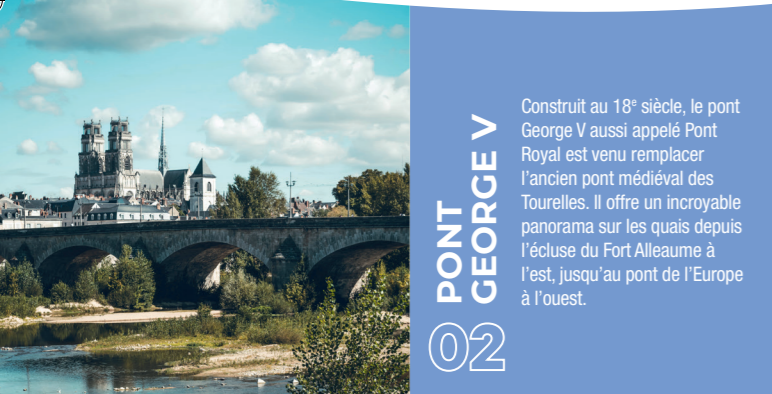


04

## 02 PONT GEORGE V

02

Construit au 18<sup>e</sup> siècle, le pont George V aussi appelé Pont Royal est venu remplacer l'ancien pont médiéval des Tourelles. Il offre un incroyable panorama sur les quais depuis l'écluse du Fort Alleaume à l'est, jusqu'au pont de l'Europe à l'ouest.

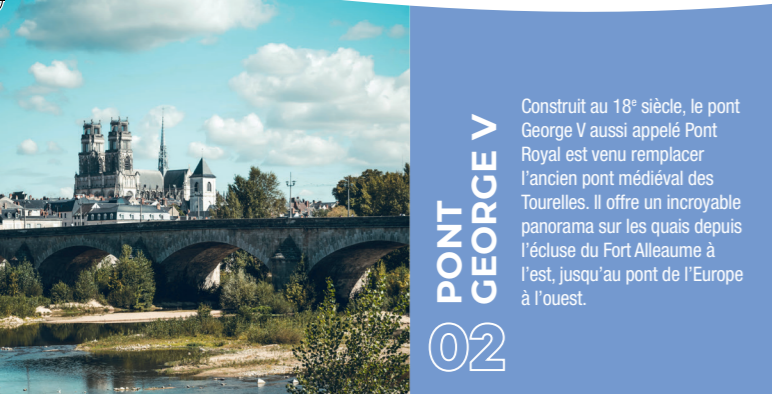


02-03

## 03 QUAIS DE PRAGUE

03

Côté sud, sur le quai de Prague et à l'ombre des platanes, profitez d'une des meilleures vues d'Orléans, du Pont Royal à la Cathédrale Sainte-Croix.



## 05 LE BOUILLON, SOURCE DU LOIRET

05

Cette source appelée « Le Bouillon » est une résurgence de la Loire. Elle surgit à sept mètres de profondeur, après une circulation dans des galeries souterraines. Son nom est tiré du bouillonnement de l'eau qui la caractérise. À découvrir au cœur du Parc Floral.



04

## 07 CANAL D'ORLÉANS

07

Pendant plus de 3 siècles, le canal d'Orléans assurait la liaison entre la Loire et les canaux du Loing et de Briare qui remontaient jusqu'à Paris. Aujourd'hui, les anciens chemins de halage longeant le canal sont empruntés par promeneurs et cyclotouristes. Point de départ : l'écluse du canal d'Orléans.



07

## 08 ILE CHARLEMAGNE ET PARC DE LOIRE

08

Projet porté par Orléans Métropole, ce parc naturel urbain de plus de 340 hectares met en valeur l'écosystème lié à la Loire, la forêt et les étangs. Au cœur de cet espace se trouve notamment la base de loisirs de l'île Charlemagne, permettant la pratique de sports nautiques, course à pied ou encore VTT, et son aire de jeux pour les enfants !



### Le saviez-vous ?

De sa source située au cœur du Parc Floral jusqu'à Mareau-aux-Prés,

le Loiret s'étend sur 13 km. Lieu de prédilection de nombreux promeneurs, sa faune et sa flore se mêlent parfaitement aux moulins et aux belles demeures qui le longent.