



# Le Loiret à moto



Des bords de Loire, nous connaissons tous la présence de châteaux qui ont marqué l'histoire de France. Mais les rives du plus long fleuve de notre territoire abritent également d'autres trésors que nous vous invitons à découvrir au guidon de votre moto, en suivant nos traces.

Briare, point de départ de cette balade, doit sa notoriété à la présence singulière du pont canal qui permet aux bateaux d'enjamber la Loire. En longeant la rive droite du fleuve vers le sud, apparaissent, à quelques km, les vignobles des Coteaux du Giennois (AOC depuis 1998). Attention, si l'itinéraire fléché : « Loire à Vélo » est ouvert à la circulation, la voie est étroite et limitée à 30 km/h. Nous pénétrons dans Bonny-sur-Loire en longeant les enceintes de fortification du XII<sup>ème</sup> siècle puis nous empruntons un pont suspendu pour passer sur l'autre rive. Entre son canal latéral et la Loire, là aussi nous sommes un peu coupés du monde, dans un décor paisible qui invite à flâner jusqu'à Saint-Firmin-sur-Loire. Située sur la rive opposée à Briare, entre la Loire et son canal latéral, la route qui traverse la ville passe sous l'extrémité sud du pont canal. Vous noterez la présence de gigantesques portes en bois sous le pont canal destinées à protéger la ville en cas d'inondation.

Quelques km plus loin, c'est le château de Sully-sur-Loire, une construction du XIV<sup>ème</sup> siècle, qui attire tous les regards. Imposant avec ses douves en eau, il est situé à proximité d'un pont sur la Loire, et permettait donc d'en contrôler l'accès. Nous repassons sur la rive droite pour



filer vers Saint-Benoît-sur-Loire qui abrite une abbaye du XI<sup>ème</sup> siècle, toujours en activité. 7 km plus loin, L'Oratoire Carolingien (à Germigny-des-Prés) est une des plus anciennes églises de France. Elle renferme une abside avec une fresque carolingienne unique.

En reprenant la route, jetez un coup d'œil au beau pont suspendu de Chateaufort-sur-Loire, avant de filer sur Orléans. En y arrivant par les bords de Loire, vous verrez flotter quelques fûtreaux (barques traditionnelles) pendant que sportifs et promeneurs arpentent ses rives aménagées. Dans le centre historique, les rues piétonnes et le tramway donnent une nouvelle image de la ville de Jeanne d'Arc, où se marient harmonieusement modernité et histoire.

## À VOIR/À FAIRE :

Gien, est réputée pour sa faïence. Pour découvrir ce qu'est « le bleu de Gien », et les collections plus modernes que sort chaque année la célèbre faïencerie, vous pouvez vous adresser à : [www.gien.com/fr](http://www.gien.com/fr)

St Benoit sur Loire, abrite une abbaye toujours en activité (l'abbaye de Fleury). Pour y voir des moines et leur travail, vous pouvez visiter leur boutique (confiserie et porcelaines, entre autres).

L'ancien oratoire carolingien de Germigny-des-Prés abrite la seule mosaïque carolingienne conservée en France et constitue l'une des plus anciennes églises de France.

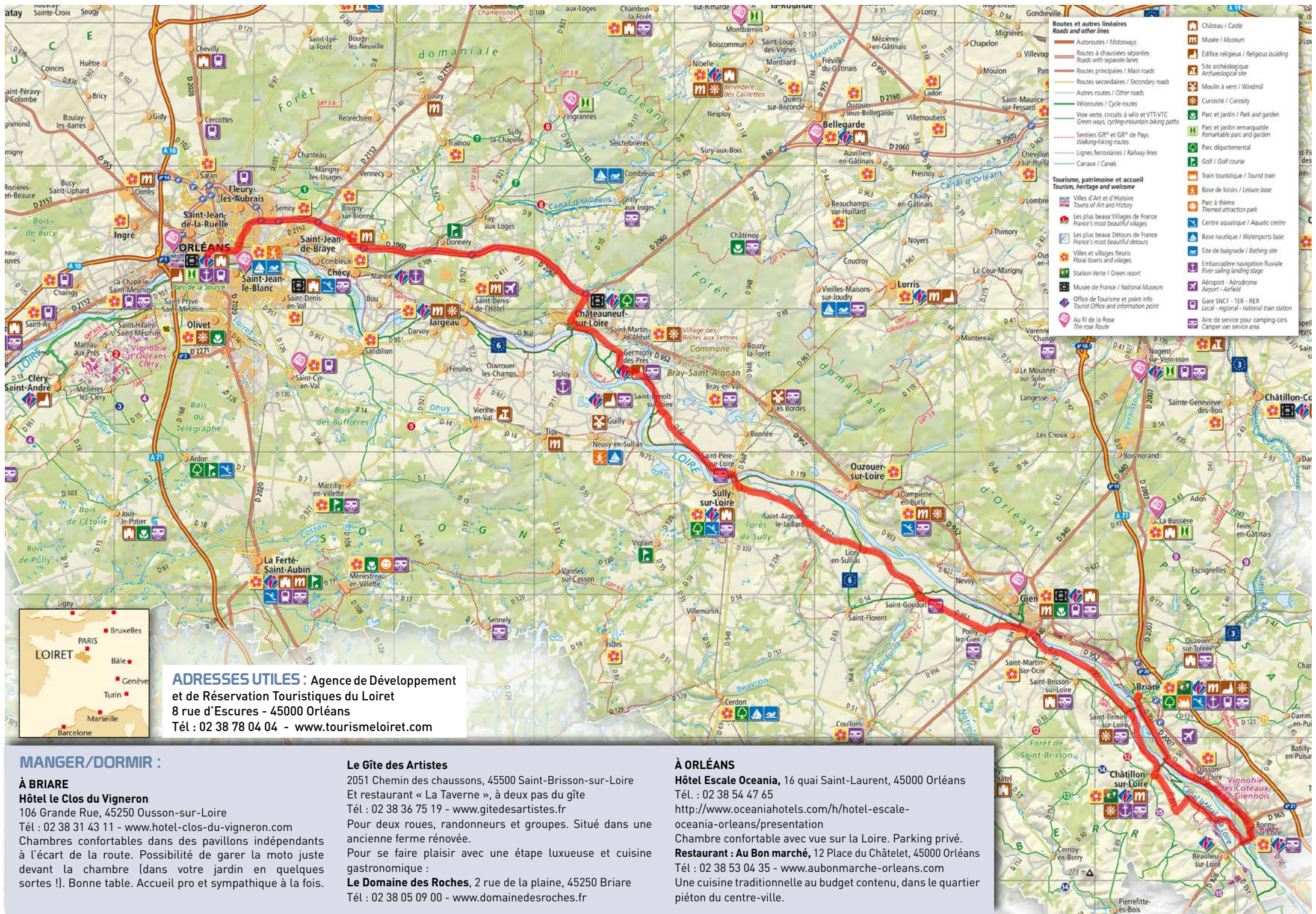
Orléans, Visite de la ville d'Orléans, son quartier ancien avec rues piétonnes, ses quais de Loire rénovés, ses jardins publics.

Au fil de l'eau. Le long de la Loire, de Briare à Orléans.



Agence de Développement et de Réservation Touristiques du Loiret

[www.tourismeloiret.com](http://www.tourismeloiret.com)



- Routes et autres linéaires  
Roads and other lines**
- Autoroutes / Motorways
  - Routes à chaussées séparées / Roads with separate lanes
  - Routes principales / Main roads
  - Routes secondaires / Secondary roads
  - Autres routes / Other roads
  - Vil routes / Cycle routes
  - Voie verte, circuits à vélo et VTT-VTC / Green ways, cycling-mountain biking paths
  - Sentiers GR® et GR® de Pays / Walking-hiking routes
  - Lignes ferroviaires / Railway lines
  - Canaux / Canals
- Tourisme, patrimoine et accueil  
Tourism, heritage and welcome**
- Château / Castle
  - Musée / Museum
  - Édifice religieux / Religious building
  - Site archéologique / Archaeological site
  - Moulin à vent / Windmill
  - Curiosité / Curiosity
  - Parc et jardin / Park and garden
  - Parc et jardin remarquable / Remarkable park and garden
  - Parc départemental / Departmental park
  - Golf / Golf course
  - Train touristique / Tourist train
  - Base de loisirs / Leisure base
  - Parc à thème / Themed attraction park
  - Centre aquatique / Aquatic centre
  - Base nautique / Watersports base
  - Site de baignade / Bathing site
  - Embarcadere navigation fluviale / River sailing landing stage
  - Station Verte / Green resort
  - Musée de France / National Museum
  - Office de Tourisme et point info / Tourist Office and information point
  - Au fil de la Rose / The rose Route
  - Château / Castle
  - Musée / Museum
  - Édifice religieux / Religious building
  - Site archéologique / Archaeological site
  - Moulin à vent / Windmill
  - Curiosité / Curiosity
  - Parc et jardin / Park and garden
  - Parc et jardin remarquable / Remarkable park and garden
  - Parc départemental / Departmental park
  - Golf / Golf course
  - Train touristique / Tourist train
  - Base de loisirs / Leisure base
  - Parc à thème / Themed attraction park
  - Centre aquatique / Aquatic centre
  - Base nautique / Watersports base
  - Site de baignade / Bathing site
  - Embarcadere navigation fluviale / River sailing landing stage
  - Station Verte / Green resort
  - Musée de France / National Museum
  - Office de Tourisme et point info / Tourist Office and information point
  - Au fil de la Rose / The rose Route
  - Aéroport - Aérodrôme / Airport - Airfield
  - Gare SNCF - TER - RER / Local - regional - national train station
  - Aire de service pour camping-cars / Campervan service area






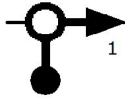

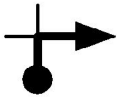







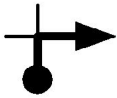

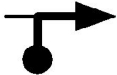








**ADRESSES UTILES :** Agence de Développement et de Réserve Touristiques du Loiret  
 8 rue d'Escures - 45000 Orléans  
 Tél : 02 38 78 04 04 - [www.tourismeloiret.com](http://www.tourismeloiret.com)




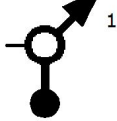

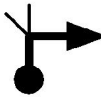



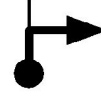



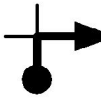







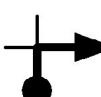


**MANGER/DORMIR :**








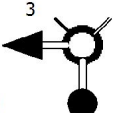


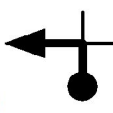

**À BRIARE**  
**Hôtel le Clos du Vigneron**  
 106 Grande Rue, 45250 Ousson-sur-Loire  
 Tél : 02 38 31 43 11 - [www.hotel-clos-du-vigneron.com](http://www.hotel-clos-du-vigneron.com)  
 Chambres confortables dans des pavillons indépendants à l'écart de la route. Possibilité de garer la moto juste devant la chambre (dans votre jardin en quelques sortes !). Bonne table. Accueil pro et sympathique à la fois.

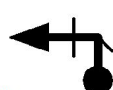
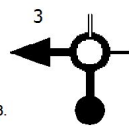






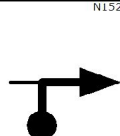
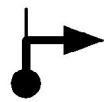

**Le Gîte des Artistes**  
 2051 Chemin des chaussons, 45500 Saint-Brissson-sur-Loire  
 Et restaurant « La Taverne », à deux pas du gîte  
 Tél : 02 38 36 75 19 - [www.gitedesartistes.fr](http://www.gitedesartistes.fr)  
 Pour deux roues, randonneurs et groupes. Situé dans une ancienne ferme rénovée.  
 Pour se faire plaisir avec une étape luxueuse et cuisine gastronomique :  
**Le Domaine des Roches**, 2 rue de la laine, 45250 Briare  
 Tél : 02 38 05 09 00 - [www.domainedesroches.fr](http://www.domainedesroches.fr)

**À ORLÉANS**  
**Hôtel Escale Oceania**, 16 quai Saint-Laurent, 45000 Orléans  
 Tél. : 02 38 54 47 65  
<http://www.oceaniahotels.com/h/hotel-escale-oceania-orleans/presentation>  
 Chambre confortable avec vue sur la Loire. Parking privé.  
**Restaurant : Au Bon marché**, 12 Place du Châtelet, 45000 Orléans  
 Tél : 02 38 53 04 35 - [www.aubonmarche-orleans.com](http://www.aubonmarche-orleans.com)  
 Une cuisine traditionnelle au budget contenu, dans le quartier piéton du centre-ville.

Kms Tot/Par	Image	Description
0,5 	1. 	
0,1 	3.  <small>D957</small>	Briare D957 - Avenue de Lattre de Tassigny
4,0 	5.  <small>D46</small>	Ousson-sur-Loire D46 - Grande Rue
0,1 	7. 	Ousson-sur-Loire
0,1 	9. 	Ousson-sur-Loire
0,1 	11. 	Ousson-sur-Loire
0,2 	13.  <small>D907</small>	Bonny-sur-Loire D907 - Grande Rue
2,6 	15.  <small>D926</small>	Beaulieu-sur-Loire D926 - Place d'Armes
0,2 	17. 	
1,2 	19. 	
0,9 	21.  <small>D951</small>	Beaulieu-sur-Loire D951 - Grande Rue
0,3 	23. 	Châtillon-sur-Loire Rue du Pont Elie

Kms Tot/Par	Image	Description
0,4 	2. 	Briare Rue du Four à Chaux
1,2 	4.  <small>N7</small>	Briare N7
0,9 	6. 	Ousson-sur-Loire Rue du 14 Juillet
0,3 	8. 	Ousson-sur-Loire Rue des Marronniers
0,3 	10. 	Ousson-sur-Loire Rue des Pêcheurs
4,4 	12. 	Bonny-sur-Loire Rue de la Malitorne
1,0 	14.  <small>D926</small>	Bonny-sur-Loire D926
2,1 	16. 	Chemin des Vignes
0,2 	18. 	
0,2 	20. 	
5,6 	22.  <small>D50</small>	Châtillon-sur-Loire D50 - Rue Martial Vuidet
0,1 	24.  <small>D951</small>	Châtillon-sur-Loire D951 - Rue de Gien

Kms Tot/Par	Image	Description
14,0 41,0	25. 	Gien Rue Paul Jacquot
23,1 64,1	27. 	Sully-sur-Loire Rue Porte des Sables
6,7 71,4	29. 	Saint-Benoît-sur-Loire
8,6 80,0	D962 31. 	Châteauneuf-sur-Loire D962 - Boulevard de Verdun
0,1 81,7	33. 	Germigny-des-Prés La Grosse Pierre
0,2 82,3	D960 35. 	Châteauneuf-sur-Loire D960 - Route d'Orléans
12,9 95,9	D960 37. 	Chécy D960 - Avenue de Gien
1,8 103,4	N152 39. 	Saint-Jean-de-Braye N152 - Avenue Charles Péguy
0,8 105,2	41. 	Orléans Rue Croix Pêchée
0,1 105,7	N152 43. 	Orléans N152 - Quai du Fort Alleaume
0,2 106,4	45. 	Orléans Rue de Bourgogne
0,3 106,8	47. 	Orléans Rue Saint-Pierre Lentin

Kms Tot/Par	Image	Description
0,0 41,0	D951 26. 	Gien D951 - Quai de Sully
0,6 64,7	D951 28. 	Saint-Père-sur-Loire D951 - Route de Gien
0,0 71,4	D60 30. 	Saint-Benoît-sur-Loire D60 - Rue Orléanaise
1,6 81,6	D11 32. 	Châteauneuf-sur-Loire D11 - Place Aristide Briand
0,4 82,1	34. 	Germigny-des-Prés Rue des Fontaines
0,7 83,0	D960 36. 	Châteauneuf-sur-Loire D960 - Route d'Orléans
5,7 101,6	D960 38. 	Saint-Jean-de-Braye D960 - Avenue Louis-Joseph Soulas
1,0 104,4	N152 40. 	Orléans N152 - Rue Jouselin
0,4 105,6	N152 42. 	Orléans N152 - Quai du Roi
0,5 106,2	44. 	Orléans Rue de la Tour Neuve
0,1 106,5	46. 	Orléans Rue Saint-Etienne