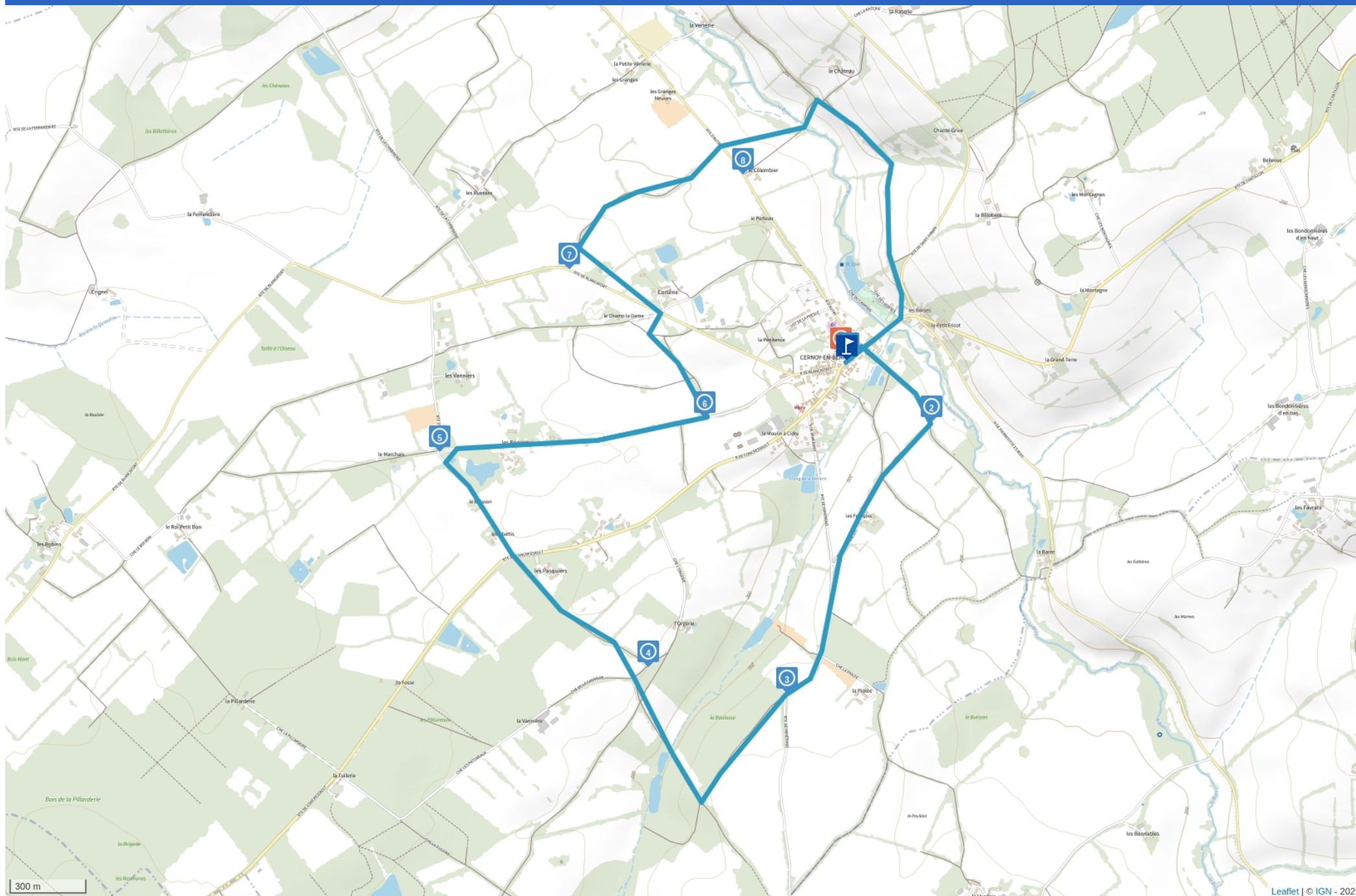


# CIRCUIT DU TOUR DU BOURG



Cet itinéraire vous est fourni à titre indicatif. Cirkwi ne certifie pas la fiabilité des informations contenues dans les textes, cartes ou photos de cet itinéraire. Retrouvez plus d'infos sur [www.cirkwi.com](http://www.cirkwi.com)



Mise à jour le 04/01/25 par Tourisme Loiret et généré par [www.cirkwi.com](http://www.cirkwi.com)

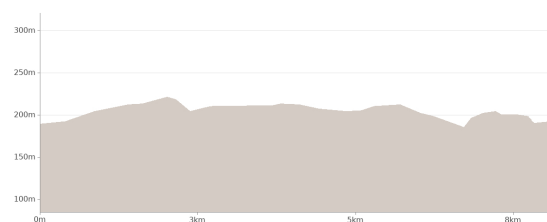
# Circuit du tour du bourg

Proposé par :  
**Tourisme Loiret**

"Ce PDF a été généré à partir de Cirkwi, la plateforme de partage d'activités touristiques qui vous fait voyager" [www.cirkwi.com/circuit/502938](http://www.cirkwi.com/circuit/502938)



Cernoy d'hier et demain



Départ : Place de l'église - 45360 CERNOY-EN-BERRY



Depuis la place où sont représentés les différents styles architecturaux de la région, partez à la découverte du village. Vous traverserez une alternance de chemins creux, de lieux insolites, d'espaces boisés et de vues variées. La balade se termine par une longère typique, avec son puits et le fameux lavoir qui a valu à Cernoy-en-Berry le surnom de "Cernoy les Bérouttes".

Le village de Cernoy-en-Berry, niché sur les rives de la Notre-Heure, est imprégné d'histoire. Les eaux limpides de cette rivière ont permis aux familles locales de rincer leur linge pendant des générations, grâce à son authentique lavoir. Sous la bénédiction de Saint-Loup, ce village vous invite à découvrir son patrimoine et sa beauté naturelle.

Départ du circuit : place de l'Église.

## RÉGION NATURELLE

Berry

Cet itinéraire vous est fourni à titre indicatif. Cirkwi ne certifie pas la fiabilité des informations contenues dans les textes, cartes ou photos de cet itinéraire. Retrouvez plus d'infos sur [www.cirkwi.com](http://www.cirkwi.com)



Mise à jour le 04/01/25 par Tourisme Loiret et généré par [www.cirkwi.com](http://www.cirkwi.com)

1

Gr Grande Rue - 45360 CERNOY-EN-BERRY - Altitude : 194m

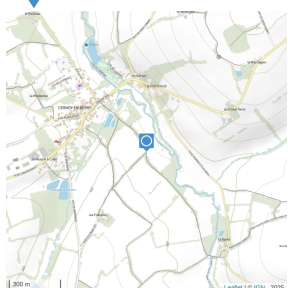


### Départ Place de l'église

Au départ de la Place de l'église, prendre à gauche sur la Grande Rue et tourner à droite sur le chemin Fontaine Saint-Loup.

2

45360 CERNOY-EN-BERRY - Altitude : 194m



### Chemin Fontaine Saint-Loup

Prendre à droite puis continuer tout droit sur le chemin qui mène jusqu'à la Route de Mimerand et poursuivre tout droit.

3

45360 CERNOY-EN-BERRY - Altitude : 216m

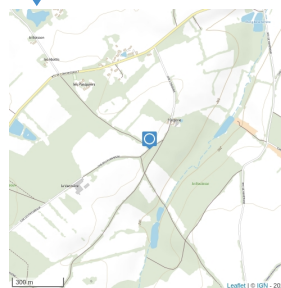


### Route de Mimerand

Prendre à droite sur le chemin qui mène au bois puis tourner à droite lors de la première intersection.

4

45360 CERNOY-EN-BERRY - Altitude : 212m

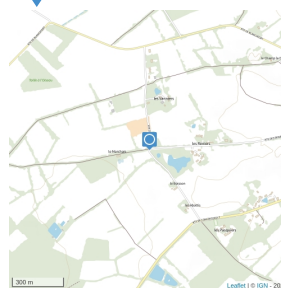


### Chemin Forestier

Tourner à gauche puis continuer tout droit et traverser la Route de Concressault. Ensuite, poursuivre tout droit sur la Route des Vanniers.

5

Route des Vanniers - 45360 CERNOY-EN-BERRY - Altitude : 216m

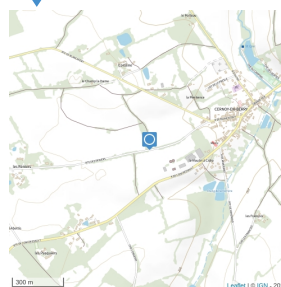


### Route des Vanniers

Tourner à droite sur la Route de Reniers et continuer tout droit.

6

45360 CERNOY-EN-BERRY - Altitude : 207m

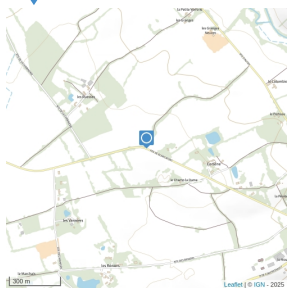


### Route de Reniers

Tourner à gauche sur le chemin de campagne et continuer tout droit jusqu'à atteindre le Chemin Champ-la-Dame. Ensuite, prendre à gauche sur la Route de Blancafort.

7

Rue de Blancafort - 45360 CERNOY-EN-BERRY - Altitude : 217m

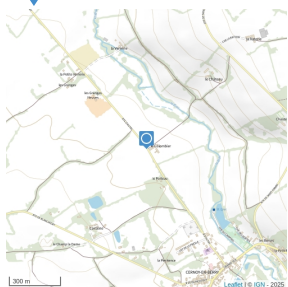


### Route de Blancafort

Emprunter le chemin sur votre droite puis continuer tout droit jusqu'à atteindre la Rue d'Autry.

8

Rue d'Autry - 45360 CERNOY-EN-BERRY - Altitude : 196m



### Rue d'Autry

Prendre à gauche sur le chemin au niveau du Lieu-dit "Le Colombier" puis continuer tout droit. Ensuite, lors de votre arrivée à l'intersection, tourner à droite et poursuivre tout droit jusqu'à atteindre la Grande Rue. Enfin, prendre à droite et continuer jusqu'à atteindre la Place de l'église où se trouve le point d'arrivée.

1

place de l'église - 45360 CERNOY-EN-BERRY

Patrimoine religieux

©OT Terres de Loire et Canaux - IRémy



### Eglise Saint-Martin

L'église St Martin date du XIXème siècle. Vous pourrez admirer la girouette de Jéricho représentant un ange soufflant dans une trompette.

#### CONTACT

Téléphone : 02 38 31 47 02

